


AÑO CVII, TOMO III, SAN LUIS POTOSÍ, S.L.P.
JUEVES 11 DE JULIO DE 2024
EDICIÓN EXTRAORDINARIA
PUBLICACIÓN ELECTRÓNICA
07 PÁGINAS



PLAN DE **San Luis**

PERIÓDICO OFICIAL DEL ESTADO

Las leyes y demás disposiciones son de observancia obligatoria por el sólo hecho de publicarse en este Periódico.

“2024, Año del Bicentenario del Congreso Constituyente del Estado de San Luis Potosí”


ÍNDICE:

Autoridad emisora:

Poder Ejecutivo del Estado
Secretaría de Finanzas

Título:

Informe por el que se da a conocer el II trimestre de participaciones del ejercicio fiscal 2024, ministradas a los cincuenta y ocho municipios del Estado de San Luis Potosí.



POTOSÍ
PARA LOS POTOSINOS
GOBIERNO DEL ESTADO 2021-2027

Publicación a cargo de:
SECRETARÍA GENERAL DE GOBIERNO
por conducto de la
Dirección del Periódico Oficial del Estado
Encargado del Despacho:
ERNESTO GABRIEL RODRÍGUEZ MORALES

MADERO No. 476
ZONA CENTRO, C.P. 78000
SAN LUIS POTOSÍ, S.L.P.

VERSIÓN ELECTRÓNICA GRATUITA





Secretaría General de Gobierno

DIRECTORIO

José Ricardo Gallardo Cardona

Gobernador Constitucional del Estado
de San Luis Potosí

J. Guadalupe Torres Sánchez

Secretario General de Gobierno

Para efectos de esta edición extraordinaria, el ente responsable del contenido de cada documento aquí publicado, es el señalado dentro del texto del mismo.

Requisitos para solicitar una publicación:

• Publicaciones oficiales

- ✓ Presentar oficio de solicitud para su autorización, dirigido a la Secretaría General de Gobierno, adjuntando sustento jurídico según corresponda, así como el original del documento físico a publicar y archivo electrónico respectivo (conforme a las especificaciones indicadas **para cualquier tipo de publicación**).
- ✓ En caso de licitaciones públicas, la solicitud se deberá presentar con tres días de anticipación a la fecha en que se desea publicar.
- ✓ Este tipo de publicación será considerada **EDICIÓN EXTRAORDINARIA**.

• Publicaciones de particulares (avisos judiciales y diversos)


- ✓ Realizar el pago de derechos en las cajas recaudadoras de la Secretaría de Finanzas.
- ✓ Hecho lo anterior, presentar ante la Dirección del Periódico Oficial del Estado, el recibo de pago original y una copia fotostática, así como el original del documento físico a publicar (con firma y sello) y en archivo electrónico (conforme a las especificaciones indicadas **para cualquier tipo de publicación**).
- ✓ Cualquier aclaración deberá solicitarse el mismo día de la publicación.
- ✓ Este tipo de publicación será considerada **EDICIÓN ORDINARIA** (con excepciones en que podrán aparecer en EDICIÓN EXTRAORDINARIA).

• Para cualquier tipo de publicación

- ✓ El solicitante deberá presentar el documento a publicar en archivo físico y electrónico. El archivo electrónico que debe presentar el solicitante, deberá cumplir con los siguientes requisitos:
 - Formato Word para Windows
 - Tipo de letra Arial de 9 pts.
 - No imagen (JPEG, JPG). No OCR. No PDF.

¿Dónde consultar una publicación?

- ✓ Conforme al artículo 11, de la Ley del Periódico Oficial del Estado, la publicación del periódico se realiza de forma electrónica, pudiendo ser consultado de manera gratuita en la página destinada para ello, pudiendo ingresar bajo la siguiente liga electrónica: periodicooficial.slp.gob.mx/
 - **Ordinarias:** lunes, miércoles y viernes de todo el año
 - **Extraordinarias:** cuando sea requerido



Poder Ejecutivo del Estado

Secretaría de Finanzas

OMAR VALADEZ MACÍAS, Secretario de Finanzas del Gobierno del Estado de San Luis Potosí, en ejercicio de las facultades que me confieren los artículo 31, fracción II, y 33, fracciones VII, XII, XVIII, y L, de la Ley Orgánica de la Administración Pública del Estado de San Luis Potosí; así como el artículo 6° de la Ley de Coordinación Fiscal y 1°, y 6°, fracciones XVI y XVII del Reglamento Interior de la Secretaría de Finanzas; tengo a bien expedir el presente **INFORME DEL II TRIMESTRE DE PARTICIPACIONES DEL EJERCICIO FISCAL 2024**, de los meses de **abril, mayo y junio** que a cada uno de los cincuenta y ocho municipios les fue ministrada; al tenor de lo siguiente:

CONSIDERANDO

Que el 9 de diciembre de 2013 se publicó en el Diario Oficial de la Federación el Decreto por que se reforman y adicionan diversas disposiciones de la Ley de Coordinación Fiscal y de la Ley de Contabilidad Gubernamental, mediante el cual se modificó el artículo 6° de la Ley de Coordinación Fiscal, mismo que se establece la obligación de los Gobiernos de las entidades federativas de publicar en su órgano de difusión oficial y en su página oficial de Internet, a más tardar el 15 de febrero, el calendario de entrega, porcentajes, formular y variables utilizadas, así como los montos estimados, de las participaciones que las entidades reciban y de las que tengan obligaciones de participar a sus municipios o demarcaciones territoriales, así como la de publicar trimestralmente en el órgano de difusión oficial estatal y en su página oficial de Internet, el importe de las participaciones entregadas a sus municipios, y en su caso, el ajuste realizado al término de cada ejercicio fiscal. Asimismo, dicho precepto dispone que la Secretaría de Hacienda y Crédito Público publicará en el Diario Oficial de la Federación la lista de las entidades federativas que incumplan con las obligaciones a que se refiere este considerando.

Que el citado artículo 6o. señala que las publicaciones anteriores se realizarán conforme a los lineamientos que al efecto emita la Secretaría de Hacienda y Crédito Público.

Que el 14 de febrero de 2014, se publicó en el Diario Oficial de la Federación el Acuerdo 02/2014 por el que se expiden los Lineamientos para la publicación de la información a que se refiere el artículo 6o. de la Ley de Coordinación Fiscal.

Que el numeral 5 fracción II de dichos Lineamientos, se establece que la información referente a la publicación trimestral de las participaciones entregadas a los municipios se publicará, mediante Acuerdo, en el órgano oficial de gobierno de la entidad federativa, así como a través de su página oficial de Internet, a más tardar el día 15 del mes siguiente a aquel en que se termine el trimestre que corresponda informar (abril, julio, octubre y enero), de acuerdo con el formato del Anexo III los Lineamientos mencionados. Asimismo, se incluirán los montos de cada uno de los conceptos de las participaciones federales entregadas a cada municipio, presentándose la información acumulada al trimestre que corresponda, con el desglose mensual respectivo del trimestre de que se trate, expresando los montos en pesos sin decimales.

En virtud de lo anterior se expide lo siguiente:

Informe

PRIMERO. El presente informe tiene por objeto publicar las participaciones entregadas a los cincuenta y ocho municipios del Estado de San Luis Potosí en el **II trimestre del ejercicio fiscal 2024**, de conformidad con el penúltimo párrafo del artículo 6o. de la Ley de Coordinación Fiscal.

SEGUNDO. Las participaciones ministradas a los cincuenta y ocho municipios del Estado de San Luis Potosí en el **II trimestre del ejercicio fiscal 2024**, con el desglose mensual respectivo, se presenta en los cuadros del 1 al 4 del presente informe.

- **Cuadro 1.** Participaciones ministradas a los municipios en el II trimestre del ejercicio fiscal 2024.
- **Cuadro 2.** Participaciones ministradas a los municipios en el mes de abril del ejercicio fiscal 2024.
- **Cuadro 3.** Participaciones ministradas a los municipios en el mes de mayo del ejercicio fiscal 2024.
- **Cuadro 4.** Participaciones ministradas a los municipios en el mes de junio del ejercicio fiscal 2024.



CUADRO 1

PARTICIPACIONES FEDERALES Y ESTATALES MINISTRADAS A LOS MUNICIPIOS
EN EL II TRIMESTRE DEL 2024

Nombre del municipio	Fondo General de Participaciones	Fondo de Fomento Municipal	Excedente Fdo. Fto. Mpal a Mpio. Coordinados en Predial	Compensación Impuesto Sobre Automóviles Nuevos	Impuesto Especial sobre Producción y Servicios	Fondo de Fiscalización y Recaudación	Art. 4°-A Fracción I de la Ley de Coordinación Fiscal (Gasolina Fed.)	ISR, enajenación de bienes inmuebles	Recaudación Impuesto Sobre la Renta	Impuesto Sobre Automóviles Nuevos	Participación Equivalente al Impuesto sobre Erogaciones por Remuneraciones al Trabajo Personal	Total
1 Ahualulco del Sonido 13	8,961,355	2,710,184	386,057	20,411	119,385	509,692	205,473	15,885	0	127,292	0	13,055,734
2 Alaquines	6,100,792	1,974,348	214,677	9,946	102,077	435,799	279,216	11,653	0	84,750	0	9,213,258
3 Aquismón	21,915,133	5,448,132	0	60,001	238,841	1,019,689	316,335	36,704	0	316,166	0	29,351,001
4 Armadillo de los Infante	5,148,836	1,731,809	60,847	6,806	94,513	403,506	477,775	10,172	0	70,759	0	8,005,023
5 Axtla de Terrazas	14,845,466	4,185,977	752,483	36,878	181,636	775,466	243,556	25,664	0	212,353	384,736	21,644,215
6 Cárdenas	9,043,382	2,697,805	692,438	19,760	124,890	533,198	205,136	16,208	261,319	128,052	0	13,722,189
7 Catorce	6,536,486	1,975,943	0	11,376	105,577	450,743	245,658	12,333	470,938	91,151	107,827	10,008,031
8 Cedral	9,293,250	2,552,782	0	20,940	125,006	533,691	206,264	16,522	0	131,896	156,910	13,037,259
9 Cerritos	10,145,677	2,917,904	0	23,369	133,792	571,204	209,829	17,929	302,733	144,240	0	14,466,678
10 Cerro de San Pedro	5,290,238	1,699,824	0	7,338	95,292	406,634	390,388	10,379	219,345	72,869	161,992	8,354,498
11 Ciudad del Maíz	13,274,565	3,790,767	829,679	32,608	164,349	701,659	234,856	23,026	0	169,705	0	19,241,213
12 Ciudad Fernández	18,294,385	4,577,449	0	49,541	202,261	863,517	315,074	30,756	2,445,378	263,666	528,326	27,570,354
13 Ciudad Valles	61,417,225	14,536,402	0	181,752	597,730	2,551,906	1,043,561	99,974	4,148,305	892,627	0	85,469,482
14 Coxcatlán	8,802,184	2,680,902	505,264	18,168	127,172	542,939	206,729	16,002	0	124,122	0	13,022,582
15 Charcas	10,116,052	2,928,435	727,692	23,189	133,989	572,043	209,315	17,900	552,326	143,765	202,988	15,627,673
16 Ebano	16,458,484	4,566,376	1,281,921	43,254	188,891	806,439	280,237	27,949	0	236,571	0	23,890,121
17 Guadalcázar	12,059,338	3,574,787	705,245	28,297	156,286	667,237	217,352	21,200	0	171,698	0	17,601,440
18 Huehuetlán	8,710,475	2,617,053	485,054	17,887	126,328	539,337	207,329	15,855	0	122,784	542,600	13,384,701
19 Lagunillas	5,421,777	1,769,906	159,967	7,803	96,172	410,591	366,007	10,577	299,503	74,817	55,471	8,672,592
20 Matehuala	34,921,537	8,342,522	0	101,909	347,419	1,483,247	606,640	57,149	2,354,907	506,851	2,362,434	51,084,616
21 Mexquitic de Carmona	23,190,521	6,420,640	2,768,581	60,346	269,317	1,149,804	368,056	39,509	656,520	333,045	309,112	35,565,451
22 Moctezuma	9,301,423	2,753,342	525,289	20,395	128,080	546,815	205,516	16,656	0	131,740	0	13,629,255
23 Rayón	8,027,327	2,372,786	456,884	17,217	112,559	480,550	207,394	14,456	1,132,411	113,509	138,693	13,073,784
24 Rioverde	35,303,761	8,514,654	0	101,523	359,130	1,533,243	582,896	58,094	3,262,583	511,673	935,681	51,163,218
25 Salinas	13,105,637	3,454,181	0	32,239	162,018	691,709	237,866	22,724	0	187,313	285,346	18,179,033
26 San Antonio	7,238,766	2,261,359	379,201	12,420	117,858	503,176	248,523	13,696	0	100,858	0	10,875,857
27 San Ciro de Acosta	6,537,386	2,014,446	265,395	11,856	103,073	440,054	237,463	12,233	309,523	91,394	121,609	10,144,431
28 San Luis Potosí	288,363,577	65,948,595	0	896,121	2,581,189	11,019,951	5,255,673	460,305	34,781,529	4,211,691	6,810,672	420,329,304
29 San Martín Chalchicuautla	9,882,664	2,971,048	600,868	21,586	136,526	582,873	205,192	17,714	0	139,932	0	14,558,403
30 San Nicolás Tolentino	5,423,668	1,805,725	168,654	7,314	98,795	421,790	409,314	10,685	0	74,606	68,833	8,489,383
31 San Vicente Tancuayalab	8,236,568	2,474,005	363,230	17,473	116,510	497,421	208,184	14,874	0	116,374	0	10,244,640
32 Santa Catarina	7,998,707	2,421,870	435,801	15,422	121,288	517,820	220,081	14,773	289,520	112,266	580,727	12,728,276
33 Santa María del Río	15,861,771	4,057,770	0	41,300	184,073	785,867	275,506	27,018	0	227,807	0	21,461,112
34 Santo Domingo	6,780,072	2,131,212	288,313	12,574	105,434	450,131	231,307	12,628	153,957	94,921	0	10,260,549
35 Soledad de Graciano Sánchez	106,217,717	27,042,492	9,650,560	326,887	968,657	4,135,519	1,918,622	170,273	3,417,017	1,549,721	1,071,495	156,468,760
36 Tamasopo	13,083,584	3,787,986	868,310	32,570	159,716	681,879	230,652	22,604	2,579,659	187,184	261,419	21,895,562
37 Tamazunchale	37,259,495	10,318,891	2,584,611	104,875	390,992	1,669,275	566,724	61,795	3,756,740	538,920	633,908	57,886,226
38 Tampacán	8,369,265	2,538,481	447,038	17,164	121,496	518,709	209,824	15,239	228,110	117,964	81,197	12,664,507
39 Tampamolón	7,919,346	2,360,527	339,711	16,804	112,002	478,172	212,496	14,300	87,335	111,894	127,089	11,779,676
40 Tamuín	15,628,653	3,998,801	0	40,681	181,433	774,596	262,333	26,623	964,981	224,453	0	22,102,555
41 Tancanhuitz	10,675,995	3,144,985	565,348	23,964	144,084	615,141	206,830	18,999	0	151,477	190,444	15,737,268
42 Tanlaías	9,397,343	2,747,639	378,246	22,239	120,796	515,717	205,105	16,480	350,651	133,888	445,247	14,333,351
43 Tanquián de Escobedo	7,742,491	2,342,625	304,391	16,115	111,155	474,557	213,149	14,047	0	109,243	0	11,327,772
44 Tierra Nueva	6,361,788	1,986,124	0	10,059	108,094	461,487	274,934	12,219	0	88,225	65,337	9,368,266
45 Vanegas	5,896,795	1,883,659	213,139	9,480	99,367	424,232	284,974	11,292	0	81,852	0	8,904,790
46 Venado	7,966,311	2,413,425	370,027	15,880	118,055	504,016	210,336	14,602	256,268	112,063	0	11,980,984
47 Villa de Arista	8,555,139	2,380,183	0	18,716	118,028	503,899	205,147	15,328	0	121,149	0	11,917,590
48 Villa de Arriaga	8,701,933	2,395,596	0	19,510	117,565	501,923	205,104	15,491	0	123,456	0	12,080,579
49 Villa de Guadalupe	6,144,265	1,833,900	0	11,130	96,945	413,889	250,118	11,500	504,521	85,892	121,267	9,473,427
50 Villa Hidalgo	8,522,347	2,459,722	529,269	16,997	126,250	539,004	207,087	15,620	345,925	119,889	143,005	13,025,115
51 Villa de la Paz	5,286,107	1,689,244	0	7,504	94,312	402,651	374,903	10,334	237,104	72,895	110,705	8,285,760
52 Villa de Ramos	15,556,123	4,385,159	1,066,260	40,552	180,277	769,661	268,693	26,487	0	223,441	0	22,516,653
53 Villa de Reyes	20,352,309	5,157,792	0	53,898	231,415	987,985	339,318	34,474	6,089,031	292,738	1,474,216	35,013,177
54 Zaragoza	11,813,216	3,148,135	0	28,417	149,425	637,945	224,399	20,619	210,829	168,530	495,616	16,897,131
55 Villa Juárez	6,603,787	2,037,197	315,447	12,221	102,833	439,030	236,434	12,305	0	92,440	148,677	10,000,372
56 Xilitla	20,607,134	5,540,300	1,313,102	55,939	227,117	969,638	323,248	34,615	651,624	297,064	554,887	30,574,668
57 El Naranjo	9,370,921	2,711,374	0	22,244	120,104	512,763	207,801	16,420	0	133,544	0	13,095,169
58 Matlapa	12,938,312	3,358,758	0	32,781	154,928	661,439	229,976	22,231	493,768	185,382	244,220	18,321,793
TOTAL	1,102,978,880	288,543,033	31,998,999	2,945,452	12,412,499	52,993,065	23,227,909	1,863,099	71,814,360	15,876,567	19,922,646	1,624,576,509

Nota:

1) Las sumas no pueden coincidir debido al redondeo.



CUADRO 2

**PARTICIPACIONES FEDERALES Y ESTATALES MINISTRADAS A LOS MUNICIPIOS
EN EL MES DE ABRIL DEL EJERCICIO FISCAL 2024**

Nombre del municipio	Fondo General de Participaciones	Fondo de Fomento Municipal	Excedente Fdo. Fto. Mpal a Mpio. Coordinados en Predial	Compensación Impuesto Sobre Automóviles Nuevos	Impuesto Especial sobre Producción y Servicios	Fondo de Fiscalización y Recaudación	Art. 4°-A Fracción I de la Ley de Coordinación Fiscal (Gasolina Fed.)	ISR, enajenación de bienes inmuebles	Recaudación Impuesto Sobre la Renta	Impuesto Sobre Automóviles Nuevos	Participación Equivalente al Impuesto sobre Erogaciones por Remuneraciones al Trabajo Personal	Total
1 Ahualulco del Sonido 13	2,981,569	776,086	132,002	6,804	41,324	311,461	43,631	4,339.51	0	49,352	0	4,346,568
2 Alaquines	2,549,314	663,572	73,403	3,315	35,333	266,307	59,290	3,710.39	0	42,197	0	3,696,441
3 Aquismón	5,964,925	1,552,636	0	20,000	82,673	623,109	67,172	8,681.63	0	98,734	0	8,417,930
4 Amadillo de los Infante	2,360,406	614,401	20,805	2,269	32,715	246,573	101,452	3,435.45	0	39,070	0	3,421,127
5 Axtla de Terrazas	4,536,279	1,180,768	257,292	12,293	62,872	473,869	51,718	6,602.31	0	75,086	132,085	6,788,864
6 Cárdenas	3,119,074	811,877	236,761	6,587	43,230	325,825	43,559	4,539.65	0	51,628	0	4,643,081
7 Catorce	2,636,729	686,326	0	3,792	36,545	275,438	52,164	3,837.62	470,938	43,644	35,798	4,245,212
8 Cedral	3,121,955	812,627	0	6,980	43,270	326,126	43,799	4,543.84	0	51,676	156,910	4,567,886
9 Ceritos	3,341,400	869,748	0	7,790	46,311	349,050	44,556	4,863.23	231,103	55,308	0	4,950,129
10 Cerro de San Pedro	2,379,873	619,468	0	2,446	32,985	248,607	82,896	3,463.78	80,068	39,393	124,745	3,613,944
11 Ciudad del Maiz	4,104,525	1,068,385	283,686	10,869	56,888	428,767	49,870	5,973.92	0	67,940	0	6,076,905
12 Ciudad Fernández	5,051,359	1,314,840	0	16,514	70,011	527,675	66,904	7,351.98	660,669	83,612	177,029	7,975,965
13 Ciudad Valles	14,928,002	3,885,675	0	60,584	206,900	1,559,410	221,594	21,726.91	0	247,094	0	21,130,987
14 Coxcatlán	3,176,056	826,710	172,762	6,056	44,020	331,778	48,588	4,622.58	0	52,710	0	4,658,472
15 Charcas	3,346,308	871,025	248,815	7,730	46,379	349,562	44,447	4,870.37	283,630	55,389	67,370	5,325,525
16 Ebano	4,717,464	1,227,929	438,318	14,418	65,384	492,796	59,506	6,866.02	0	78,085	0	7,100,767
17 Guadalcázar	3,903,165	1,015,972	241,140	9,432	54,097	407,733	46,153	5,680.85	0	64,607	0	5,747,980
18 Huehuetlán	3,154,982	821,224	165,851	5,962	43,728	329,576	44,025	4,591.91	0	52,223	174,976	4,797,139
19 Lagunillas	2,401,852	625,189	54,697	2,601	33,289	250,903	77,719	3,495.77	194,111	39,756	18,628	3,702,241
20 Mathuala	8,676,620	2,258,475	0	33,970	120,257	906,378	128,816	12,628.36	791,402	143,619	911,884	13,984,049
21 Mexquitic de Carmona	6,726,063	1,750,576	946,642	20,115	93,222	702,619	78,154	9,789.43	316,965	111,333	96,933	10,852,593
22 Moctezuma	3,198,726	832,611	179,609	6,798	44,334	334,146	43,640	4,655.58	0	52,947	0	4,697,466
23 Rayón	2,811,093	731,712	156,219	5,739	38,961	293,653	44,039	4,091.40	830,726	46,530	0	4,962,764
24 Rioverde	8,969,082	2,334,602	0	33,841	124,310	936,929	123,774	13,054.02	1,175,073	148,460	464,071	14,323,197
25 Salinas	4,046,323	1,053,235	0	10,746	56,082	422,687	50,509	5,889.21	0	66,976	97,717	5,810,166
26 San Antonio	2,943,455	766,165	129,658	4,140	40,796	307,479	52,772	4,284.04	0	48,721	0	4,297,470
27 San Ciró de Acosta	2,574,201	670,050	90,745	3,952	35,678	268,906	50,424	3,746.61	159,950	42,609	40,470	3,940,732
28 San Luis Potosí	64,463,923	16,779,597	0	298,707	893,463	6,734,036	1,116,009	93,823.75	11,209,081	1,067,033	2,099,750	104,755,423
29 San Martín Chalchicuautla	3,409,661	887,516	205,451	7,195	47,258	356,180	43,571	4,962.58	0	56,438	0	5,018,232
30 San Nicolás Tolentino	2,467,362	642,240	57,667	2,438	34,197	257,746	86,915	3,591.11	0	40,841	0	3,592,998
31 San Vicente Tancuayalab	2,909,788	757,401	124,197	5,824	40,329	303,963	44,207	4,235.04	0	48,164	0	4,238,108
32 Santa Catarina	3,029,118	788,462	149,011	5,141	41,983	316,428	46,733	4,408.72	0	50,139	482,092	4,913,516
33 Santa María del Río	4,597,122	1,196,605	0	13,767	63,716	480,225	58,502	6,690.87	0	76,093	0	6,492,721
34 Santo Domingo	2,633,151	685,394	98,581	4,191	36,495	275,064	49,117	3,832.41	153,957	43,585	0	3,983,388
35 Soledad de Graciano Sánchez	24,191,736	6,296,973	3,299,751	108,896	335,295	2,527,119	407,407	35,209.78	948,265	400,432	212,140	38,763,222
36 Tamaspó	3,988,818	1,038,267	296,895	10,857	55,285	416,680	48,977	5,805.51	0	66,025	89,229	6,016,838
37 Tamazunchale	9,764,837	2,541,732	883,739	34,958	135,340	1,020,055	120,340	14,212.20	624,253	161,632	319,474	15,620,573
38 Tampacán	3,034,315	789,815	152,853	5,721	42,055	316,971	44,555	4,416.28	73,267	50,225	40,055	4,554,248
39 Tampamolón	2,797,184	728,091	116,155	5,601	38,769	292,200	45,122	4,071.15	87,335	46,300	42,597	4,203,426
40 Tamuín	4,531,191	1,179,444	0	13,560	62,802	473,338	55,705	6,594.91	481,914	75,004	0	6,879,550
41 Tancanhuitz	3,598,421	936,649	193,306	7,988	49,874	375,899	43,919	5,237.31	0	59,563	66,263	5,337,118
42 Tanlaías	3,016,814	785,260	129,331	7,413	41,813	315,143	43,553	4,390.81	170,983	49,936	279,722	4,844,358
43 Tanquián de Escobedo	2,776,036	722,587	104,078	5,372	38,476	289,990	45,261	4,040.37	0	45,950	0	4,031,789
44 Tierra Nueva	2,699,584	702,686	0	3,353	37,416	282,004	58,381	3,929.10	0	44,685	0	3,832,037
45 Vanegas	2,481,649	645,959	72,877	3,160	34,395	259,238	60,512	3,611.91	0	41,077	0	3,602,480
46 Venado	2,948,365	767,443	126,521	5,293	40,864	307,992	44,664	4,291.19	256,268	48,803	0	4,550,504
47 Villa de Arista	2,947,681	767,265	0	6,239	40,855	307,921	43,562	4,290.19	0	48,791	0	4,166,603
48 Villa de Arriaga	2,936,124	764,257	0	6,503	40,694	306,714	43,553	4,273.37	0	48,600	0	4,150,718
49 Villa de Guadalupe	2,421,146	630,211	0	3,710	33,557	252,918	53,111	3,523.85	252,882	40,076	60,486	3,751,620
50 Villa Hidalgo	3,153,035	820,717	180,969	5,666	43,701	329,373	43,974	4,589.07	0	52,190	49,268	4,683,481
51 Villa de la Paz	2,355,404	613,099	0	2,501	32,646	246,050	79,608	3,428.16	0	38,988	0	3,371,724
52 Villa de Ramos	4,502,323	1,171,929	364,579	13,517	62,402	470,322	57,055	6,552.89	0	74,524	0	6,723,205
53 Villa de Reyes	5,779,463	1,504,362	0	17,966	80,103	603,735	72,052	8,411.70	4,389,957	95,664	0	12,551,713
54 Zaragoza	3,731,817	971,371	0	9,472	51,723	389,833	47,650	5,431.46	210,829	61,771	495,616	5,975,513
55 Villa Juárez	2,568,214	668,492	107,859	4,074	35,595	268,281	50,205	3,737.90	0	42,510	96,567	3,845,534
56 Xilitla	5,672,138	1,476,426	448,980	18,646	78,615	592,523	68,640	8,255.49	331,395	93,888	199,959	8,989,465
57 El Naranjo	2,999,531	780,761	0	7,415	41,573	313,337	44,125	4,365.66	0	49,649	0	4,240,757
58 Matlapa	3,869,251	1,007,144	0	10,927	53,627	404,190	48,834	5,631.49	302,731	64,045	81,299	5,847,680
TOTAL	309,996,001	80,690,218	10,941,201	981,817	4,296,509	32,382,830	4,932,299	451,183	24,687,752	5,131,181	7,113,133	481,604,124

Nota:
1) Las sumas no pueden coincidir debido al redondeo.



CUADRO 3

PARTICIPACIONES FEDERALES Y ESTATALES MINISTRADAS A LOS MUNICIPIOS
EN EL MES DE MAYO DEL EJERCICIO FISCAL 2024

Nombre del municipio	Fondo General de Participaciones	Fondo de Fomento Municipal	Excedente Fdo. Fto. Mpal a Mpio. Coordinados en Predial	Compensación Impuesto Sobre Automóviles Nuevos	Impuesto Especial sobre Producción y Servicios	Fondo de Fiscalización y Recaudación	Art. 4°-A Fracción I de la Ley de Coordinación Fiscal (Gasolina Fed.)	ISR, enajenación de bienes inmuebles	Recaudación Impuesto Sobre la Renta	Impuesto Sobre Automóviles Nuevos	Participación Equivalente al Impuesto sobre Erogaciones por Remuneraciones al Trabajo Personal	Total
1 Ahualulco del Sonido 13	3,142,021	885,038	222,644	6,804	41,891	102,937	85,597	5,385.37	0	37,035	0	4,529,352
2 Alaquines	1,816,291	413,804	123,807	3,315	35,818	88,014	116,317	4,604.62	0	20,882	0	2,622,852
3 Aquismón	8,508,047	1,796,746	0	20,000	83,808	205,936	131,780	10,773.97	0	101,628	0	10,858,719
4 Armadillo de los Infante	1,403,101	286,903	35,091	2,269	33,164	81,492	199,034	4,263.41	0	15,882	0	2,061,199
5 Axtla de Terrazas	5,455,496	1,409,126	433,967	12,293	63,735	156,612	101,462	8,193.52	0	64,712	132,556	7,838,153
6 Cárdenas	3,102,305	788,486	399,338	6,587	43,823	107,684	85,457	5,633.73	129,690	36,455	0	4,705,459
7 Catorce	2,004,807	361,887	0	3,792	37,046	91,032	102,338	4,762.51	0	23,162	36,017	2,664,844
8 Cedral	3,239,775	641,700	0	6,980	43,864	107,784	85,926	5,638.94	0	38,157	0	4,169,824
9 Cerritos	3,578,521	872,490	0	7,790	46,947	115,360	87,412	6,035.30	26,358	42,215	0	4,783,127
10 Cerro de San Pedro	1,469,815	243,002	0	2,446	33,437	82,164	162,630	4,298.57	0	16,697	37,247	2,051,736
11 Ciudad del Maíz	4,848,228	1,278,211	478,487	10,869	57,669	141,706	97,837	7,413.68	0	57,462	0	6,977,884
12 Ciudad Fernández	7,057,679	1,485,296	0	16,514	70,972	174,395	131,255	9,123.87	1,142,030	84,238	174,021	10,345,524
13 Ciudad Valles	24,955,160	5,398,331	0	60,584	209,739	515,381	434,732	26,963.26	2,795,955	299,725	0	34,696,570
14 Coxcatlán	2,932,474	735,802	291,393	6,056	44,624	109,652	86,120	5,736.66	0	34,314	0	4,246,171
15 Charcas	3,558,961	880,016	419,670	7,730	47,016	115,529	87,197	6,044.17	142,560	41,969	68,913	5,375,605
16 Ebano	6,241,917	1,678,614	739,301	14,418	66,281	162,868	116,742	8,520.78	0	74,342	0	9,103,003
17 Guadalcázar	4,296,045	1,185,492	406,724	9,432	54,840	134,755	90,545	7,049.98	0	50,748	0	6,235,632
18 Huetuacán	2,894,455	685,753	279,737	5,962	44,328	108,924	86,370	5,698.59	0	33,857	367,624	4,512,708
19 Lagunillas	1,529,470	299,629	92,255	2,601	33,746	82,923	152,473	4,338.27	37,658	17,422	18,615	2,271,131
20 Matehuala	14,072,187	3,031,190	0	33,970	121,907	299,555	252,717	15,671.88	790,638	168,850	593,838	19,380,525
21 Mexquitic de Carmona	8,745,969	2,303,328	1,596,678	20,115	94,502	232,213	153,326	12,148.75	0	104,091	116,970	13,379,342
22 Moctezuma	3,196,632	795,264	302,941	6,798	44,942	110,434	85,615	5,777.60	0	37,573	0	4,585,978
23 Rayón	2,727,372	651,995	263,491	5,739	39,496	97,051	86,397	5,077.45	0	32,005	94,237	4,002,861
24 Ríoverde	14,103,507	3,024,294	0	33,841	126,016	309,652	242,826	16,200.14	720,397	169,051	223,850	18,969,635
25 Salinas	4,790,240	977,253	0	10,746	56,851	139,697	99,092	7,308.55	0	56,781	91,166	6,229,134
26 San Antonio	2,205,643	459,544	218,690	4,140	41,356	101,621	103,531	5,316.53	0	25,456	0	3,165,297
27 San Cirilo de Acosta	2,044,157	438,667	153,057	3,952	36,168	88,873	98,923	4,649.57	81,946	23,690	40,582	3,014,664
28 San Luis Potosí	120,663,491	26,487,462	0	298,707	905,722	2,225,580	2,189,433	116,436.04	8,430,201	1,454,153	2,116,392	164,887,577
29 San Martín Chalchicuautla	3,389,524	883,849	346,529	7,195	47,906	117,717	85,480	6,158.60	0	39,829	0	4,924,187
30 San Nicolás Tolentino	1,489,823	295,347	97,265	2,438	34,667	85,184	170,514	4,456.60	0	16,889	0	2,196,583
31 San Vicente Tancuayalab	2,782,670	692,799	209,480	5,824	40,883	100,459	86,726	5,255.72	0	32,628	0	3,956,724
32 Santa Catarina	2,575,962	567,617	251,332	5,141	42,559	104,579	91,682	5,471.25	289,520	29,990	45,820	4,009,673
33 Santa María del Río	5,984,117	1,243,674	0	13,767	64,590	158,713	114,772	8,303.41	0	71,224	0	7,659,159
34 Santo Domingo	2,142,789	519,347	166,274	4,191	36,996	90,908	96,359	4,756.05	0	24,875	0	3,086,496
35 Soledad de Graciano Sánchez	44,168,456	12,233,693	5,565,607	108,896	339,895	835,206	799,269	43,695.60	160,548	531,909	386,056	65,173,230
36 Tamasopo	4,813,677	1,346,260	500,766	10,857	56,043	137,712	96,086	7,204.68	2,253,597	57,108	88,074	9,367,384
37 Tamazunchale	14,699,101	4,341,415	1,490,580	34,958	137,197	337,125	236,088	17,637.45	721,846	175,925	314,434	22,506,307
38 Tampacán	2,779,269	681,047	257,813	5,721	42,632	104,758	87,409	5,480.64	75,688	32,506	41,142	4,113,466
39 Tampamolón Corona	2,675,832	648,250	195,916	5,601	39,301	96,571	88,523	5,052.33	0	31,375	42,345	3,828,767
40 Tamuín	5,895,155	1,225,065	0	13,560	63,664	156,437	109,284	8,184.33	0	70,164	0	7,541,512
41 Tancahuiz	3,714,399	942,237	326,044	7,988	50,558	124,233	86,162	6,499.54	0	43,734	61,928	5,363,784
42 Tanlaías	3,363,114	900,917	218,140	7,413	42,386	104,154	85,444	5,449.03	0	39,752	111,181	4,877,950
43 Tanquián de Escobedo	2,580,404	643,294	175,547	5,372	39,003	95,841	88,794	5,014.13	0	30,330	0	3,673,599
44 Tierra Nueva	1,868,390	333,593	0	3,353	37,929	93,202	114,533	4,876.04	0	21,432	65,337	2,542,645
45 Vanegas	1,744,637	364,536	122,920	3,160	34,867	85,678	118,716	4,482.40	0	20,037	0	2,499,033
46 Venado	2,608,078	608,604	213,400	5,293	41,425	101,791	87,623	5,325.40	0	30,439	0	3,701,978
47 Villa de Arista	2,936,677	575,782	0	6,239	41,415	101,767	85,461	5,324.16	0	34,512	0	3,787,177
48 Villa de Arriaga	3,025,671	598,269	0	6,503	41,253	101,368	85,443	5,303.29	0	35,622	0	3,899,433
49 Villa de Guadalupe	1,920,151	351,813	0	3,710	34,017	83,589	104,195	4,373.12	127,946	22,251	30,082	2,682,127
50 Villa Hidalgo	2,790,815	529,614	305,236	5,666	44,300	108,857	86,269	5,695.07	345,925	32,573	47,541	4,302,492
51 Villa de la Paz	1,482,715	247,400	0	2,501	33,094	81,319	156,179	4,254.38	0	16,872	110,705	2,135,040
52 Villa de Ramos	5,872,667	1,629,094	614,926	13,517	63,258	155,440	111,934	8,132.19	0	69,903	0	8,538,872
53 Villa de Reyes	7,752,259	1,619,935	0	17,966	81,202	199,533	141,355	10,438.98	1,699,074	92,381	0	11,614,143
54 Zaragoza	4,265,332	863,730	0	9,472	52,432	128,839	93,481	6,740.48	0	50,477	0	5,470,503
55 Villa Juárez	2,084,885	465,083	181,923	4,074	36,084	88,666	98,495	4,638.76	0	24,198	0	2,988,046
56 Xilitla	7,960,963	2,068,141	757,284	18,646	79,694	195,827	134,660	10,245.13	0	95,035	180,263	11,500,758
57 El Naranjo	3,359,127	875,232	0	7,415	42,144	103,557	86,587	5,417.81	0	39,714	0	4,519,173
58 Matlapa	4,806,999	990,223	0	10,927	54,363	133,584	95,804	6,988.72	0	57,101	81,783	6,237,773
TOTAL	422,127,424	98,781,184	18,454,252	981,817	4,355,464	10,702,434	9,676,391	559,921	19,971,577	5,033,338	5,718,719	596,362,520

Nota:

1) Las sumas no pueden coincidir debido al redondeo.

2) Incluye ajuste definitivo 2023 al Fdo. FFM, Excedente FFM e IEPS



CUADRO 4

**PARTICIPACIONES FEDERALES Y ESTATALES MINISTRADAS A LOS MUNICIPIOS
EN EL MES DE JUNIO DEL EJERCICIO FISCAL 2024**

Nombre del municipio	Fondo General de Participaciones	Fondo de Fomento Municipal	Excedente Fdo. Fto. Mpio. Coordinados en Predial	Compensación Impuesto Sobre Automóviles Nuevos	Impuesto Especial sobre Producción y Servicios	Fondo de Fiscalización y Recaudación	Art. 4°-A Fracción I de la Ley de Coordinación Fiscal (Gasolina Fed.)	ISR, enajenación de bienes inmuebles	Recaudación Impuesto Sobre la Renta	Impuesto Sobre Automóviles Nuevos	Participación Equivalente al Impuesto sobre Erogaciones por Remuneraciones al Trabajo Personal	Total
1 Ahualulco del Sonido 13	2,837,765	1,049,061	31,411	6,804	36,169	95,294	76,245	6,160	0	40,905	0	4,179,813
2 Alaquines	1,735,187	896,972	17,467	3,315	30,925	81,479	103,609	3,338	0	21,671	0	2,893,964
3 Aquismón	7,442,161	2,098,750	0	20,000	72,360	190,645	117,383	17,248	0	115,804	0	10,074,352
4 Armadillo de los Infante	1,385,328	830,505	4,951	2,269	28,634	75,441	177,289	2,474	0	15,806	0	2,522,697
5 Axtla de Terrazas	4,853,690	1,596,083	61,225	12,293	55,029	144,984	90,377	10,868	0	72,554	120,095	7,017,198
6 Cárdenas	2,822,002	1,097,442	56,339	6,587	37,837	99,689	76,120	6,035	131,629	39,969	0	4,373,649
7 Catorce	1,894,950	927,729	0	3,792	31,986	84,273	91,157	3,733	0	24,344	36,012	3,097,975
8 Cedral	2,931,519	1,098,455	0	6,980	37,872	99,781	76,539	6,339	0	42,063	0	4,299,548
9 Cerritos	3,225,756	1,175,667	0	7,790	40,534	106,795	77,862	7,030	45,272	46,717	0	4,733,422
10 Cerro de San Pedro	1,440,550	837,355	0	2,446	28,870	76,063	144,862	2,616	139,277	16,779	0	2,688,819
11 Ciudad del Malz	4,321,812	1,444,171	67,505	10,869	49,792	131,185	87,148	9,639	0	64,303	0	6,186,424
12 Ciudad Fernández	6,185,348	1,777,313	0	16,514	61,277	161,447	116,915	14,280	642,679	95,816	177,276	9,248,865
13 Ciudad Valles	21,534,063	5,252,395	0	60,584	181,090	477,115	387,236	51,283	1,352,350	345,808	0	29,641,924
14 Coxcatlán	2,693,653	1,117,491	41,110	6,056	38,528	101,510	76,711	5,643	0	37,236	0	4,117,939
15 Charcas	3,210,783	1,177,393	59,207	7,730	40,594	106,952	77,671	6,986	126,136	46,406	66,685	4,926,543
16 Ebanal	5,499,103	1,659,833	104,301	14,418	57,227	150,775	103,988	12,562	0	84,143	0	7,688,351
17 Guadalcázar	3,860,128	1,373,323	57,381	9,432	47,349	124,749	80,653	8,469	0	56,343	0	5,617,828
18 Huetlán	2,661,038	1,110,076	39,466	5,962	38,273	100,837	76,934	5,565	0	36,705	0	4,074,854
19 Lagunillas	1,490,455	845,088	13,015	2,601	29,137	76,766	135,815	2,742	67,734	17,639	18,228	2,699,220
20 Mathuala	12,172,730	3,052,856	0	33,970	105,255	277,314	225,107	28,849	772,867	194,382	856,712	17,220,042
21 Mexquitic de Carmona	7,718,489	2,366,555	225,261	20,115	81,593	214,972	136,575	17,571	339,555	117,571	95,209	11,333,517
22 Moctezuma	2,906,064	1,125,467	42,739	6,798	38,803	102,235	76,261	6,223	0	41,220	0	4,346,811
23 Rayón	2,488,862	989,079	37,174	5,739	34,101	89,846	76,958	5,287	301,685	34,973	44,456	4,108,160
24 Rioverde	12,231,172	3,155,758	0	33,841	108,803	286,661	216,296	28,840	1,367,113	194,162	247,740	17,870,386
25 Salinas	4,269,074	1,423,693	0	10,746	49,086	129,325	88,265	9,526	0	63,556	96,463	6,139,733
26 San Antonio	2,089,669	1,035,650	30,853	4,140	35,707	94,076	92,220	4,095	0	26,681	0	3,413,090
27 San Cirio de Acosta	1,919,027	905,729	21,593	3,952	31,227	82,274	88,116	3,837	67,627	25,095	40,557	3,189,035
28 San Luis Potosí	103,236,163	22,681,535	0	298,707	782,005	2,060,335	1,950,231	250,045	15,142,247	1,690,504	2,594,530	150,686,303
29 San Martín Chalchicuautla	3,083,479	1,199,684	48,889	7,195	41,362	108,976	76,141	6,593	0	43,665	0	4,615,984
30 San Nicolás Tolentino	1,466,483	868,138	13,722	2,438	29,931	78,860	151,885	2,637	0	16,876	68,833	2,699,803
31 San Vicente Tancuayalab	2,544,111	1,023,805	29,554	5,824	35,298	93,000	77,251	5,383	0	35,583	0	3,849,808
32 Santa Catarina	2,393,627	1,065,791	35,458	5,141	36,746	96,814	81,666	4,893	0	32,137	52,815	3,805,087
33 Santa María del Río	5,280,532	1,617,491	0	13,767	55,767	146,929	102,233	12,023	0	80,490	0	7,309,232
34 Santo Domingo	2,004,132	926,470	23,458	4,191	31,942	84,158	85,831	4,039	0	26,462	0	3,190,685
35 Soledad de Graciano Sánchez	37,857,525	8,511,826	785,202	108,896	293,467	773,194	711,946	91,368	2,308,204	617,381	473,299	52,532,308
36 Tamasopo	4,281,089	1,403,460	70,649	10,857	48,388	127,487	85,588	9,593	326,062	64,052	84,116	6,511,340
37 Tamazunchale	12,795,556	3,435,743	210,293	34,958	118,456	312,095	210,295	29,945	2,410,641	201,364	0	19,759,347
38 Tampacán	2,555,701	1,067,619	36,373	5,721	36,809	96,980	77,860	5,342	79,155	35,233	0	3,996,793
39 Tampamolón Corona	2,446,330	984,185	27,640	5,601	33,932	89,401	78,851	5,177	0	34,219	42,147	3,747,483
40 Tamuín	5,202,307	1,594,293	0	13,560	54,967	144,822	97,344	11,844	483,067	79,288	0	7,681,493
41 Tancanhuitz	3,363,176	1,266,099	45,999	7,988	43,652	115,009	76,749	7,262	0	48,180	62,253	5,036,367
42 Tlaxiaco	3,017,414	1,061,462	30,775	7,413	36,597	96,421	76,109	6,641	179,668	44,200	54,344	4,611,043
43 Tlaxiaco de Escobedo	2,376,051	976,744	24,766	5,372	33,676	86,225	79,093	4,993	0	32,963	0	3,622,383
44 Tierra Nueva	1,793,814	949,844	0	3,353	32,748	88,782	102,020	3,413	0	22,108	0	2,993,583
45 Vanegas	1,670,510	873,164	17,342	3,160	30,105	79,316	105,746	3,198	0	20,737	0	2,803,277
46 Venado	2,409,868	1,037,378	30,107	5,293	35,766	94,233	78,050	4,986	0	32,821	0	3,728,502
47 Villa de Arista	2,670,781	1,037,137	0	6,239	35,758	94,211	76,124	5,714	0	37,846	0	3,963,810
48 Villa de Arriaga	2,740,138	1,033,071	0	6,503	35,618	93,842	76,108	5,914	0	39,234	0	4,030,429
49 Villa de Guadalupe	1,802,969	851,877	0	3,710	29,371	77,382	92,812	3,603	123,693	23,565	30,699	3,039,680
50 Villa Hidalgo	2,578,498	1,109,391	43,063	5,666	38,249	100,774	76,844	5,335	0	35,125	46,196	4,039,142
51 Villa de la Paz	1,447,988	828,745	0	2,501	28,573	75,281	139,116	2,651	237,104	17,035	0	2,778,996
52 Villa de Ramos	5,181,133	1,584,136	86,754	13,517	54,617	143,899	99,705	11,802	0	79,013	0	7,254,576
53 Villa de Reyes	6,820,587	2,033,495	0	17,966	70,110	184,718	125,911	15,623	0	104,694	1,474,216	10,847,321
54 Zaragoza	3,816,067	1,313,034	0	9,472	45,270	119,273	83,268	8,447	0	56,283	0	5,451,115
55 Villa Juárez	1,950,688	903,622	25,666	4,074	31,155	82,083	87,734	3,929	0	25,732	52,110	3,166,792
56 Xilita	6,974,033	1,995,733	106,838	18,646	68,808	181,288	119,948	16,115	320,229	108,141	174,665	10,084,444
57 El Naranjo	3,012,264	1,055,380	0	7,415	36,387	95,868	77,109	6,636	0	44,181	0	4,336,240
58 Matlapa	4,262,062	1,361,390	0	10,927	46,937	123,665	85,338	9,611	191,037	64,235	81,138	6,236,340
TOTAL	370,855,455	109,071,631	2,603,546	981,817	3,760,527	9,907,801	8,619,219	851,995	27,155,031	5,712,048	7,090,794	546,609,865

Nota:

- 1) Las sumas no pueden coincidir debido al redondeo.
- 2) Incluye ajuste definitivo 2023 al Fondo de Fiscalización
- 3) Incluye 1er. ajuste cuatrimestral 2024 al Fondo General, FFM, Excedente FFM e IEPS

TERCERO. Publíquese en el Periódico Oficial del Estado.

Dado en el Palacio de Gobierno, sede el Poder Ejecutivo del Estado a los 08 días del mes de julio del año dos mil veinticuatro.

OMAR VALADEZ MACÍAS
SECRETARIO DE FINANZAS
(Rúbrica)