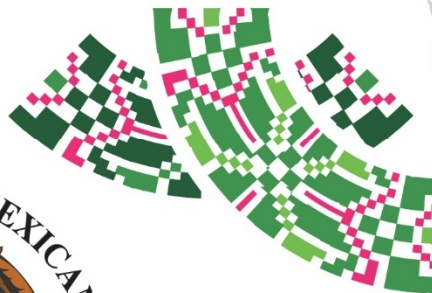


AÑO CVII, TOMO III, SAN LUIS POTOSÍ, S.L.P.
LUNES 15 DE ENERO DE 2024
EDICIÓN EXTRAORDINARIA
PUBLICACIÓN ELECTRÓNICA
07 PÁGINAS



PLAN DE **San Luis** PERIÓDICO OFICIAL DEL ESTADO

Las leyes y demás disposiciones son de observancia obligatoria por el sólo hecho de publicarse en este Periódico.

“2024, Año del Bicentenario del Congreso Constituyente del Estado de San Luis Potosí”


ÍNDICE:

Autoridad emisora:

**Poder Ejecutivo del Estado
Secretaría de Finanzas**

Título:

Informe por el que se da a conocer el IV trimestre del ejercicio fiscal 2023, respecto de las participaciones federales ministradas a los municipios del Estado de San Luis Potosí.



POTOSÍ
PARA LOS POTOSINOS
GOBIERNO DEL ESTADO 2021 © 2027

Publicación a cargo de:
SECRETARÍA GENERAL DE GOBIERNO
por conducto de la
Dirección del Periódico Oficial del Estado
Directora:
ANA SOFÍA AGUILAR RODRÍGUEZ

MADERO No. 476
ZONA CENTRO, C.P. 78000
SAN LUIS POTOSÍ, S.L.P.

VERSIÓN ELECTRÓNICA GRATUITA



Secretaría General de Gobierno

DIRECTORIO

José Ricardo Gallardo Cardona

Gobernador Constitucional del Estado
de San Luis Potosí

J. Guadalupe Torres Sánchez

Secretario General de Gobierno

Ana Sofía Aguilar Rodríguez

Directora del Periódico Oficial del Estado
"Plan de San Luis"


Para efectos de esta publicación, en términos del artículo 12, fracción VI, de la Ley del Periódico Oficial del Estado, la autoridad señalada en el índice de la portada es la responsable del contenido del documento publicado.

Requisitos para solicitar una publicación:

- **Publicaciones oficiales**
 - ✓ Presentar oficio de solicitud para su autorización, dirigido a la Secretaría General de Gobierno, adjuntando sustento jurídico según corresponda, así como el original del documento físico a publicar y archivo electrónico respectivo (conforme a las especificaciones indicadas **para cualquier tipo de publicación**).
 - ✓ En caso de licitaciones públicas, la solicitud se deberá presentar con tres días de anticipación a la fecha en que se desea publicar.
 - ✓ Este tipo de publicación será considerada **EDICIÓN EXTRAORDINARIA**.
- **Publicaciones de particulares (avisos judiciales y diversos)**
 - ✓ Realizar el pago de derechos en las cajas recaudadoras de la Secretaría de Finanzas.
 - ✓ Hecho lo anterior, presentar ante la Dirección del Periódico Oficial del Estado, el recibo de pago original y una copia fotostática, así como el original del documento físico a publicar (con firma y sello) y en archivo electrónico (conforme a las especificaciones indicadas **para cualquier tipo de publicación**).
 - ✓ Cualquier aclaración deberá solicitarse el mismo día de la publicación.
 - ✓ Este tipo de publicación será considerada **EDICIÓN ORDINARIA** (con excepciones en que podrán aparecer en EDICIÓN EXTRAORDINARIA).
- **Para cualquier tipo de publicación**
 - ✓ El solicitante deberá presentar el documento a publicar en archivo físico y electrónico. El archivo electrónico que debe presentar el solicitante, deberá cumplir con los siguientes requisitos:
 - Formato Word para Windows
 - Tipo de letra Arial de 9 pts.
 - No imagen (JPEG, JPG). No OCR. No PDF.

¿Donde consultar una publicación?

- ✓ Conforme al artículo 11, de la Ley del Periódico Oficial del Estado, la publicación del periódico se realiza de forma electrónica, pudiendo ser consultado de manera gratuita en la página destinada para ello, pudiendo ingresar bajo la siguiente liga electrónica: periodicooficial.slp.gob.mx/
 - **Ordinarias:** lunes, miércoles y viernes de todo el año
 - **Extraordinarias:** cuando sea requerido



Poder Ejecutivo del Estado

Secretaría de Finanzas

OMAR VALADEZ MACÍAS, Secretario de Finanzas del Gobierno del Estado de San Luis Potosí, en ejercicio de las facultades que me confieren los artículo 31, fracción II, y 33, fracciones VII, XII, XVIII, y L, de la Ley Orgánica de la Administración Pública del Estado de San Luis Potosí; así como el artículo 6° de la Ley de Coordinación Fiscal y 1°, y 6°, fracciones XVI y XVII del Reglamento Interior de la Secretaría de Finanzas; tengo a bien expedir el presente **INFORME DEL IV TRIMESTRE DE PARTICIPACIONES DEL EJERCICIO FISCAL 2023**, de los meses de **octubre, noviembre y diciembre** que a cada uno de los cincuenta y ocho municipios les fue ministrada; al tenor de lo siguiente:

CONSIDERANDO

Que el 9 de diciembre de 2013 se publicó en el Diario Oficial de la Federación el Decreto por que se reforman y adicionan diversas disposiciones de la Ley de Coordinación Fiscal y de la Ley de Contabilidad Gubernamental, mediante el cual se modificó el artículo 6° de la Ley de Coordinación Fiscal, mismo que se establece la obligación de los Gobiernos de las entidades federativas de publicar en su órgano de difusión oficial y en su página oficial de Internet, a más tardar el 15 de febrero, el calendario de entrega, porcentajes, formular y variables utilizadas, así como los montos estimados, de las participaciones que las entidades reciban y de las que tengan obligaciones de participar a sus municipios o demarcaciones territoriales, así como la de publicar trimestralmente en el órgano de difusión oficial estatal y en su página oficial de Internet, el importe de las participaciones entregadas a sus municipios, y en su caso, el ajuste realizado al término de cada ejercicio fiscal. Asimismo, dicho precepto dispone que la Secretaría de Hacienda y Crédito Público publicará en el Diario Oficial de la Federación la lista de las entidades federativas que incumplan con las obligaciones a que se refiere este considerando.

Que el citado artículo 6o. señala que las publicaciones anteriores se realizarán conforme a los lineamientos que al efecto emita la Secretaría de Hacienda y Crédito Público.

Que el 14 de febrero de 2014, se publicó en el Diario Oficial de la Federación el Acuerdo 02/2014 por el que se expiden los Lineamientos para la publicación de la información a que se refiere el artículo 6o. de la Ley de Coordinación Fiscal.

Que el numeral 5 fracción II de dichos Lineamientos, se establece que la información referente a la publicación trimestral de las participaciones entregadas a los municipios se publicará, mediante Acuerdo, en el órgano oficial de gobierno de la entidad federativa, así como a través de su página oficial de Internet, a más tardar el día 15 del mes siguiente a aquel en que se termine el trimestre que corresponda informar (abril, julio, octubre y enero), de acuerdo con el formato del Anexo III los Lineamientos mencionados. Asimismo, se incluirán los montos de cada uno de los conceptos de las participaciones federales entregadas a cada municipio, presentándose la información acumulada al trimestre que corresponda, con el desglose mensual respectivo del trimestre de que se trate, expresando los montos en pesos sin decimales.

En virtud de lo anterior se expide lo siguiente:

Informe

PRIMERO. El presente informe tiene por objeto publicar las participaciones entregadas a los cincuenta y ocho municipios del Estado de San Luis Potosí en el **IV trimestre del ejercicio fiscal 2023**, de conformidad con el penúltimo párrafo del artículo 6o. de la Ley de Coordinación Fiscal.

SEGUNDO. Las participaciones ministradas a los cincuenta y ocho municipios del Estado de San Luis Potosí en el **IV trimestre del ejercicio fiscal 2023**, con el desglose mensual respectivo, se presenta en los cuadros del 1 al 4 del presente informe.

- **Cuadro 1.** Participaciones ministradas a los municipios en el IV trimestre del ejercicio fiscal 2023.
- **Cuadro 2.** Participaciones ministradas a los municipios en el mes de octubre del ejercicio fiscal 2023.
- **Cuadro 3.** Participaciones ministradas a los municipios en el mes de noviembre del ejercicio fiscal 2023.
- **Cuadro 4.** Participaciones ministradas a los municipios en el mes de diciembre del ejercicio fiscal 2023.



CUADRO 3

**PARTICIPACIONES FEDERALES Y ESTATALES MINISTRADAS A LOS MUNICIPIOS
EN EL MES DE NOVIEMBRE DEL EJERCICIO FISCAL 2023**

(pesos)

Nombre del municipio	Fondo General de Participaciones	Fondo de Fomento Municipal	Excedente Fdo. Fto. Mpal a Mpio. Coordinados en Predial	Compensación Impuesto Sobre Automóviles Nuevos	Impuesto Especial sobre Producción y Servicios	Fondo de Fiscalización y Recaudación	Art. 4º-A Fracción I de la Ley de Coordinación Fiscal (Gasolina Fed.)	ISR, enajenación de bienes inmuebles	Recaudación Impuesto Sobre la Renta	Impuesto Sobre Automóviles Nuevos	Participación Equivalente al Impuesto sobre Erogaciones por Remuneraciones al Trabajo Personal	FEIEF Fondo General	FEIEF Fondo de Fomento Municipal	FEIEF Fondo de Fiscalización y Recaudación	Total
1 Ahualulán	1,333,824	512,934	107,184	6,349	175,320	77,373	50,774	3,206	0	47,846	0	142,389	37,485	0	2,494,685
2 Alaquines	614,835	236,440	59,803	2,927	80,815	35,871	23,405	1,478	0	22,055	0	65,635	17,279	0	1,160,342
3 Acúsmón	4,010,631	1,542,324	0	19,091	527,164	210,947	152,672	9,640	0	143,867	124,473	428,144	112,713	0	7,281,666
4 Armadillo de los Infante	400,998	154,207	16,893	1,909	52,708	45,417	15,265	984	0	14,384	0	42,807	11,269	0	756,821
5 Axtla de Terrazas	2,437,100	937,209	208,918	11,601	320,337	129,757	92,773	5,858	0	87,422	135,528	260,166	68,491	0	4,695,159
6 Cárdenas	1,283,825	493,707	192,247	6,111	168,748	73,797	48,871	3,086	0	46,052	0	137,051	38,080	0	2,489,577
7 Catorce	712,165	273,869	0	3,390	93,608	43,557	27,110	1,712	78,746	25,546	37,255	76,025	20,014	0	1,392,998
8 Cedral	1,366,314	525,428	0	6,504	179,591	80,395	52,011	3,284	0	49,011	164,581	145,857	38,398	0	2,611,375
9 Certitos	1,529,410	588,148	163,779	7,280	201,028	91,340	58,220	3,676	19,812	54,862	79,109	163,268	42,982	0	3,002,914
10 Cerro de San Pedro	437,611	168,287	0	2,083	57,520	61,436	16,658	1,052	0	15,698	199,467	46,716	12,298	0	1,018,827
11 Ciudad del Maíz	2,151,974	827,561	230,351	10,243	282,859	118,753	81,919	5,173	0	77,194	0	229,728	60,478	0	4,076,233
12 Ciudad Fernández	3,307,403	1,271,892	0	15,743	434,731	181,136	125,902	7,950	603,408	118,641	174,920	353,072	92,950	0	6,687,747
13 Ciudad Valles	12,249,410	4,710,622	0	58,307	1,610,084	647,424	466,296	29,443	1,393,403	439,402	0	1,307,651	344,252	0	23,256,296
14 Coxcatlán	1,170,467	450,114	140,281	5,571	153,848	62,648	44,556	2,813	0	41,986	0	124,950	32,894	0	2,230,129
15 Charcas	1,516,667	583,248	202,035	7,219	199,353	91,833	57,735	3,646	0	54,405	60,259	161,907	42,624	0	2,980,931
16 Ebano	2,877,833	1,106,697	355,910	13,698	378,268	154,324	109,550	6,917	0	103,232	0	307,215	80,877	0	5,494,522
17 Guadalcázar	1,856,539	713,949	195,803	8,837	244,027	99,276	70,673	4,462	0	66,596	0	198,190	52,175	0	3,510,527
18 Huehuetlán	1,151,489	442,816	134,670	5,481	151,354	62,639	43,834	2,768	0	41,305	0	122,924	32,361	0	2,191,641
19 Lagunillas	469,406	180,545	44,413	2,235	61,710	30,868	17,872	1,128	0	16,841	18,563	50,119	13,194	0	906,974
20 Matehuala	6,858,487	2,637,493	0	32,646	901,492	368,544	261,081	16,485	358,980	246,023	0	732,158	192,748	0	12,606,138
21 MexQUIT de Carmona	4,010,363	1,542,221	768,665	19,089	527,129	223,508	152,662	9,640	320,160	143,857	96,314	428,115	112,706	0	8,354,428
22 Moctezuma	1,325,733	509,823	145,840	6,310	174,257	73,568	50,466	3,187	0	47,556	0	141,525	37,258	0	2,515,523
23 Rayón	1,115,619	429,021	126,848	5,310	146,639	68,232	42,468	2,682	636,710	40,019	0	119,095	31,353	0	2,763,996
24 RIVERDE	6,822,083	2,623,494	0	32,473	896,707	363,879	259,695	16,398	99,085	244,717	229,928	728,272	191,725	0	12,508,455
25 Salinas	2,127,958	818,325	0	10,129	279,703	117,256	81,005	5,115	145,231	78,333	96,312	227,164	59,803	0	4,044,333
26 San Antonio	775,453	298,207	105,281	3,691	101,927	41,670	29,519	1,864	0	27,817	0	82,781	21,793	0	1,490,003
27 San Ciro de Acosta	747,760	287,558	73,684	3,559	98,287	49,343	28,465	1,797	72,999	26,823	38,993	79,825	21,015	0	1,530,190
28 San Luis Potosí	60,688,061	23,338,143	0	288,874	7,976,947	3,167,271	2,310,202	145,873	10,252,900	2,178,960	2,188,768	6,478,582	1,705,553	0	120,718,133
29 San Martín Chalchicuautla	1,402,342	539,545	166,824	6,675	184,326	75,421	53,383	3,371	0	50,304	0	149,703	39,411	0	2,671,305
30 San Nicolás Tolentino	433,147	166,571	46,825	2,062	56,934	30,248	16,489	1,041	0	15,538	0	46,239	12,173	0	827,265
31 San Vicente Tancuayalab	1,130,351	434,687	100,847	5,380	148,575	64,389	43,029	2,717	0	40,547	0	120,667	31,767	0	2,122,956
32 Santa Catarina	982,925	377,993	120,995	4,679	129,197	52,410	37,417	2,363	0	35,259	0	104,929	27,624	0	1,875,790
33 Santa María del Río	2,744,883	1,055,570	0	13,066	360,792	150,631	104,489	6,598	0	98,463	0	293,022	77,141	0	4,904,654
34 Santo Domingo	796,185	308,180	80,047	3,790	104,652	44,357	30,308	1,914	61,870	28,560	0	84,994	22,376	0	1,565,232
35 Soledad de Graciano Sánchez	22,102,119	8,499,570	2,679,367	105,206	2,905,142	1,165,100	841,358	53,126	1,168,152	792,832	377,120	2,359,449	621,149	0	43,668,688
36 Tamazopo	2,152,992	827,952	241,076	10,248	282,993	116,628	81,958	5,175	612,629	77,231	81,792	229,837	60,507	0	4,781,017
37 Tamazunchale	7,031,304	2,703,952	717,587	33,469	924,207	370,013	267,659	16,901	700,356	252,222	302,551	750,607	197,605	0	14,268,434
38 Tampacán	1,104,741	424,838	124,115	5,259	145,209	60,553	42,054	2,655	82,739	39,629	41,700	117,934	31,047	0	2,222,473
39 Tampamolón	1,087,119	418,062	94,317	5,175	142,893	59,638	41,383	2,613	0	38,996	0	116,052	30,552	0	2,036,800
40 Tamuín	2,703,621	1,039,702	0	12,869	355,369	149,594	102,918	6,499	31,044	96,982	0	288,617	75,981	0	4,863,197
41 Tancahuizt	1,562,864	601,013	156,962	7,439	205,426	83,469	59,493	3,757	0	56,062	65,804	166,839	43,922	0	3,012,850
42 Tanlañas	1,480,700	561,725	105,016	6,953	191,997	77,959	55,604	3,511	107,261	52,397	56,550	155,933	41,051	0	2,876,656
43 Tanquián de Escobedo	1,039,520	399,757	84,511	4,948	136,636	57,223	37,289	2,499	0	37,289	0	110,971	29,214	0	1,942,140
44 Tierra Nueva	617,879	237,611	0	2,941	81,215	50,891	23,521	1,485	0	22,164	0	65,960	17,365	0	1,121,031
45 Vanegas	584,354	224,719	59,176	2,782	76,809	33,633	22,245	1,405	0	20,962	0	62,381	16,422	0	1,104,886
46 Venado	1,017,598	391,327	102,734	4,844	133,755	63,703	38,737	2,446	0	36,503	0	108,631	28,598	0	1,928,875
47 Villa de Arista	1,216,205	467,703	0	5,789	159,860	71,354	46,297	2,923	0	43,627	0	129,833	34,180	0	2,177,770
48 Villa de Arriaga	1,272,144	489,214	0	6,055	167,213	69,575	48,426	3,058	0	45,633	0	135,804	35,752	0	2,272,875
49 Villa de Guadalupe	701,811	269,888	0	3,341	92,247	41,374	26,716	1,687	128,753	25,175	0	74,920	19,723	0	1,385,635
50 Villa Hidalgo	1,089,259	418,884	146,945	5,185	143,174	62,812	41,465	2,618	0	39,073	43,605	116,281	30,612	0	2,139,913
51 Villa de la Paz	450,031	173,064	0	2,142	59,153	28,608	17,131	1,082	0	16,143	0	48,042	12,648	0	808,044
52 Villa de Ramos	2,695,499	1,036,578	296,035	12,831	354,301	141,829	102,609	6,479	0	96,691	0	287,750	75,753	0	5,106,355
53 Villa de Reyes	3,589,209	1,380,263	0	17,085	471,772	231,513	136,630	8,627	0	128,750	1,398	383,156	100,870	0	6,449,272
54 Zaragoza	1,870,399	719,279	0	8,903	245,849	128,965	71,200	4,496	6,487	67,094	0	199,669	52,565	0	3,374,906
55 Villa Juárez	773,493	297,454	87,580	3,682	101,669	50,555	29,444	1,859	0	27,746	109,264	82,572	21,738	0	1,587,057
56 Xilita	3,735,570	1,436,547	384,568	17,781	491,010	198,041	142,201	8,979	400,702	134,000	180,948	398,780	104,983	0	7,614,110
57 El Naranjo	1,461,561	562,056	172,579	6,957	192,110	82,006	56,637	3,513	0	52,428	0	156,025	41,075	0	2,785,947
58 Matlapa	2,171,575	835,099	0	10,337	285,436	117,879	82,665	5,220	92,145	77,897	70,935	231,820	61,029	0	4,042,037
TOTAL	196,330,897	75,501,085	9,220,511	994,530	25,806,083	10,702,434	7,473,696	471,913	17,373,572	7,042,644	4,975,937	20,958,748	5,517,604	0	382,309,654

1) Las sumas no pueden coincidir debido al redondeo.



CUADRO 4
PARTICIPACIONES FEDERALES Y ESTATALES MINISTRADAS A LOS MUNICIPIOS
EN EL MES DE DICIEMBRE DEL EJERCICIO FISCAL 2023
(pesos)

Nombre del municipio	Fondo General de Participaciones	Fondo de Fomento Municipal	Excedente Fdo. Fto. Mpal a lo Coordinados en Predial	Compensación Impuesto Sobre Automóviles Nuevos	Impuesto Especial sobre Producción y Servicios	Fondo de Fiscalización y Recaudación	Art. 4º-A Fracción I de la Ley de Coordinación Fiscal (Gasolina Fed.)	ISR, enajenación de bienes inmuebles	Recaudación Impuesto Sobre la Renta	Impuesto Sobre Automóviles Nuevos	Participación Equivalente al Impuesto sobre Erogaciones por Remuneraciones al Trabajo Personal	FEIEF Fondo General	FEIEF Fondo de Fomento Municipal	FEIEF Fondo de Fiscalización y Recaudación	Total
1 Ahalúco	1,753,872	480,860	88,955	6,349	171,856	77,373	51,336	15,350	0	47,844	0	88,400	38,524	0	2,820,518
2 Alaquines	808,459	227,133	49,465	2,927	79,218	35,871	23,664	7,076	4,739	22,054	247,873	40,748	17,758	0	1,566,984
3 Aquismón	5,273,658	1,445,279	0	19,091	516,749	210,947	154,360	46,155	0	143,859	124,704	265,806	115,837	0	8,316,446
4 Armadillo de los Infante	527,280	144,504	14,020	1,909	51,666	45,417	15,433	4,615	0	14,384	0	26,576	11,582	0	857,386
5 Atlix de Terrazas	3,204,591	878,239	173,396	11,601	314,008	129,757	93,798	28,047	0	87,418	137,815	161,520	70,390	0	5,290,568
6 Cárdenas	1,688,127	462,642	159,550	6,111	165,414	73,797	49,411	14,775	0	46,050	0	85,086	37,080	0	2,788,045
7 Caltoce	936,440	256,637	0	3,390	91,759	43,557	27,410	8,198	0	25,545	38,447	47,199	20,589	0	1,499,148
8 Cedral	1,796,593	492,368	0	6,504	176,042	80,395	52,586	15,724	0	49,009	0	90,553	39,463	0	2,799,237
9 Cermos	2,011,051	551,141	135,924	7,280	197,056	91,340	58,863	17,601	0	54,859	0	101,362	44,173	0	3,270,651
10 Cerro de San Pedro	575,423	157,698	0	2,083	56,384	61,436	16,843	5,036	0	15,697	0	29,003	12,639	0	932,242
11 Ciudad del Maíz	2,829,673	775,490	191,173	10,243	277,271	118,753	82,825	24,765	0	77,190	0	142,623	62,154	0	4,592,161
12 Ciudad Fernández	4,348,969	1,191,863	0	15,743	426,141	181,136	127,294	38,062	584,861	118,635	171,627	219,200	95,526	0	7,519,057
13 Ciudad Valles	16,106,991	4,414,223	0	58,307	1,578,272	647,424	471,452	140,989	2,586,166	439,381	962,572	811,835	353,794	0	28,571,385
14 Coxcatlán	1,539,070	443,367	116,422	5,571	150,809	62,648	45,049	13,470	0	41,984	0	77,573	33,606	0	2,529,769
15 Charcas	1,994,236	546,549	167,673	7,219	195,415	91,833	58,373	17,454	117,503	54,402	61,272	100,518	43,805	0	3,456,312
16 Ebano	3,784,120	1,037,062	295,378	13,698	370,794	154,324	110,761	33,119	0	103,227	0	190,730	83,119	0	6,176,331
17 Guadalcázar	2,441,200	669,026	162,501	8,837	239,205	99,276	71,454	21,365	0	66,593	0	123,043	53,622	0	3,956,123
18 Huehuetlán	1,514,116	414,953	111,765	5,481	148,363	62,639	44,318	13,252	0	41,303	0	76,315	33,258	0	2,465,765
19 Lagunillas	617,336	171,579	36,859	2,235	60,491	30,868	18,069	5,403	38,403	16,840	17,745	31,115	13,560	0	1,060,504
20 Matehuala	9,018,360	2,471,539	0	32,648	883,680	368,544	263,967	78,929	163,603	246,011	262,265	454,549	198,091	0	14,442,183
21 Mexquité de Carmona	5,273,305	1,445,183	637,932	19,089	516,714	223,508	154,350	46,152	0	143,850	94,959	265,789	115,829	0	8,936,659
22 Moctezuma	1,743,232	477,744	121,036	6,310	170,814	73,568	51,024	15,257	0	47,553	0	87,864	38,291	0	2,832,694
23 Rayón	1,466,949	402,027	105,274	5,310	143,742	68,232	42,938	12,839	0	40,017	0	73,938	32,222	0	2,393,488
24 Rioverde	8,970,491	2,458,420	0	32,473	878,990	363,879	262,566	78,510	560,214	244,705	232,149	452,136	197,039	0	14,731,572
25 Salinas	2,798,093	766,835	0	10,129	274,176	117,256	81,900	24,489	127,370	76,329	0	141,031	61,461	0	4,479,070
26 San Antonio	1,019,658	279,444	87,375	3,691	99,913	41,670	29,845	8,924	0	27,815	0	51,393	22,397	0	1,672,126
27 San Cirilo de Acosta	983,245	269,465	61,152	3,559	96,345	49,343	28,780	8,605	62,771	26,822	37,554	49,558	21,587	0	1,898,796
28 San Luis Potosí	79,799,927	21,869,676	0	288,874	7,819,338	3,167,271	2,335,744	698,411	9,026,533	2,176,852	2,228,097	4,022,127	1,752,825	0	135,185,676
29 San Martín Chalcicuautla	1,843,967	540,599	138,451	6,675	180,684	75,421	53,573	16,138	765,122	50,301	0	92,941	40,503	0	3,804,777
30 San Nicolás Tolentino	569,553	159,065	38,861	2,062	55,809	30,248	16,671	4,985	0	15,537	0	28,707	12,510	0	934,007
31 San Vicente Tancuayalab	1,486,320	407,336	83,695	5,380	145,640	64,389	43,505	13,008	0	40,545	0	74,914	32,647	0	2,397,380
32 Santa Catarina	1,292,467	354,209	100,417	4,679	126,645	52,410	37,831	11,312	0	35,257	0	65,144	28,389	0	2,108,758
33 Santa María del Río	3,609,301	989,152	0	13,068	353,664	150,631	105,644	31,589	0	98,458	0	181,918	78,279	0	5,612,701
34 Santo Domingo	1,046,919	296,155	66,433	3,790	102,584	44,357	30,643	9,163	0	28,569	0	52,767	22,996	0	1,704,365
35 Soledad de Graciano Sánchez	29,062,512	7,964,766	2,223,665	105,206	2,947,742	1,165,100	850,660	254,356	0	792,793	374,689	1,464,827	638,365	0	47,744,679
36 Tamasopo	2,831,011	775,857	200,075	10,248	277,402	116,628	82,864	24,777	287,325	77,227	82,317	142,690	62,184	0	4,970,604
37 Tamazunchale	9,245,600	2,533,815	595,541	33,469	905,947	370,013	270,619	80,918	0	252,210	266,489	466,003	203,082	0	15,223,706
38 Tampacán	1,452,646	405,512	103,006	5,259	142,340	60,553	42,519	12,714	84,105	39,627	0	73,217	31,908	0	2,453,405
39 Tampamolón	1,429,475	391,757	78,276	5,175	140,070	59,638	41,841	12,511	0	38,994	0	72,049	31,399	0	2,301,183
40 Tamulín	3,555,044	974,282	0	12,869	348,347	149,594	104,056	31,114	633,516	96,978	0	179,184	78,087	0	6,163,072
41 Tancanhuitz	2,055,040	563,197	130,267	7,439	201,367	83,469	60,151	17,986	0	56,059	38,327	103,579	45,139	0	3,362,021
42 Tancitará	1,920,703	548,733	87,155	6,953	188,203	77,959	56,219	16,810	12,150	52,395	58,691	96,809	42,189	0	3,164,968
43 Tancuá de Escobedo	1,366,886	374,604	70,137	4,948	133,937	57,223	40,009	11,963	0	37,287	0	68,895	30,024	0	2,195,912
44 Tierra Nueva	812,461	233,643	0	2,941	79,610	50,891	23,781	7,111	0	22,163	3,171	40,950	17,846	0	1,294,568
45 Vanegas	768,379	213,714	49,111	2,782	75,291	33,633	22,490	6,725	0	20,961	0	38,728	16,878	0	1,248,692
46 Venado	1,338,060	366,704	85,261	4,844	131,112	63,703	39,165	11,711	8,661	36,501	0	67,442	29,391	0	2,182,554
47 Villa de Arista	1,599,212	438,274	0	5,789	156,702	71,354	46,809	13,996	0	43,625	0	80,605	35,127	0	2,491,492
48 Villa de Arriaga	1,672,767	458,432	0	6,055	163,909	69,575	48,962	14,640	0	45,631	0	84,312	36,743	0	2,801,026
49 Villa de Guadalupe	922,826	252,937	0	3,341	90,425	41,374	27,011	8,077	129,417	25,174	29,926	46,513	20,270	0	1,597,290
50 Villa Hidalgo	1,432,287	392,527	121,953	5,185	140,345	62,812	41,923	12,535	351,579	39,071	44,318	72,191	31,461	0	2,748,189
51 Villa de la Paz	591,755	162,174	0	2,142	57,984	28,608	17,321	5,179	0	16,142	0	29,826	12,998	0	924,131
52 Villa de Ramos	3,544,364	971,355	245,686	12,831	347,301	141,829	103,744	31,020	0	96,686	0	178,645	77,853	0	5,751,314
53 Villa de Reyes	4,719,522	1,293,415	0	17,085	462,451	231,513	138,140	41,305	59,000	128,743	901,678	237,876	103,665	0	8,334,394
54 Zaragoza	2,459,425	674,021	0	8,903	240,991	128,965	71,987	21,525	0	67,090	0	123,962	54,022	0	3,850,892
55 Villa Juárez	1,017,081	278,738	72,685	3,682	99,661	50,555	29,770	8,902	0	27,745	24,047	51,264	22,340	0	1,686,469
56 Xilita	4,911,974	1,346,158	302,563	17,781	481,309	198,041	143,773	42,990	0	133,993	178,199	247,576	107,893	0	8,112,250
57 El Naranjo	1,921,835	526,691	143,227	6,957	188,314	82,006	56,252	16,820	0	52,425	0	96,866	42,214	0	3,133,607
58 Matlapa	2,855,447	782,553	0	10,337	279,796	117,879	83,579	24,991	0	77,893	71,466	143,922	62,721	0	4,510,584
TOTAL	258,159,365	70,871,120	7,652,303	934,630	25,296,205	10,702,434	7,556,325	2,269,416	15,603,038	7,042,297	6,690,397	13,011,914	5,670,535	0	431,449,881

1) Las sumas no pueden coincidir debido al redondeo.

TERCERO. Publíquese en el Periódico Oficial del Estado.

Dado en el Palacio de Gobierno, sede el Poder Ejecutivo del Estado a los 10 días del mes de enero del año dos mil veinticuatro.

OMAR VALADEZ MACÍAS
SECRETARIO DE FINANZAS
(Rúbrica)