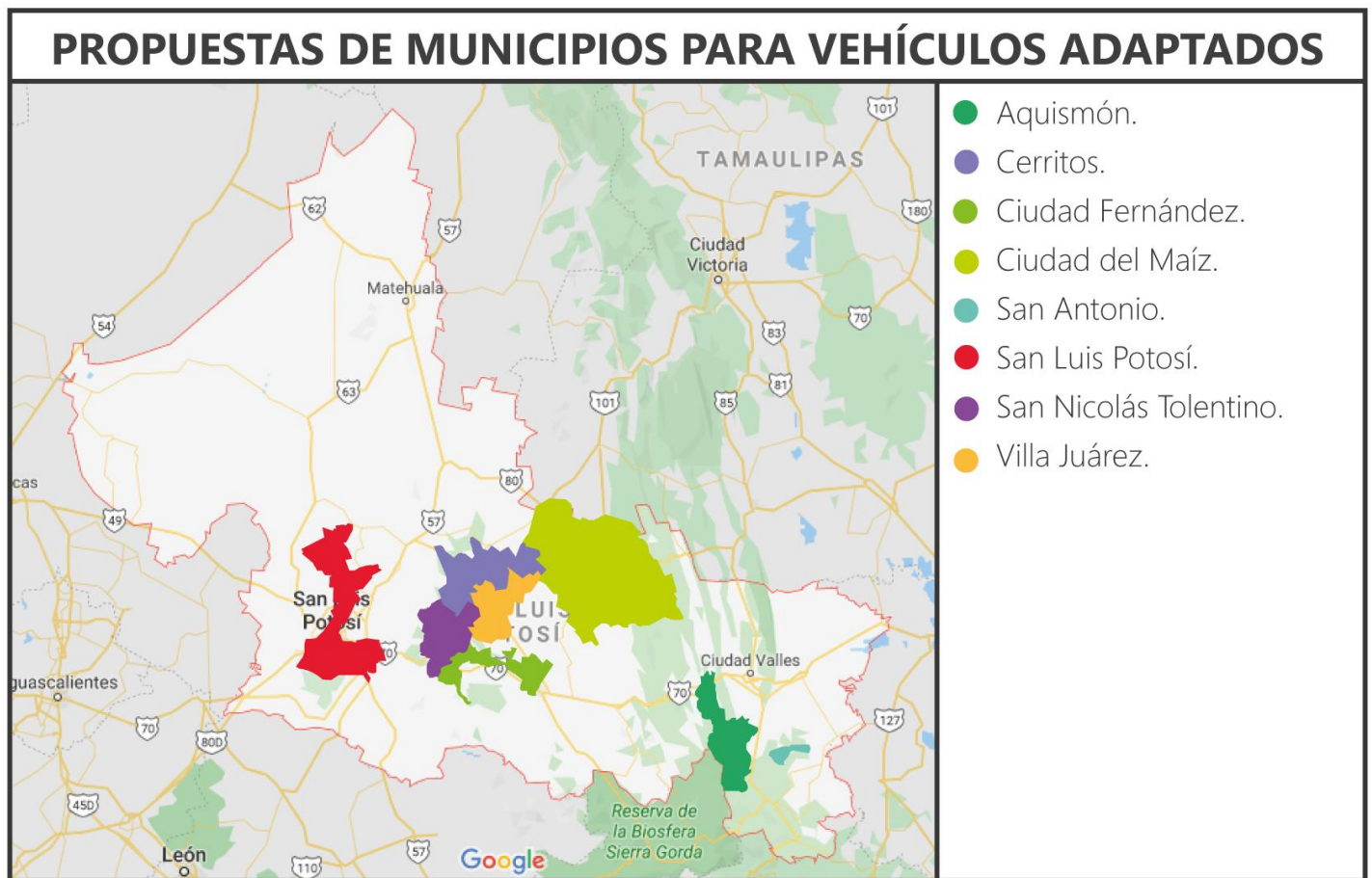


Ubicación Geográfica de Municipios y Localidades contemplados dentro del Proyecto de Inversión FOTRADIS 2019

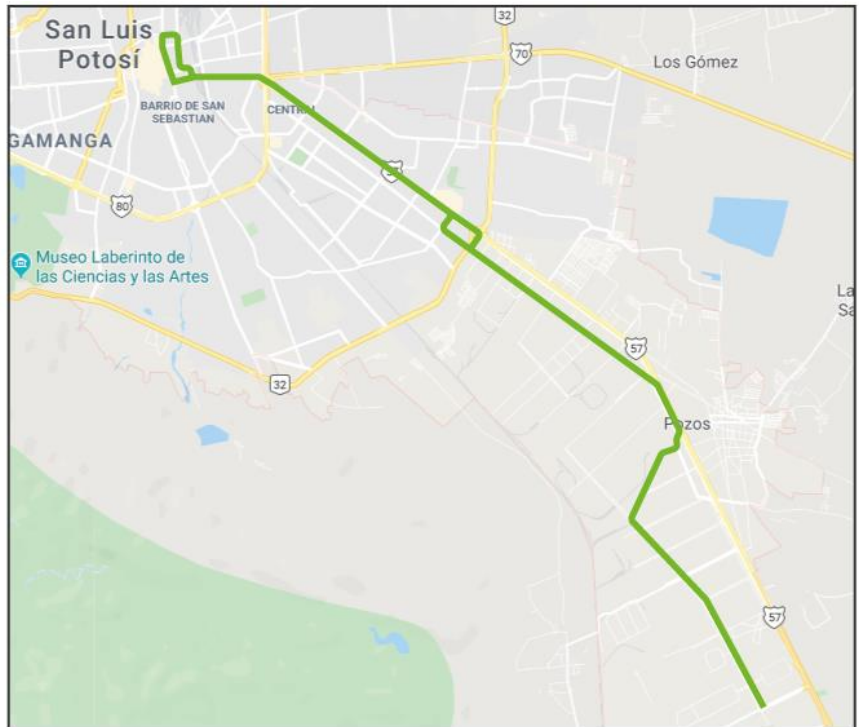


Terminal en Manuel José Othón y Constitución; izquierda Universidad, sigue por Universidad, Boulevard Benito Juárez, derecha Francisco Martínez de la Vega, izquierda Av. Industrias, derecha Av. Ampliación, izquierda Av. Comisión Federal de Electricidad hasta el eje 140 de la Zona Industrial para retornar por Av. Comisión Federal de Electricidad, derecha Av. Ampliación, izquierda Av. Industrias, derecha Boulevard Antonio Rocha Cordero, izquierda Boulevard Benito Juárez, Universidad, derecha Azteca Sur, izquierda Manuel José Othón.

En anexo se consigna croquis de la ruta.

La ruta tiene afluencia en la zona centro, colonias San Luis y Paseo, Valle Dorado, Santa Fe, Ricardo B. Anaya, e Industrias y en la Zona Industrial del Potosí primera y segunda etapas y el Parque Tres Naciones.

La Estimación de la población beneficiada con este servicio es de 40 personas con discapacidades por día hábil.



MUNICIPIO	LOCALIDADES	BENEFICIARIOS			HORARIO
		BENEFICIARIOS APOYADOS CON TRANSPORTE	BENEFICARIOS QUE REQUIEREN EL TRANSPORTE	SERVICIOS POR MES	
AQUISMÓN	TAMPAXAL, TAMPATZ, TANSOSOB, TANCHACHIN, TANCUIME, TAMPATE, TAMPEMOCHE, CUCHILLA, EUREKA, CALDERA, TANCHANACO, SANTA CRUZ, MUHUAT, SANTA RITA , BARRIO DE LA CRUZ, XOLMON, SAN ISIDRO, LANIM, ZAUS	147	150	600	SE MANEJA UN HORARIO DE 8:00 AM A 15:00 PM DE LUNES A VIERNES

Ruta desde cabecera municipal a las comunidades enlistadas (Las comunidades que no aparecen dentro del mapa, se encuentran dentro de las rutas principales señaladas). Trayectos de ida y vuelta partiendo de la cabecera municipal.

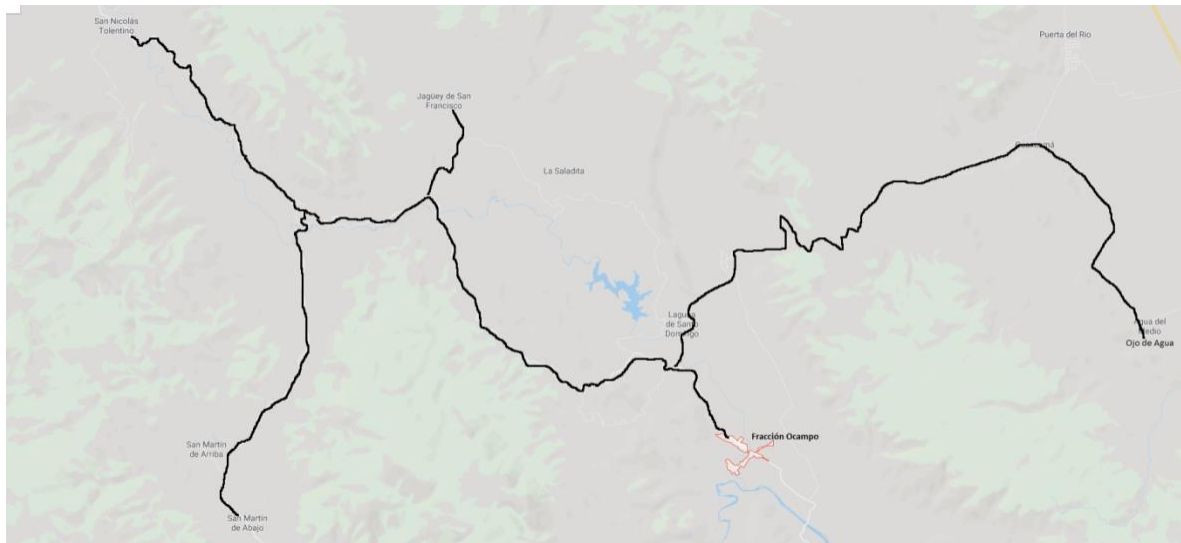


Ruta desde cabecera municipal a las comunidades enlistadas (Las comunidades que no aparecen dentro del mapa, se encuentran dentro de las rutas principales señaladas). Trayectos de ida y vuelta partiendo de la cabecera municipal.



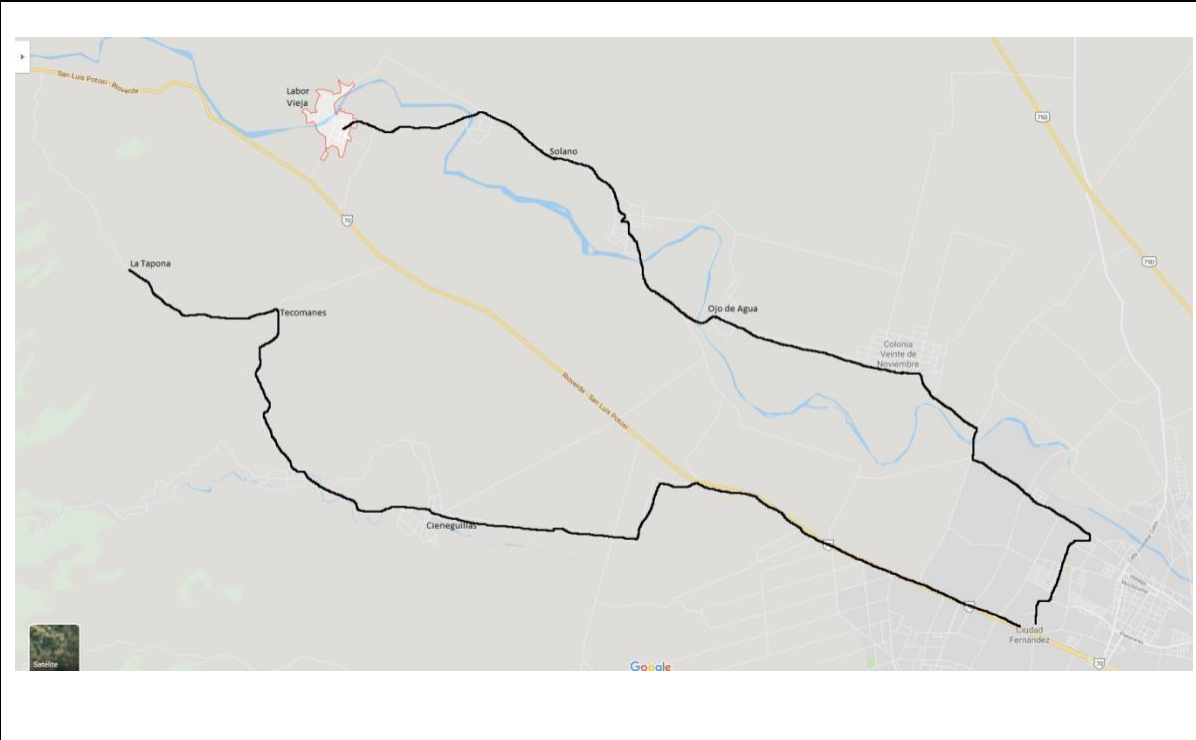
MUNICIPIO	LOCALIDADES	BENEFICIARIOS			HORARIO
		BENEFICIARIOS APOYADOS CON TRANSPORTE	BENEFICIARIOS QUE REQUIEREN EL TRANSPORTE	SERVICIOS POR MES	
SAN NICOLAS	IGNACIO ALLENDE , LAGUNA DE SANTO DOMINGO, CARRIZAL DE GUADALUPE, FRACCION OCAMPO, NOGALES DE SANTA CRUZ, MAGUY DE SAN FRANCISCO, FRACCION CAÑAZ, LA PRESA, OJO DE AGUA, LOS MORENOS, EL PINAL, SAN MARTIN DE ABAJO , SAN JOSE DE NOGALITOS	38	15	58	SE MANEJA UN HORARIO DE 8:00 AM A 15:00 PM DE LUNES A VIERNES

Ruta desde cabecera municipal a las comunidades enlistadas (Las comunidades que no aparecen dentro del mapa, se encuentran dentro de las rutas principales señaladas). Trayectos de ida y vuelta partiendo de la cabecera municipal.



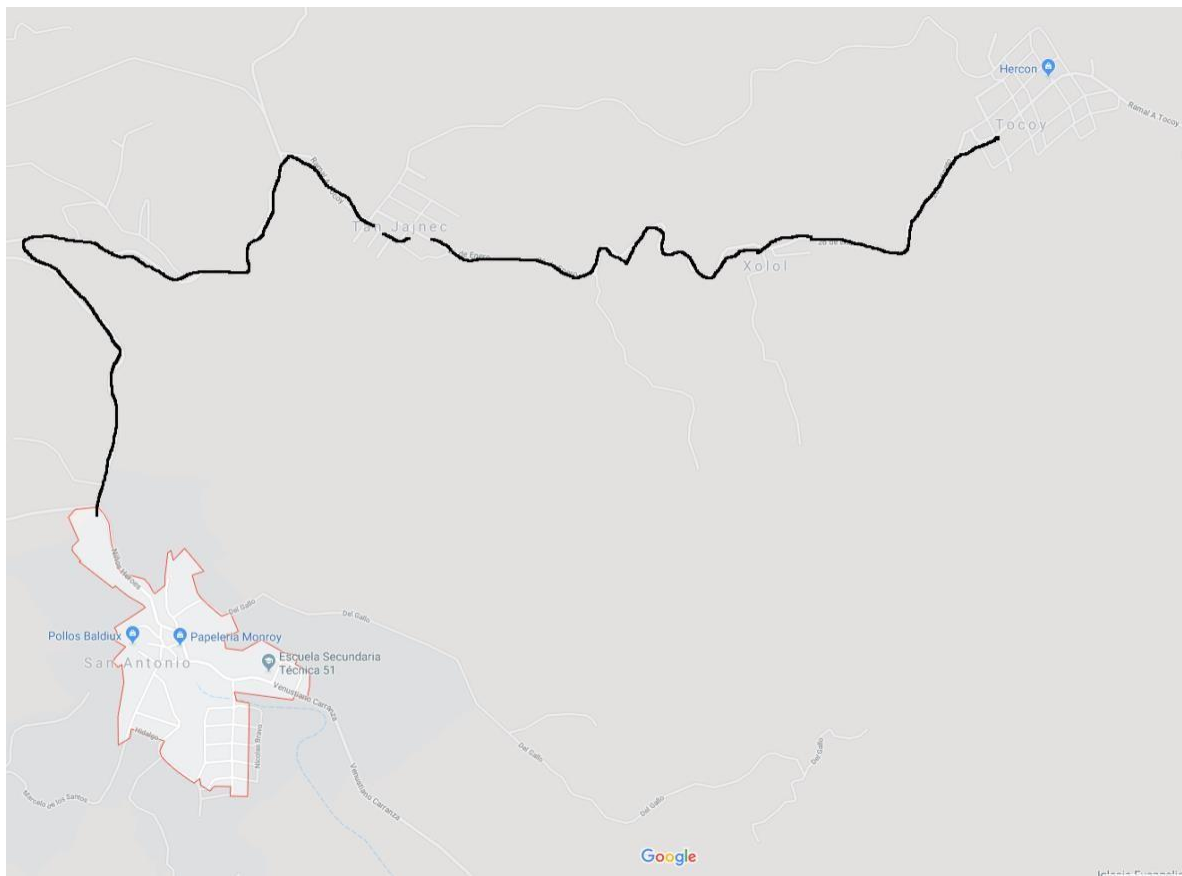
MUNICIPIO	LOCALIDADES	BENEFICIARIOS			HORARIO
		BENEFICIARIOS APOYADOS CON TRANSPORTE	BENEFICIARIOS QUE REQUIEREN EL TRANSPORTE	SERVICIOS POR MES	
CD FERNANDEZ	MORILLOS, LABOR VIEJA, OJO DE AGUA, LLANITOS, EL REFUGIO, RIOVERDE, ARROYO HONDO, SOLANO, SAN PABLO, REFORMA, COLONIA 20 DE NOVIEMBRE, ATOTONILCO, LA TAPONA, OCAMPO, CIENEGUILLA, CRUZ DEL MEXQUITE, SERMON, RIVERA	58	65	308	SE MANEJA UN HORARIO DE 8:00 AM A 15:00 PM DE LUNES A VIERNES

Ruta desde cabecera municipal a las comunidades enlistadas (Las comunidades que no aparecen dentro del mapa, se encuentran dentro de las rutas principales señaladas). Trayectos de ida y vuelta partiendo de la cabecera municipal.



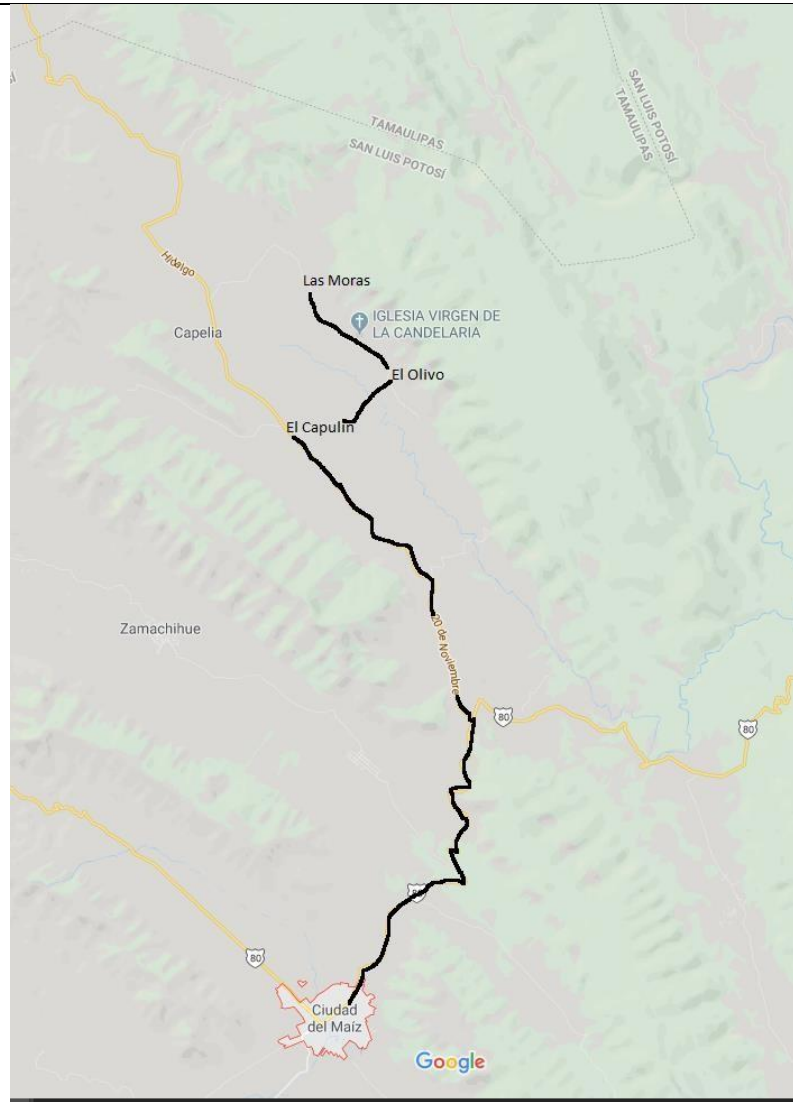
MUNICIPIO	LOCALIDADES	BENEFICIARIOS			HORARIO
		BENEFICIARIOS APOYADOS CON TRANSPORTE	BENEFICIARIOS QUE REQUIEREN EL TRANSPORTE	SERVICIOS POR MES	
SAN ANTONIO	SANTA MARTHA, SAN PEDRO, POXCHCH, ZARAGOZA, ROSITA, PATNEL, LEJEM, ALTZAJIB, XOLOL, TOCOY, ACAN TZEN, LANAX, TZABITAD, TANJASNEC, POZO BLANCO, TANZUYO, DHKOB, ITSE	55	35	142	SE MANEJA UN HORARIO DE 8:00 AM A 15:00 PM DE LUNES A VIERNES

Ruta desde cabecera municipal a comunidades principales de la lista que se muestra arriba. Trayectos de ida y vuelta partiendo de la cabecera municipal.



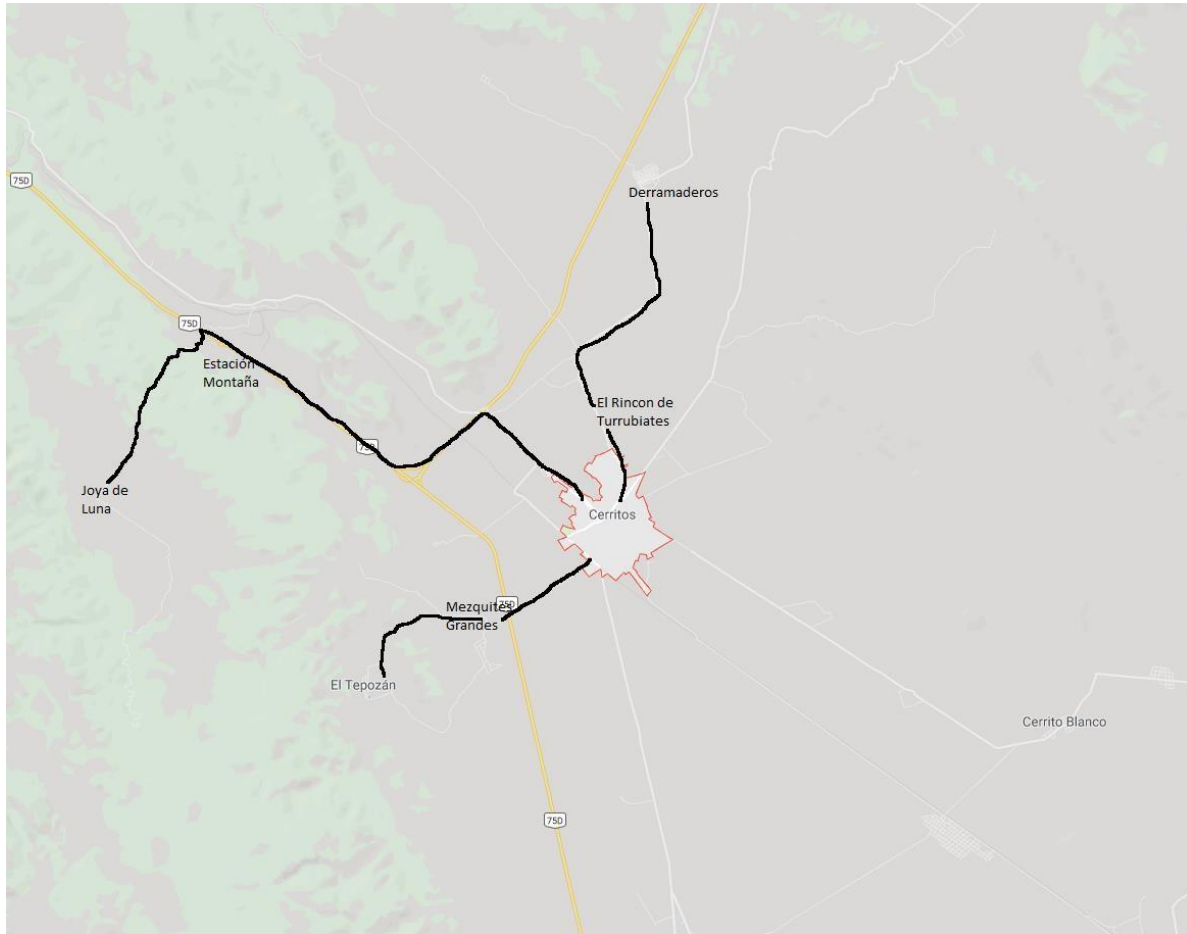
MUNICIPIO	LOCALIDADES	BENEFICIARIOS			HORARIO
		BENEFICIARIOS APOYADOS CON TRANSPORTE	BENEFICARIOS QUE REQUIEREN EL TRANSPORTE	SERVICIOS POR MES	
CD DEL MAIZ	EL CAÑOM, LAS MORAS, EL OLIVO, EL CAPULIN, SAN ANTONIO, PIEDRA PARADA	72	49	250	SE MANEJA UN HORARIO DE 8:00 AM A 15:00 PM DE LUNES A VIERNES

Ruta desde cabecera municipal a las comunidades principales enlistadas arriba. Trayectos de ida y vuelta partiendo de la cabecera municipal.



MUNICIPIO	LOCALIDADES	BENEFICIARIOS			HORARIO
		BENEFICIARIOS APOYADOS CON TRANSPORTE	BENEFICIARIOS QUE REQUIEREN EL TRANSPORTE	SERVICIOS POR MES	
CERRITOS	DERRAMADEROS, SAN ISIDRO DE LOS LEONES, SAN PEDRO, JOYA DE LUNA, ESTACION MONTAÑA, MEZQUITES GRANDES, RINCON DE TURRUBIARTES, REPOSAN	59	96	370	SE MANEJA UN HORARIO DE 8:00 AM A 15:00 PM DE LUNES A VIERNES

Ruta desde cabecera municipal a comunidades principales de la lista que se muestra arriba. Trayectos de ida y vuelta partiendo de la cabecera municipal.



MUNICIPIO	LOCALIDADES	BENEFICIARIOS			HORARIO
		BENEFICIARIOS APOYADOS CON TRANSPORTE	BENEFICARIOS QUE REQUIEREN EL TRANSPORTE	SERVICIOS POR MES	
VILLA JUAREZ	GRANJENAL, PALO SECO, SANTO DOMINGO, LA GAVIA, CARRIZALEZ	40	56	63	SE MANEJA UN HORARIO DE 8:00 AM A 15:00 PM DE LUNES A VIERNES

Ruta desde cabecera municipal a las comunidades enlistadas (Las comunidades que no aparecen dentro del mapa, se encuentran dentro de las rutas principales señaladas). Trayectos de ida y vuelta partiendo de la cabecera municipal.

