



POTOSÍ
PARA LOS POTOSINOS

Gobierno del Estado 2021 • 2027

ECONOMÍA

SECRETARÍA DE DESARROLLO
ECONÓMICO



2023

Perfiles
Industriales del
Estado de **San**
Luis Potosí





ECONOMÍA

SECRETARÍA DE DESARROLLO ECONÓMICO

Perfiles Industriales del Estado de San Luis Potosí

2023



Copia fiel del Estado que guarda actualmente el Escudo de la Ciudad de San Luis Potosí, ahora de la Entidad, contenida en la Cédula Real en que le confirmó el Título de ciudad el Rey de España, Felipe IV, el 17 de agosto de 1658.



Contenido



Presentación [5]

Primera Parte [9]

- El Estado de San Luis Potosí [11]
- Características de las Principales Actividades
Manufactureras del Estado de San Luis Potosí [28]

Segunda Parte [37]

- Perfil Industrial del Municipio de San Luis Potosí [39]
- Perfil Industrial del Municipio de Villa de Reyes [81]
- Perfil Industrial del Municipio de Ciudad Valles [97]
- Perfil Industrial del Municipio de Ébano [115]
- Perfil Industrial del Municipio de Matehuala [129]
- Perfil Industrial del Municipio de Rioverde [147]

Tercera Parte [163]

- Anexos [165]



Presentación

La Secretaría de Desarrollo Económico presenta la publicación “Perfiles Industriales del Estado de San Luis Potosí” 2023, que tiene por objetivo integrar y difundir los aspectos geográficos, estadísticos y socioeconómicos seleccionados que permitan conocer la estructura y comportamiento de las principales áreas donde se concentra la actividad industrial del Estado de San Luis Potosí.

Con ello, se responde al reto de darle al rostro del sector industrial potosino una imagen clara, a fin de que los inversionistas cuenten con elementos para la toma de decisiones.

La información básica que contiene “Los Perfiles Industriales” está actualizada y se describe en tres partes:

En la Primera parte se describen los aspectos socioeconómicos del Estado de San Luis Potosí y cada una de las regiones que lo integran, así como las principales características de sus actividades manufactureras relevantes.

En la Segunda parte se particularizan los aspectos económicos, demográficos y sociales de los principales municipios con actividad industrial del Estado: San Luis Potosí, Villa de Reyes, Ciudad Valles, Ébano, Matehuala y Rioverde, en los cuales los sectores industriales y de servicios continúan observando una expansión sostenida. Sus cabeceras municipales son ciudades de tamaño medio que constituyen ejes de subsistemas regionales.

En la Tercera parte se incluye la síntesis de algunos documentos que orientan determinados aspectos de la política industrial, diversos costos relacionados con los impuestos, salarios, tarifas de insumos y servicios, así como las rutas, frecuencias de vuelos y tablas de distancias terrestres.

La cobertura temporal de los datos estadísticos y aspectos cualitativos que se utilizaron para actualizar el presente documento se obtuvieron principalmente entre los meses de junio a diciembre de 2023. Las fuentes fueron diversas instituciones de los sectores público, privado y social.

La Secretaría de Desarrollo Económico espera que esta edición contribuya a satisfacer la demanda de información básica, ayude al conocimiento de la economía local de la entidad, así como al de sus principales municipios con relativo desarrollo industrial.

También invita a los usuarios a enviar sus observaciones y sugerencias tendientes a enriquecer la publicación, a fin de satisfacer, cada vez mejor, sus necesidades de información.

ECONOMÍA

SECRETARÍA DE DESARROLLO
ECONÓMICO



Primera Parte



El Estado de San Luis Potosí



- El Estado de San Luis Potosí [13]
- Generalidades del Estado [14]
- Localización Geográfica [14]
- Límites Geográficos [14]
- Superficie Total del Estado [14]
- Altura Sobre el Nivel del Mar [14]
- Población [14]
- Principales Municipios [15]
- Actividad Económica y Principales Productos. [15]
- Comunicaciones [15]
- Región Centro [20]
- Región Huasteca [22]
- Región Altiplano [24]
- Región Media [26]
- Características de las Principales Actividades Manufactureras del Estado de San Luis Potosí [28]



EL ESTADO DE SAN LUIS POTOSÍ



La posición geográfica de San Luis Potosí ofrece fácil y rápido acceso a los inversionistas, consumidores y proveedores, lo cual les brinda una posición logística estratégica regional y nacional con proyección internacional.

Ello permite operar a las empresas con costos y niveles de rentabilidad competitivos sustentados en las riquezas naturales y su sólida y creciente infraestructura, así como en el trabajo de su población, avances continuos en la integración tecnológica de sus actividades industriales, comerciales y de servicios, extractivas y artesanales.

Se encuentra equidistante de las tres mayores ciudades del país: México, Monterrey y Guadalajara. Está bien comunicado por carretera y ferrocarril a los más importantes puntos del territorio nacional, entre otros, a los puertos de Tampico y Veracruz en el Golfo de México; Lázaro Cárdenas, Mazatlán y Manzanillo en el Océano Pacífico, así como a las ciudades fronterizas de Brownsville, Mc Allen y Laredo, por las que se realiza un alto porcentaje de comercio exterior. Esto contribuye a hacer de San Luis Potosí una de las

economías más diversificadas de México y una región que incrementa los intercambios de inversión, comercio y cultura con los países de América del Norte, comercio y cultura con los países de América del Norte, Europa y Latinoamérica.

Los acuerdos comerciales de México, Tratados de Libre Comercio y Acuerdos Comerciales, son una puerta de entrada preferencial a 50 países, particularmente, el Tratado entre los Estados Unidos Mexicanos, Estados Unidos de América y Canadá (T- MEC), están permitiendo a la actividad productiva introducir nuevos procesos de valor agregado y de innovación que impulsan la competitividad de diversos sectores de la economía potosina a nivel nacional y mundial.

En sus diferentes regiones se conjugan las actividades agrícolas, ganaderas, industriales, servicios y comerciales, lo cual constituye una ventaja para las industrias y, sobre todo, para la población trabajadora por el nivel de abasto y consumo de los productos de los diversos sectores.

GENERALIDADES DEL ESTADO

San Luis Potosí se fundó, como Estado libre y Autónomo, en 1824. Su actividad productiva evolucionó de lo minero y agrícola a lo comercial e industrial en un contexto de globalización económica. Su producto interno bruto, a precios corrientes se estima en 743,680 millones de pesos para el año 2023^{e./.}. En orden de importancia, la ocupación se concentra en los sectores económicos del comercio y servicios, industria y el agrícola y ganadero.

e./: Estimaciones propias de la Secretaría de Desarrollo Económico de Gobierno del Estado de San Luis Potosí.
Fuente: **Producto Interno Bruto, Año base 2013.**Cifras Revisadas. INEGI.

LOCALIZACIÓN GEOGRÁFICA

El Estado de San Luis Potosí está situado entre los 21°09'37" y 24°29'29" latitud Norte, y 98°19'33" y 102°17'46" longitud Oeste. Es cruzado por el Trópico de Cáncer.

LIMITES GEOGRÁFICOS



SUPERFICIE TOTAL DEL ESTADO

Su extensión territorial es de 61,138.0 Km². que equivalen a 3.1% de la superficie del país.

ALTURA SOBRE EL NIVEL DEL MAR

San Luis Potosí es un Estado de territorio contrastado. Sus alturas varían entre los 20 y 2,680 metros s.n.m.

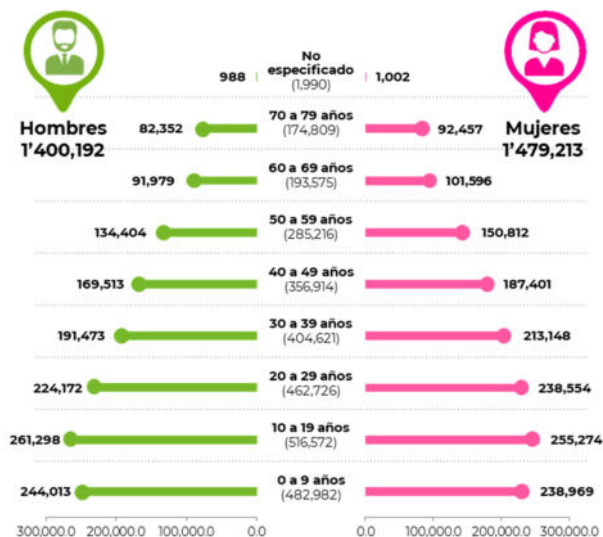
POBLACIÓN

Población del Estado:

| AÑO | TOTAL | URBANA | RURAL |
|-------------------|-----------|-----------|---------|
| 1950 | 856,066 | 260,452 | 595,614 |
| 1960 | 1'048,297 | 352,611 | 695,686 |
| 1970 | 1'281,996 | 499,944 | 782,052 |
| 1980 | 1'673,898 | 786,028 | 887,870 |
| 1990 | 2'003,187 | 1'105,023 | 898,164 |
| 1995 | 2'200,763 | 1'263,618 | 937,145 |
| 2000 | 2'299,360 | 1'346,029 | 953,331 |
| 2005 | 2'410,414 | 1'509,965 | 900,449 |
| 2010 | 2'585,518 | 1'650,510 | 935,008 |
| 2015 | 2'717,820 | 1'764,106 | 953,714 |
| 2020 | 2'822,255 | 1'896,806 | 925,449 |
| 2021 ^e | 2'848,412 | 1'921,349 | 927,063 |
| 2022 ^e | 2'852,489 | 1'931,047 | 921,442 |
| 2023 ^e | 2'879,405 | 1'956,926 | 923,149 |

e: Datos estimados. Estimación de la Secretaría de Desarrollo Económico.
Fuente: Censo de Población y Vivienda, 1950, 1960, 1970, 1980, 1990, 2000, 2010 y 2020. II Censo de Población y Vivienda, 1995, 2005 y Encuesta Intercensal 2015. INEGI.

Pirámide de edades del Estado (2023^e):



e./: Estimación de la Secretaría de Desarrollo Económico.



PRINCIPALES MUNICIPIOS, SEGÚN POBLACIÓN (2023)^e:

| PRINCIPALES MUNICIPIOS | POBLACIÓN TOTAL |
|------------------------|-----------------|
| San Luis Potosí | 950,884 |
| Ébano | 40,392 |
| Villa de Reyes | 54,432 |
| Ciudad Valles | 181,588 |
| Matehuala | 104,810 |
| Rioverde | 99,041 |

e./: Estimación de la Secretaría de Desarrollo Económico.



Población de 15 años y más (2023)^e:
2'194,107 hab.

e./: Datos estimados.

ACTIVIDAD ECONÓMICA Y PRINCIPALES PRODUCTOS

Agricultura: alfalfa verde, caña de azúcar, chile verde, chile seco, elote, pastos y praderas, maíz grano, sorgo en grano, tomate rojo (jitomate), y limón (ciclo 2022).

Ganadería: apicultura, avicultura, bovino, caprino y porcino.

Minería: fluorita, oro, plata, cobre, plomo, cadmio y zinc.

Industria: aparatos de uso doméstico, autopartes, fabricación de cemento, hierro y acero, productos de alimentos, industria azucarera, maquinaria y equipo eléctrico, metales no ferrosos.

Servicios: comercio, almacenamiento, científicos y técnicos, comercio, comunicaciones, educación, electricidad, gas natural, hospitalarios, transporte y turismo.

COMUNICACIONES

CARRETERAS FEDERALES Y ESTATALES

La moderna red nacional de carreteras y de ferrocarriles hace de San Luis Potosí el centro neurálgico de comunicaciones en el país. Su ubicación permite ahorrar costos. Ello ofrece a la actividad productiva agilidad, logística y economía respecto al almacenamiento de materias primas, así como en la distribución de productos terminados a los principales mercados nacionales y del exterior. Por el Estado cruzan doce carreteras federales, que lo comunican a todo el país:

Carreteras Federales de la República Mexicana



Fuente: Junta Estatal de Caminos de Gobierno del Estado de San Luis Potosí, 2022.

Carretera No. 37 (Norte/Este): Entronque Carretera No. 57 - Villa de Reyes - San Felipe - León.

Carretera No. 49 (Norte/Oeste): San Luis Potosí - Mexquitic de Carmona - Ahualulco - Villa de Ramos - Salinas - Zacatecas.

Carretera No. 57 (Sur/Norte): Ciudad de México - Estado de México - Querétaro - Guanajuato - San Luis Potosí - Matehuala - Saltillo - Nuevo León y Coahuila.

Carretera No. 62 (Norte/Oeste): Matehuala - San Tiburcio.

Carretera No. 63 (Norte/Oeste): San Luis Potosí - Mexquitic de Carmona - Ahualulco - Moctezuma - Venado - Charcas - Villa de Guadalupe - Matehuala.

Carretera No. 69 (Norte/Oeste): Jalapa - Rioverde - San Luis Potosí.

Carretera No. 70 (Este/Oeste): Tampico -Veracruz - Ciudad Valles - Rioverde - San Luis Potosí - Guadalajara - Barra de Navidad.

Carretera No. 80 (Norte/Este): San Luis Potosí - Lagos de Moreno - Guadalajara.

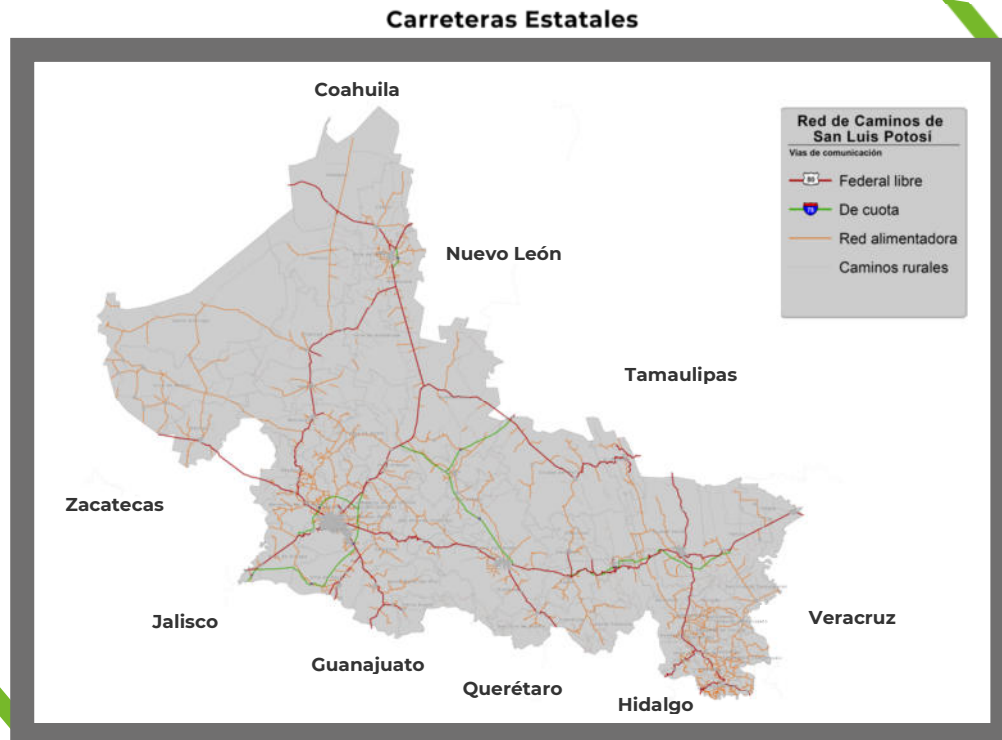
Carretera No. 85 (Norte/Oeste): México - Pachuca - Ciudad Valles - Ciudad Victoria - Monterrey - Nuevo Laredo.

Carretera No. 101 (Norte/Este): Entronque Tula - Ciudad Victoria.

Carretera No. 102 (Sur/Este): Tamazunchale - San Felipe Orizatlán.

Carretera No. 120 (Norte/Este): San Juan del Río - Ciudad Valles.

El Estado de San Luis Potosí, como centro carretero, dispone de una infraestructura que lo comunica a prácticamente todas las ciudades de su interior, como se indica en el mapa siguiente:



Fuente: Junta Estatal de Caminos de Gobierno del Estado de San Luis Potosí, 2022.



Por la carretera No. 37 (San Felipe,Gto.- Zaragoza, S.L.P.) a:

- Villa de Reyes
- Zaragoza



Por la carretera a Zacatecas No. 49 (San Luis Potosí -Zacatecas) a:

- Ahualulco
- Mexquitic de Carmona
- Salinas
- San Luis Potosí
- Villa de Ramos
- Zacatecas



Por la carretera Central No. 57 (Ciudad de México- Piedras Negras) a:

- Santa María del Río
- Tierra Nueva
- Zaragoza
- San Luis Potosí
- Soledad de Graciano Sánchez
- Villa Hidalgo
- Guadalcázar
- Villa de Guadalupe
- Matehuala
- Cedral



Por la carretera No. 62 (Matehuala- San Tiburcio, Zac) a:

- Matehuala
- Villa de la Paz
- Cedral
- Vanegas



Por la carretera No. 63 (Ahualulco - La Bonita) a:

- Ahualulco
- Charcas
- Matehuala
- Mexquitic de Carmona
- Moctezuma
- Venado
- Villa de Guadalupe



Por la carretera No. 69 (Jalpan,Qro.- Rioverde, S.L.P.-) a:

- Lagunillas
- Rioverde
- San Ciro de Acosta



Por la carretera Central No.70 (San Luis Potosí, S.L.P.-Tampico, Tamps.) a:

- Aquismón
- Armadillo de los Infante
- Cárdenas
- Ciudad Fernández
- Ciudad Valles
- Ébano
- Rayón
- Rioverde
- San Luis Potosí
- San Nicolás Tolentino
- Soledad de Graciano Sánchez
- Tamasopo
- Tamuín
- Zaragoza



Por la carretera Central No. 75 (San Lorenzo – Rioverde,S.L.P.) a:

- San Luis Potosí
- Villa Hidalgo
- Cerritos
- Villa Juárez
- Rioverde



Por la carretera No. 80 (Antiguo Morelos, Tamps - Huizache, S.L.P.) a:

- Ciudad del Maíz
- El Naranjo
- Guadalcázar



Por la carretera No. 80 (Guadalajara, Jal - San Luis Potosí, S.L.P.)a:

- San Luis Potosí
- Villa de Arriaga



Por la carretera No. 85 (México, D.F. - Laredo, Tamps.) a:

- Aquismón
- Axtla de Terrazas
- Ciudad Valles
- Huehuetlán
- Matlapa
- Tamazunchale
- Tancanhuitz
- Tanlajás
- Xilitla



Por la carretera No.101 (Entronque Tula, Tamps. - Ciudad Victoria, Tamps.) a:

- Ciudad del Maíz



Por la carretera No.102 (Tamazunchale, S.L.P. - San Felipe Orizatlán, Hgo.) a:

- Tamazunchale



Por la carretera No. 120 (San Juan del Río, Qro. - Xilitla S.L.P.) a:

- Xilitla



FERROCARRILES

San Luis Potosí está considerado como uno de los centros ferroviarios más importantes del país. Con acceso a ciertos segmentos del tráfico internacional en la frontera con los Estados Unidos de América, y puntos del Océano Pacífico y Golfo de

México. Tiene una gran cobertura para el movimiento de materias primas y productos nacionales a larga distancia.

El centro ferroviario por excelencia es el de la Capital del Estado.

Líneas Férreas Nacionales



Las líneas de ferrocarril que cruzan al territorio potosino se conectan con los lugares siguientes:



Aguascalientes - San Luis Potosí: cruza los municipios de San Luis Potosí, Mexquitic, Ahualulco y Salinas.



México - Laredo: atraviesa el Estado de Norte a Sur y comunica su región ixtlera y minera por los municipios de Villa de Reyes, San Luis Potosí, Moctezuma, Venado, Charcas, Catorce y Vanegas.



San Luis Potosí - Tampico: pasa por los municipios de San Luis Potosí, Soledad de Graciano Sánchez, Villa Hidalgo, Cerritos, Villa Juárez, Rioverde, Ciudad del Maíz, Cárdenas, Tamasopo, Ciudad Valles, Tamuín y Ébano.



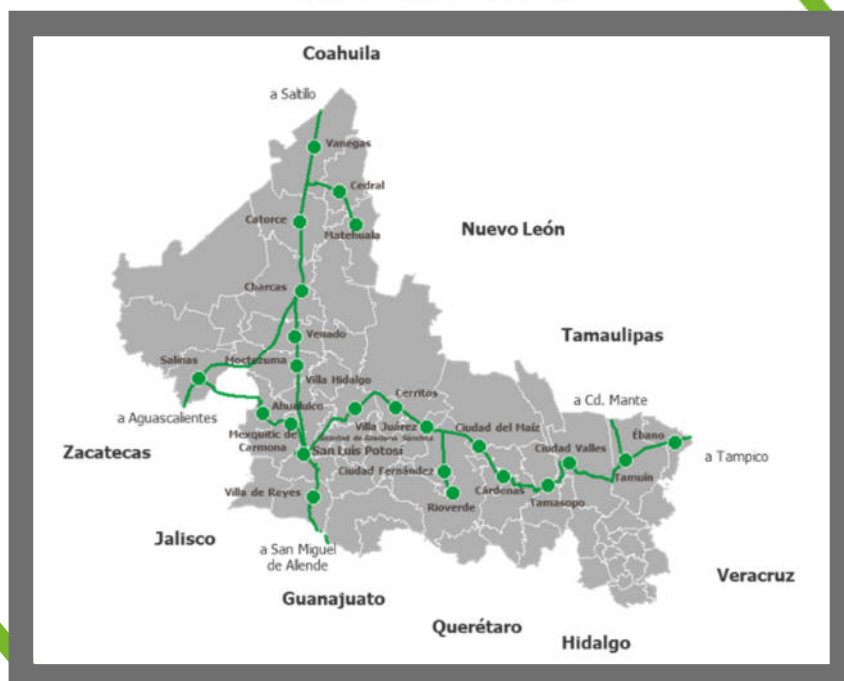
Salinas - Laguna Seca: pasa por los municipios de Salinas Moctezuma, Venado, Charcas.

Además de estas líneas férreas se cuenta con el siguiente entronque:

- ◆ San Bartolo-Rioverde



Líneas Férreas Estatales

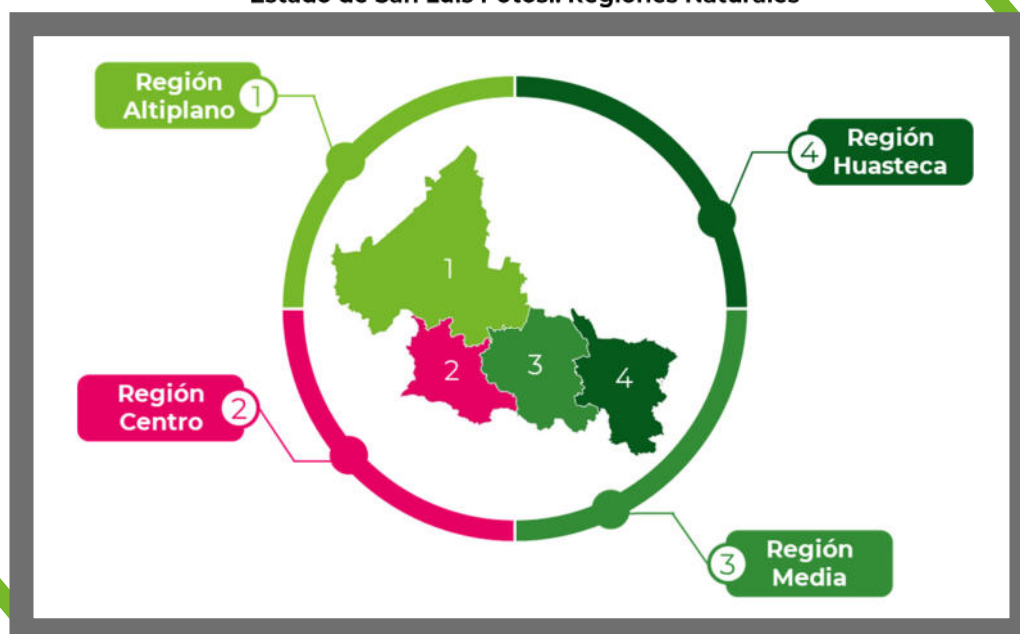


Fuente: Junta Estatal de Caminos de Gobierno del Estado de San Luis Potosí, 2022.

REGIONES NATURALES

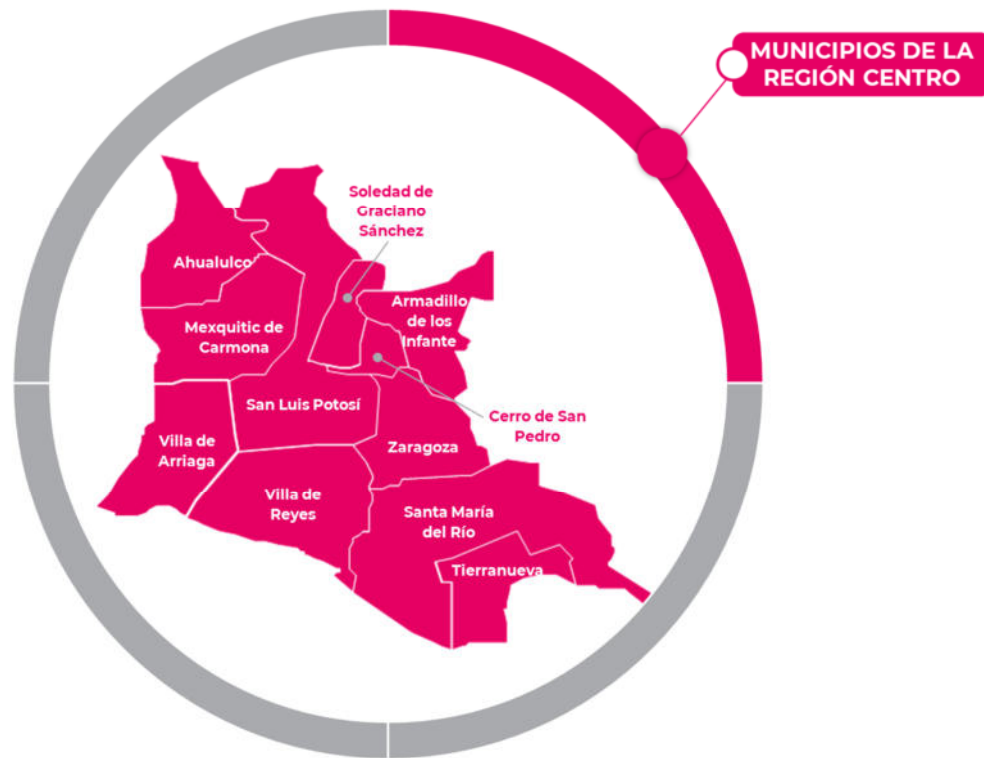
El Estado de San Luis Potosí es un área geográfica altamente diferenciada, que permite dividirlo en cuatro regiones naturales: centro, huasteca, altiplano y media.

Estado de San Luis Potosí. Regiones Naturales





MUNICIPIOS DE LA REGIÓN CENTRO



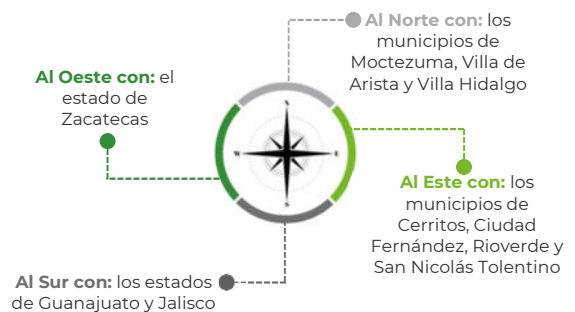
Esta región, por el personal ocupado, es esencialmente industrial, comercial y de servicios.

Aquí se genera el 91.8% del valor agregado censal bruto de la producción manufacturera, (Censos Económicos 2019, INEGI). Los principales subsectores manufactureros son: fabricación de equipo de transporte; fabricación de accesorios, aparatos eléctricos y equipo de generación de energía eléctrica; industrias metálicas básicas; industria alimentaria; e industria del plástico y el hule.

Municipios que la componen

| | |
|------------|-----------------------------|
| 001 | Ahualulco |
| 004 | Armadillo de los Infante |
| 009 | Cerro de San Pedro |
| 021 | Mexquitic de Carmona |
| 028 | San Luis Potosí |
| 032 | Santa María del Río |
| 035 | Soledad de Graciano Sánchez |
| 043 | Tierra Nueva |
| 046 | Villa de Arriaga |
| 050 | Villa de Reyes |
| 055 | Zaragoza |

Límites Geográficos



Superficie total de la región

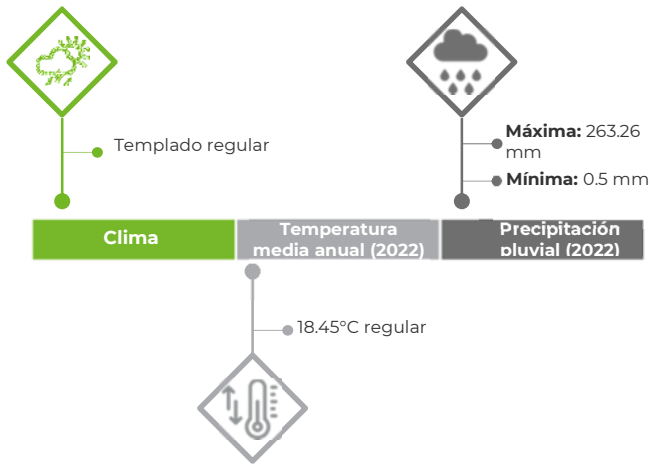
Su extensión territorial es de 8,878.1 Km², que equivalen al 14.5% de la superficie del Estado.

Altura sobre el nivel del mar


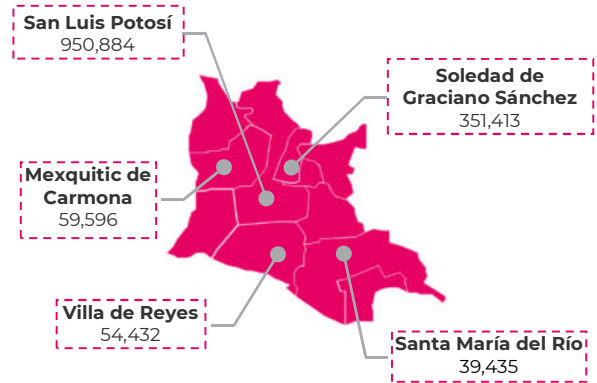
Las alturas de la región centro varían entre los 1,640 y 2,160 metros s.n.m.



Características Meteorológicas de la Región

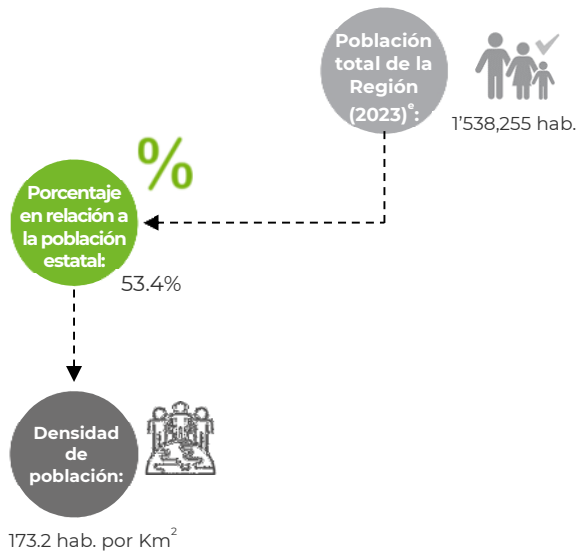


Principales Municipios, según población (2022) e/:



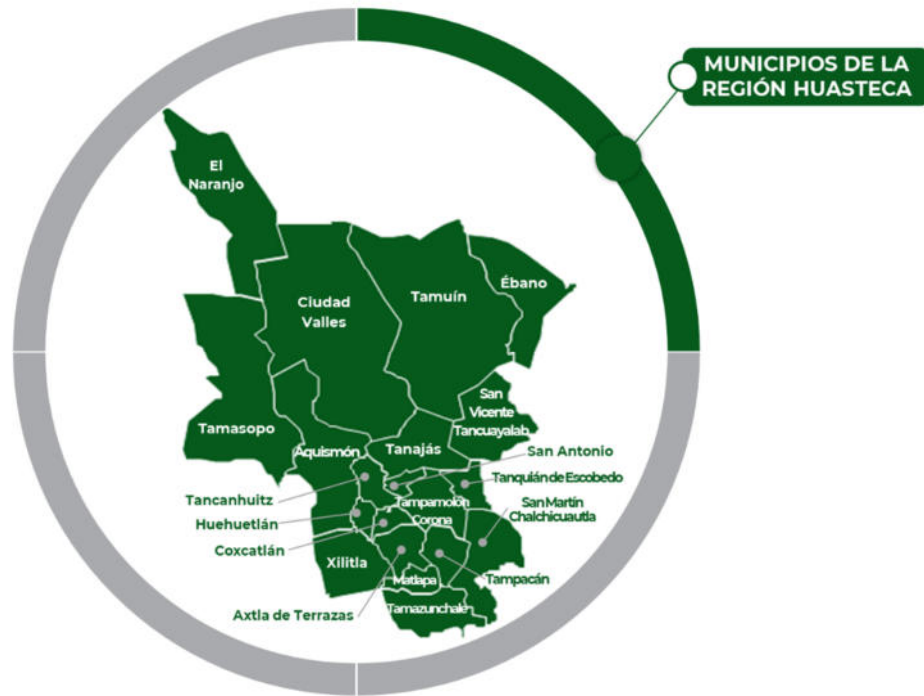
e./: Datos estimados.

Población





MUNICIPIOS DE LA REGIÓN HUASTECA



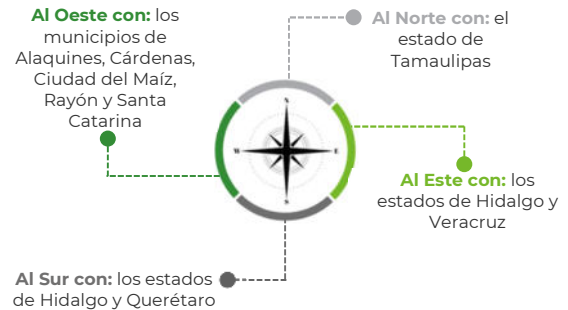
Esta región, por el personal ocupado, es esencialmente comercial e industrial.

Aquí se genera el 5.4% del valor agregado censal bruto de la producción manufacturera, (Censos Económicos 2019, INEGI). Los principales subsectores manufactureros son: industria alimentaria; fabricación de productos a base minerales no metálicos; y fabricación de prendas de vestir.

Municipios que la componen

| | |
|-----|---------------------------|
| 003 | Aquismón |
| 053 | Axtla de Terrazas |
| 013 | Ciudad Valles |
| 014 | Coxcatlán |
| 016 | Ébano |
| 058 | El Naranjo |
| 018 | Huehuetlán |
| 057 | Matlapa |
| 026 | San Antonio |
| 029 | San Martín Chalchicuautla |
| 034 | San Vicente Tancuayalab |
| 036 | Tamasopo |
| 037 | Tamazunchale |
| 038 | Tampacán |
| 039 | Tampamolón Corona |
| 040 | Tamuín |
| 012 | Tancanhuitz |
| 041 | Tanajás |
| 042 | Tanquián de Escobedo |
| 054 | Xilitla |

Límites Geográficos



Superficie total de la región

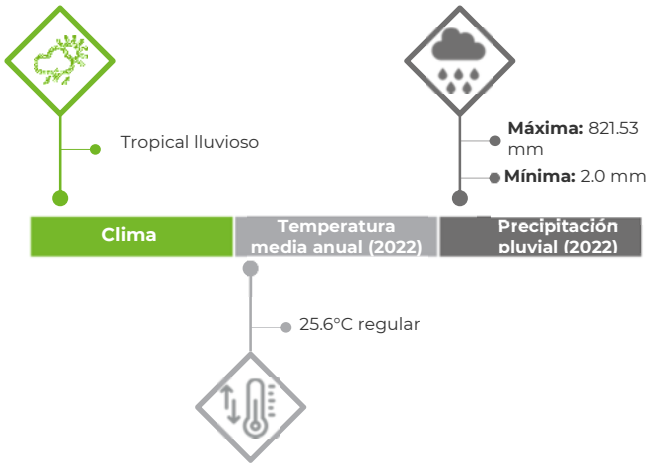
Su extensión territorial es de 11,258.9 Km², que equivalen a 18.4% de la superficie del Estado.

Altura sobre el nivel del mar

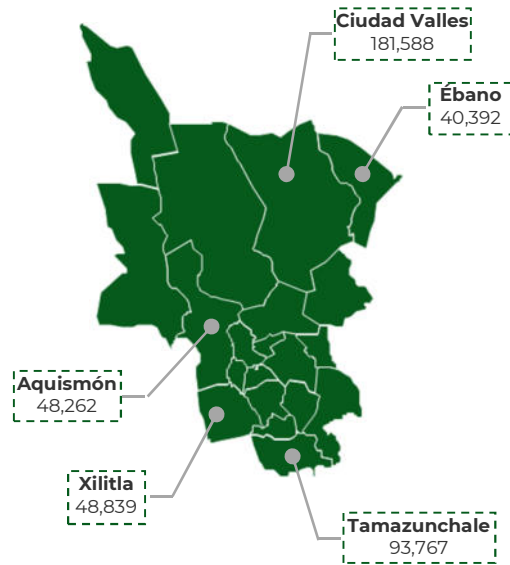
Las alturas de la región huasteca varían entre los 20 y 600 metros s.n.m.



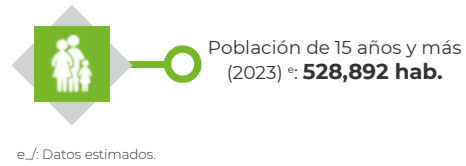
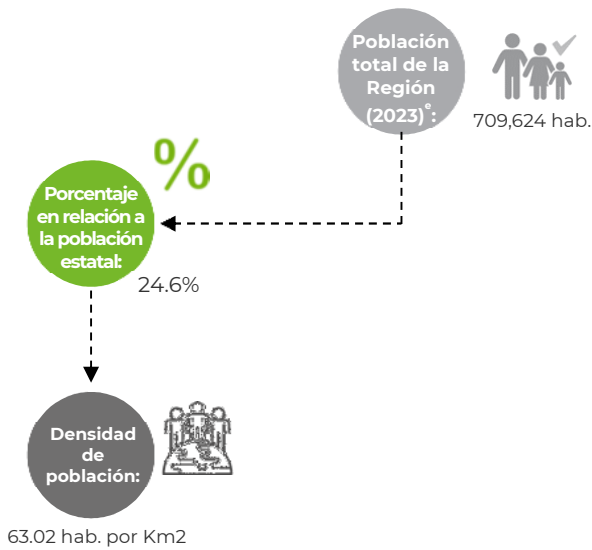
Características Meteorológicas de la Región



Principales Municipios, según población (2022) e:

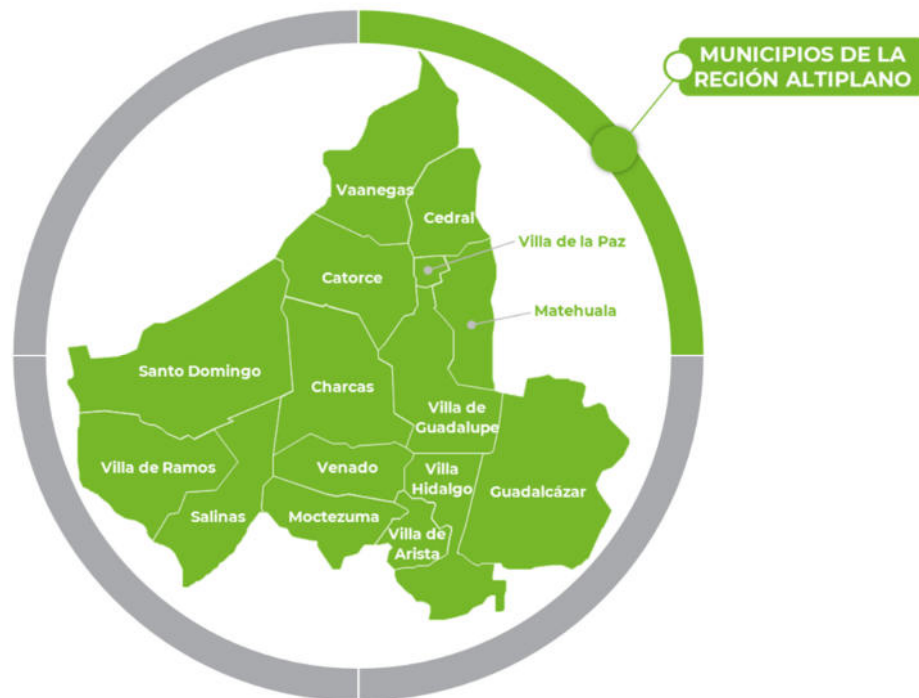


Población





MUNICIPIOS DE LA REGIÓN ALTIPLANO



Esta región es tradicionalmente comercial por el personal ocupado. Aquí se genera el 1.1% del valor agregado censal bruto de la producción manufacturera, (Censos Económicos 2019, INEGI). Los principales subsectores manufactureros son: industria alimentaria; fabricación de prendas de vestir; fabricación de productos textiles, excepto prendas de vestir; y fabricación de productos metálicos.

Municipios que la componen

| | |
|-----|--------------------|
| 006 | Catorce |
| 007 | Cedral |
| 015 | Charcas |
| 017 | Guadalcázar |
| 020 | Matehuala |
| 022 | Moctezuma |
| 025 | Salinas |
| 033 | Santo Domingo |
| 044 | Vaanegas |
| 045 | Venado |
| 056 | Villa de Arista |
| 047 | Villa de Guadalupe |
| 048 | Villa de La Paz |
| 049 | Villa de Ramos |
| 051 | Villa Hidalgo |

Límites Geográficos



Superficie total de la Región

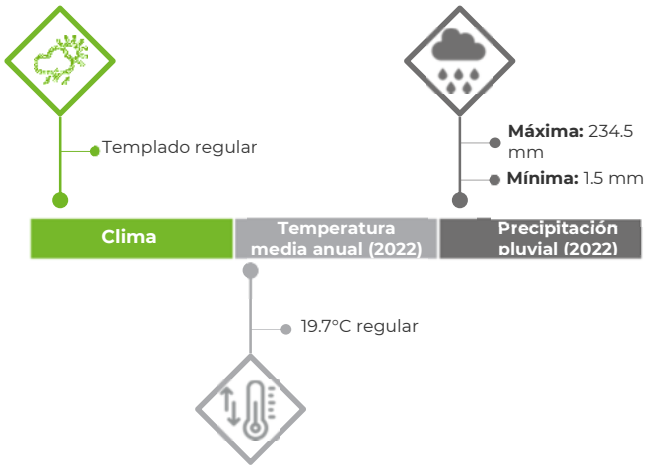
Su extensión territorial es de 28,394.8 Km², que equivalen a 46.4% de la superficie del Estado.

Altura sobre el nivel del mar

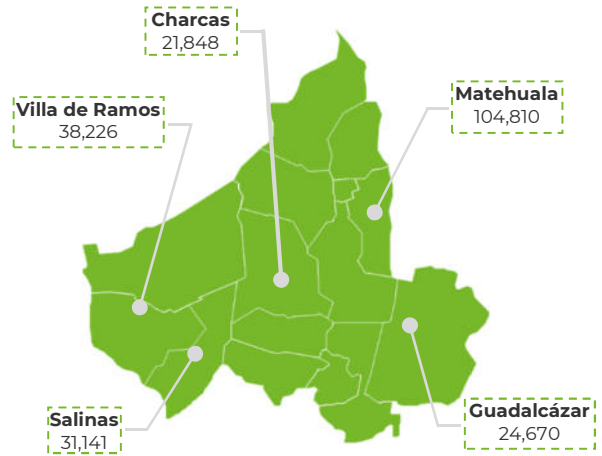
Las alturas de la región altiplano varían entre los 1,570 y 2,680 metros s.n.m.




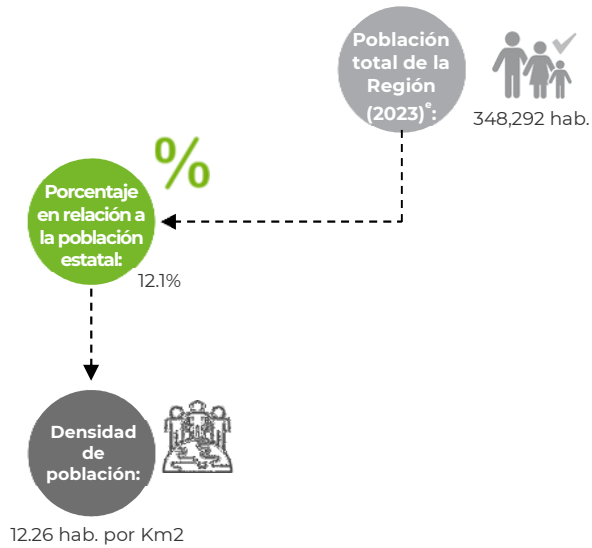
Características Meteorológicas de la Región



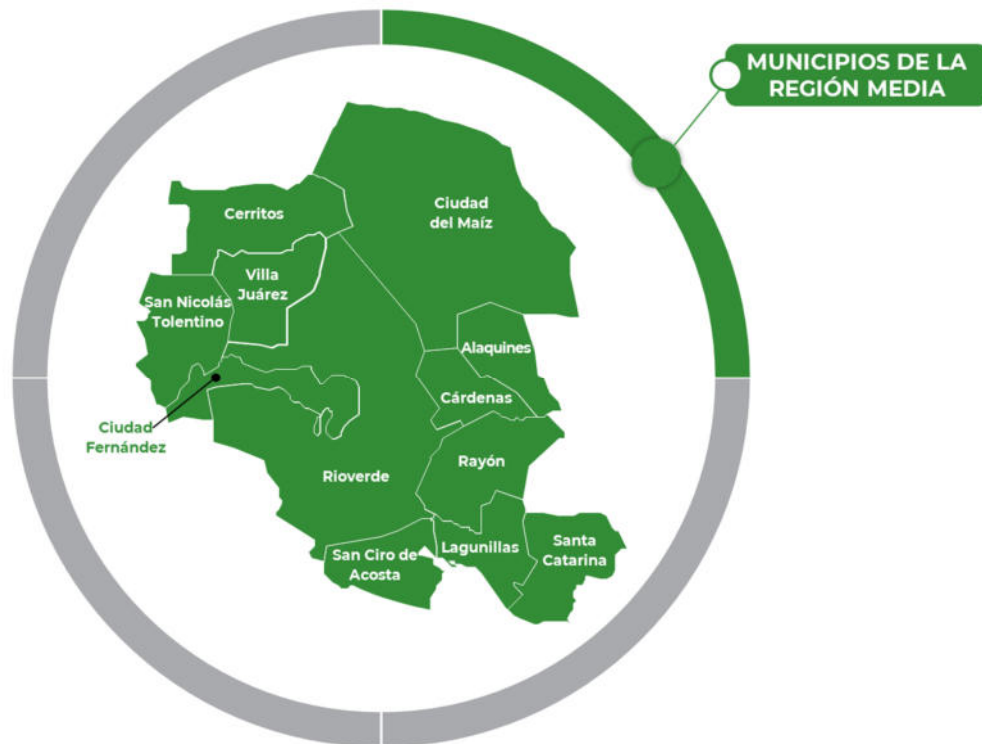
Principales Municipios, según población (2023) %:



Población



MUNICIPIOS DE LA REGIÓN MEDIA



Esta región es fundamentalmente comercial, por el personal ocupado. Aquí se genera el 1.7% del valor agregado censal bruto de la producción manufacturera, (Censos Económicos 2019, INEGI). Los principales subsectores manufactureros son: fabricación productos a base de minerales no metálicos; industria alimentaria; y fabricación de productos metálicos.

Municipios que la componen

| | |
|-----|-----------------------|
| 002 | Alaquines |
| 005 | Cárdenas |
| 008 | Cerritos |
| 010 | Ciudad del Maíz |
| 011 | Ciudad Fernández |
| 019 | Lagunillas |
| 023 | Rayón |
| 024 | Ríoverde |
| 027 | San Ciró de Acosta |
| 030 | San Nicolás Tolentino |
| 031 | Santa Catarina |
| 052 | Villa Juárez |

Límites Geográficos



Superficie total de la Región

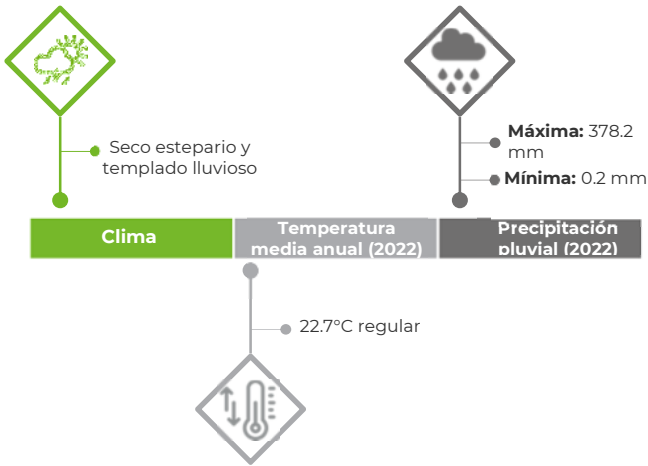
Su extensión territorial es de 12,606.2 Km², que equivalen a 20.6% de la superficie del Estado.

Altura sobre el nivel del mar

Las alturas de la región media varían entre los 840 y 1,460 metros s.n.m.



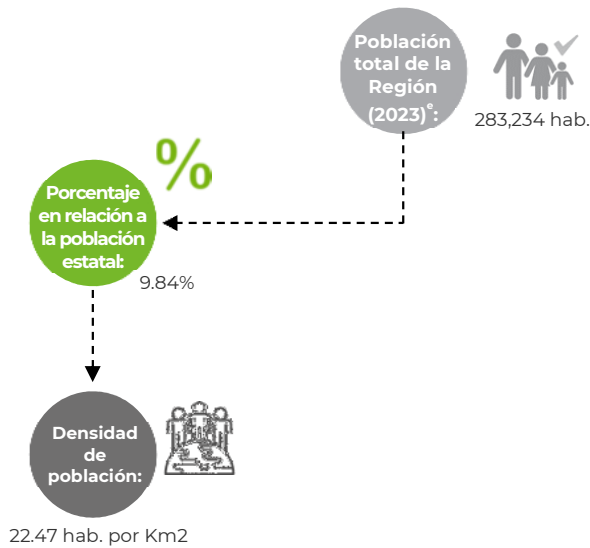
Características Meteorológicas de la Región



Principales Municipios, según población (2023) e/:



Población



e./: Datos estimados.



CARACTERÍSTICAS DE LAS PRINCIPALES ACTIVIDADES MANUFACTURERAS DEL ESTADO DE SAN LUIS POTOSÍ

En el Estado de San Luis Potosí, según los resultados definitivos de los Censos Económicos 2019, operan 9,962 empresas de la industria manufacturera (10.2% del total de las unidades), las cuales ofrecen empleo a 184,705 personas (33.3% del total).

En los Censos Económicos 2019 se destaca, en primer lugar, por el número de personal ocupado, la actividad de fabricación de partes para vehículos automotores con 56,200 empleados, le siguen la rama de elaboración de productos de panadería y tortillas con 10,315, fabricación de aparatos eléctricos de uso doméstico con 7,427, elaboración de azúcares, chocolates, dulces y similares con 7,175, fabricación de productos de plástico con 6,508, fabricación de otros equipos y accesorios eléctricos con 5,960, fabricación de productos de hierro y acero con 5,822, fabricación de productos de hule 5,057, industria de las bebidas con 4,418, fabricación de estructuras metálicas y productos de herrería con 4,161, fabricación de productos de cartón y papel con 3,925, confección de prendas de vestir con 3,903, fabricación de motores de combustión interna, turbinas y transmisiones 3,023, fabricación de tornillos con 2,881, y la matanza, empacado y procesamiento de carne de ganado, aves y otros animales comestibles 2,763. Estas empresas aportan el 70.1% de los 184,705 empleos que se generan en el Estado.

Por tamaño, las microempresas manufactureras (0 a 10 personas) representan el 12.3%, las pequeñas empresas (11 a 50 personas) registran el 5.9% del total de los puestos de trabajo, las medianas empresas (51 a 250 personas) participan con el 14.0% y las grandes empresas (251 en adelante) agrupan el 67.7% del total.

En general la mano de obra del Estado, y en particular a nivel industrial de la ciudad de San Luis Potosí, son ejemplarmente productivas y se encuentran en diversas especialidades. El clima obrero-patronal es garantía de estabilidad y concordia.

Las actividades manufactureras que a continuación se indican son las que destacan por sus ventajas comparativas y competitivas tanto a nivel nacional como en el Estado.

Esta información general puede ampliarse al nivel que se solicite.

Industria Alimentaria

La industria alimentaria tiene gran importancia en el Estado, por su derrama económica y número de empleos generados. Esta industria genera 28,486 empleos en sus 3,638 unidades económicas y aporta el 10.0% de la producción bruta total de la industria manufacturera en el Estado. Las ramas que muestran mayor participación en la producción de los alimentos por su personal ocupado son: elaboración de azúcares, chocolates, dulces y similares y la elaboración de productos de panadería y tortillas.

Las ramas alimenticias indicadas agrupan 2,985 unidades económicas que brindan empleo a 17,490 personas en el Estado.

El conglomerado industrial de empresas de alimentos se ubica fundamentalmente en los municipios de San Luis Potosí, Ciudad Fernández, Matehuala y Soledad de Graciano Sánchez (área conurbada con San Luis Potosí). Las empresas que exportan productos alimenticios lo hacen principalmente a Canadá, Colombia, Costa Rica, Estados Unidos de América, El Salvador, Guatemala, Nicaragua y Panamá.

Principales empresas manufactureras:

- ◆ Abastecedores Pecuarios Lozano, S.A. de C.V. (APELSA)
- ◆ Alimentos Avicen, S.A. de C.V.
- ◆ Alimentos La Concordia, S.A. de C.V.
- ◆ Alimentos Compeán, S.A. de C.V.
- ◆ Alimentos del Altiplano, S. de P.R. de R.L.
- ◆ Aromáticos la Victoria, S.A. de C.V.
- ◆ Aromáticos Químicos Potosinos, S.A. de C.V.
- ◆ Bachoco, S.A.
- ◆ Barcel, Planta Ricolino, S.A. de C.V.
- ◆ Barilla México, S.A. de C.V.
- ◆ Bimbo de San Luis Potosí, S.A. de C.V.
- ◆ Botanas RIC, S.A. de C.V.
- ◆ Botanas Briano
- ◆ Canel's, S.A. de C.V.
- ◆ Camo Procesadora de Carnes. S. de R.L.
- ◆ Concentrados Industriales, S.A. de C.V.
- ◆ Coral Internacional S.A. de C.V.
- ◆ Detersol, S.A. de C.V.
- ◆ Fábrica Coronado, S.A. de C.V.
- ◆ Fábrica de Chocolates La Frontera, S.A. de C.V.
- ◆ Fábrica de Chocolates y Dulces Costanzo, S.A. de C.V.
- ◆ Fideicomiso Ingenio Plan de San Luis, S.A. de C.V.
- ◆ Grupo Mexquitic, S.A. de C.V.
- ◆ Harinas San Luis, S.A. de C.V.
- ◆ Harinera Tepeyac, S.A. de C.V.
- ◆ Herdez, S.A. de C.V.
- ◆ Industrias Nitram, S.A. de C.V.
- ◆ Ingenio Alianza Popular, S.A. de C.V.
- ◆ Ingenio Plan de Ayala, S.A. de C.V.
- ◆ Ingenio San Miguel del Naranjo, S.A. de C.V.
- ◆ Innovation Packaging & Process, S.A. de C.V.
- ◆ Konos Kane del Centro, S.A. de C.V.
- ◆ La Costeña
- ◆ La Vencedora e Hijos, S.A. de C.V.
- ◆ La Zaragozana, S.A.
- ◆ Lácteos Industrializados y Postres del Potosí, S.A. de C.V.
- ◆ Lácteos y Helados San Miguel, S.A. de C.V.
- ◆ Las Sevillanas
- ◆ Leche Gota Blanca
- ◆ México Nestlé, S.A. de C.V.
- ◆ Mc Cormick de México
- ◆ Mondelez México, S. de R.L. de C.V.
- ◆ Obleas Matehuala
- ◆ Palsgaar Industri de México, S. de R.L. de C.V.
- ◆ Productos Carranco, S.A. de C.V.
- ◆ Productos de Leche Coronado, S.A. de C.V.
- ◆ Productos Don Tacho, S.A. de C.V.
- ◆ Productos Pecuarios Especializados, S.A. de C.V.
- ◆ Productos Ultra, S.A. de C.V.
- ◆ Productos V y L, S.A. de C.V. (Botanas Provi)
- ◆ Tangible Nous, S.A. de C.V.
- ◆ Unidad de Ganaderos Lecheros de Juárez, S.A. de C.V.



Principales productos:

- ◆ Aceite vegetal oleico.
- ◆ Aditivos.
- ◆ Alimentos.
- ◆ Alimentos líquidos ultrapasteurizados.
- ◆ Azúcar refinada, standard y melaza.
- ◆ Bases para helado, paletas, helados y yogurt helado.
- ◆ Bebidas no alcohólicas.
- ◆ Botanas.
- ◆ Cacahuates salados y enchilados.
- ◆ Café tostado molido y procesado.
- ◆ Cajeta.
- ◆ Caramelos macizos y suaves.
- ◆ Chicharrón de cerdo.
- ◆ Chicles.
- ◆ Chocolate para mesa.
- ◆ Chocolates.
- ◆ Churros rojos y verdes.
- ◆ Complementos proteicos.
- ◆ Concentrados para refrescos.
- ◆ Crema.
- ◆ Deshidratadora de vegetales.
- ◆ Dulces.
- ◆ Dulces de Leche.
- ◆ Dulces de leche, paletas, glorias, natillas y obleas.
- ◆ Fragancias.
- ◆ Frijol.
- ◆ Goma de mascar.
- ◆ Gomas.
- ◆ Grasa de sobrepeso para ganado.
- ◆ Haba salada y enchilada.
- ◆ Harina de trigo.
- ◆ Iniciador de pollo (engorda).
- ◆ Jalapeño.
- ◆ Juguetes de carnaza para perros.
- ◆ Mantequilla.
- ◆ Mole.
- ◆ Nopal.
- ◆ Nopales en salmuera.
- ◆ Orégano.
- ◆ Paletas.
- ◆ Panes y pasteles.
- ◆ Papas fritas.
- ◆ Pastas.
- ◆ Pastas para botanas.
- ◆ Pastillas refrescantes.
- ◆ Pellets para expandir.
- ◆ Productos alimenticios.
- ◆ Productos alimenticios emulsificantes.
- ◆ Productos y alimentos líquidos ultrapasteurizados.
- ◆ Productos confitados.
- ◆ Queso.
- ◆ Rines.
- ◆ Sabores naturales y de origen mexicano.

- ◆ Sales escarchantes.
- ◆ Salsas picantes.
- ◆ Tubitos para congelar.
- ◆ Vainilla líquida.
- ◆ Yogurt

Fabricación de equipo de transporte

Esta actividad es una de las más importantes en el Estado. Según el Censo Económico 2019 se tiene un registro de más de 61 mil empleos que se generan en sus 126 unidades económicas, además de aportar el 46.5% del valor de la producción bruta total de la industria manufacturera. El mayor número de personas ocupadas se encuentran en las ramas de fabricación de partes para vehículos automotores, fabricación de automóviles y camiones y fabricación de carrocerías y remolques.

A su vez, las autopartes son producidas por 102 empresas que emplean a más de 56 mil personas, que elaboran partes para vehículos automotores.

Las empresas de esta rama se ubican principalmente en el municipio de San Luis Potosí, Villa de Reyes, Matehuala, Charcas, Venado y exportan a Alemania, Argentina, Brasil, Canadá, Colombia, Corea del Sur, China, Chile, El Salvador, Ecuador, Emiratos Árabes, Estados Unidos de América, España, Francia, Guatemala, Honduras, Hungría, Inglaterra, India, Japón, Nicaragua, Panamá, Paraguay, Perú, Portugal, Reino Unido, República Checa, Singapur, Sudamérica, Suiza, Tailandia.

Principales empresas manufactureras:

- ◆ ABM Estampados, S.A. de C.V.
- ◆ Advanced Assembly Products de México, S. de R.L. de C.V.
- ◆ Aisan Autopartes México, S.A. de C.V.
- ◆ Altea Casting S.A. de C.V.
- ◆ AMI PPM de México, S.A. de C.V.
- ◆ Aplintec S.A. DE C.V.
- ◆ Arnecom Industrias, S.A. de C.V. (Planta Charcas)
- ◆ Arnecom Industrias, S.A. de C.V. (Planta Ciudad Valles)
- ◆ Arnecom Industrias, S.A. de C.V. (Planta Moctezuma)
- ◆ Arnecom Industrias, S.A. de C.V. (Planta Venado)
- ◆ Asiaway Automotive components México S. de R.L. de C.V.
- ◆ Automotive Seat Systems Dymos México, S. de R.L. de C.V.
- ◆ Automotive Bend de México S. de R.L. de C.V.
- ◆ Batz Mexicana, S.A. de C.V.
- ◆ Banner
- ◆ BMW, S.L.P., S.A. de C.V.
- ◆ Bombas Grundfos de México Manufacturing S.A. de C.V.
- ◆ BorgWarner Alternadores PDS, S. de R.L. de C.V.
- ◆ Camper's y Carrocerías Plus
- ◆ Caucho Metal Products México, S.A. de C.V. (CMP)
- ◆ Central Motor Wheels México, S.A. de C.V.
- ◆ Chuo Seiki
- ◆ Chunil México
- ◆ Compañía de Planeamiento Acústico, S. de R.L. de C.V.
- ◆ Contitech Mexicana, S.A. de C.V. (Planta Benecke Kaliko)
- ◆ Contitech Mexicana, S.A. de C.V. (Contitech Vibration Control)
- ◆ Constellium Automotive México
- ◆ Continental Automotive Mexicana S. de R.L. de C.V.



- ◆ Continental Contitech de México
- ◆ Cygnus Stamping
- ◆ Cummins Filtración, S. de R.L. de C.V.
- ◆ Daiei Stamping Mexicana, S.A. de C.V.
- ◆ Dayco Products, S.A. de C.V.
- ◆ Desarrollos Electromecánicos de San Luis, S.A. de C.V.
- ◆ Draexlmaier Components Automotive de México, S. de R.L. de C.V.
- ◆ DTR México San Luis Potosí, S.A. de C.V.
- ◆ Digit Automotive de México S.A. de C.V.
- ◆ Draxton San Luis Potosí S.A. de C.V.
- ◆ Daikin Manufacturing México S.A. de C.V. DBM Optix S.A. de C.V.
- ◆ Eaton Truck Components, S. de R.L. de C.V.
- ◆ EKK Eagle Industry México, S.A. de C.V.
- ◆ EMD Locomotive Company de México
- ◆ Equipos y Manufacturas T/A, S.A. de C.V.
- ◆ Espartec, S.A. de C.V.
- ◆ Estructuras Metálicas Prefabricadas, S.A. de C.V.
- ◆ Fagor Ederlan México, S.A. de C.V.
- ◆ Faurecia Exhaust Mexicana, S.A. de C.V.
- ◆ F.C.C. Automotive Parts de México
- ◆ Filtran San Luis Potosí, S. de R.L. de C.V.
- ◆ Flexitech Automotive México
- ◆ FNA Mechatronics México, S.A. de C.V.
- ◆ Fundición Industrial Potosina, S.A. de C.V.
- ◆ General Motors de México, S. de R.L. de C.V.
- ◆ Grupo Industrial C&F, S.A. de C.V.
- ◆ Grupo Simoledes
- ◆ Hansuh
- ◆ Hitchiner Manufacturing de México, S. de R.L. de C.V.
- ◆ Ibdien México, S.A. de C.V.
- ◆ IMPRO Industries México, S. de R.L. de C.V.
- ◆ Ingeniería de Productos Tamí, S. de R.L. de C.V.
- ◆ J.D. Norman Industries, S.A. de C.V.
- ◆ JNM de México SLP, S.A. de C.V.
- ◆ Jtekt Automotive México, S.A. de C.V.
- ◆ Keihin México, S.A. de C.V.
- ◆ KHC Corporation, S.A. de C.V.
- ◆ Kouo Joint México, S.A. de C.V.
- ◆ Kwang JIN S.L.P. México, S.A. de C.V.
- ◆ Lámparas GE Electric, S. de R.L. de C.V.
- ◆ Linc Logistics, S. de R.L. de C.V.
- ◆ Luminus México Trading, S.A. de C.V.
- ◆ Mayco Automotive Internacional
- ◆ Martinrea Automotive Structures
- ◆ Maxion Wheels de México, S. de R.L. de C.V.
- ◆ Merkle Korff Industries de México, S.A. de C.V.
- ◆ Jason Metalex
- ◆ Metalsa, S.A. de C.V.
- ◆ Metrican Estampados, S.A. de C.V.
- ◆ Mexican Steel Bar Precision, S.A. de C.V.
- ◆ Midori Auto Leather Mexicana, S.A. de C.V.
- ◆ Mitsumi Automotive de México, S.A. de C.V.
- ◆ Motherson Techno Precision México
- ◆ Musashi Auto Parts México, S.A. de C.V.

- ◆ Nal México
- ◆ NAX MFG, S.A. de C.V.
- ◆ Nidec Tosok de México, S.A. de C.V.:
- ◆ Nissin Manufactura de México, S.A. de C.V.
- ◆ Nitta Moore México
- ◆ North American Lighting México, S.A. de C.V. (Koito)
- ◆ Novotech Santa María
- ◆ Otscon México Manufacturing
- ◆ Peasa Autopartes, S.A. de C.V.
- ◆ PPM Industries de México
- ◆ Promotora de Manufacturas, S.A. de C.V. (HFI)
- ◆ PSC S&S Industries de México, S. de R.L. de C.V.
- ◆ Quin Decor México, S.A. de C.V.
- ◆ Remy Remanufacturing de México, S. de R.L. de C.V.
- ◆ Robert Bosch México Sistemas Automotrices, S.A. de C.V.
- ◆ Roche Shelter Service, S. de R.L. de C.V.
- ◆ Ronal San Luis, S.A. de C.V.
- ◆ San Luis Dasung, S.A. de C.V.
- ◆ Semaltec, S.A. de C.V.
- ◆ SIIX EMS México, S. de R.L. de C.V.
- ◆ Sistemas de Arneses K&S Mexicana, S.A. de C.V. (Planta Matehuala)
- ◆ Sistemas de Arneses K&S Mexicana, S.A. de C.V. (Planta Salinas de Hidalgo)
- ◆ SMR Automotive Visión Systems México, S.A. de C.V.
- ◆ STEMCO Productos Industriales de R.L. de C.V.
- ◆ Sun Metals Products de México S.A. de C.V.
- ◆ Suministros Básicos Industriales, S.A. de C.V.
- ◆ Taesung México, S. de R.L. de C.V.
- ◆ Target Robotics, S.A. de C.V.
- ◆ Techno State, S.A. de C.V.
- ◆ Teknia Automotive México, S.A. de C.V.
- ◆ Thyssenkrupp Bilstein Sasa, S. de R.L. de C.V.
- ◆ TI Group Automotive Systems, S. de R.L. de C.V.
- ◆ Tisamatic Aximus, S.A. de C.V.
- ◆ Topy Fasteners México, S.A. de C.V.
- ◆ Toyota Tsusho Processing de México, S.A. de C.V.
- ◆ Traktolamp, S.A. de C.V.
- ◆ Tratamientos Térmicos del Potosí
- ◆ Valeo Sistemas Eléctricos, S.A. de C.V. (División Transmisiones)
- ◆ Valeo Sistemas Eléctricos, S. de R.L. de C.V. (División Alternadores)
- ◆ Valeo Sistemas Eléctricos, S.A. de C.V. (División Térmico Motor)
- ◆ Valeo Sistemas Eléctricos, S.A. de C.V. (Wipper System)
- ◆ Vía Motors México
- ◆ Wabtec de México, S. de R.L. de C.V.
- ◆ Waukesha Metal Products de México, S.A. de C.V.

Principales productos:

- ◆ Accesorios interiores para vehículos automotores.
- ◆ Aislantes para aviones.
- ◆ Alternadores.
- ◆ Amortiguadores de aire.
- ◆ Amortiguadores de vibración.
- ◆ Aplicación de pintura electrostática en polvo.



- ◆ Árboles de Levas.
- ◆ Arnéses automotrices.
- ◆ Arnéses eléctricos y electrónicos.
- ◆ Asientos para automóviles.
- ◆ Autopartes eléctricas.
- ◆ Autopartes plásticas para interiores de vehículos.
- ◆ Autopartes.
- ◆ Balancines para camioneta.
- ◆ Bandas de transmisión.
- ◆ Bandas transportadoras.
- ◆ Barra de válvulas.
- ◆ Barras de suspensión.
- ◆ Bielas.
- ◆ Bicicletas, refacciones y sus partes.
- ◆ Bombas de gasolina.
- ◆ Calefactores.
- ◆ Carcazas.
- ◆ Carrocerías.
- ◆ Chasis.
- ◆ Clutches.
- ◆ Collarines.
- ◆ Componentes.
- ◆ Componentes para turbinas de avión.
- ◆ Conectores eléctricos.
- ◆ Cuello de ganso.
- ◆ Cuerpo de carrete múltiple de admisión.
- ◆ Cuerpos de aceleración.
- ◆ Dampers.
- ◆ Elevadores de vidrios.
- ◆ Empaques para compresor.
- ◆ Engranajes de transmisión.
- ◆ Ensambladora de automóviles.
- ◆ Ensambladora de partes automotrices (extintores para vehículos Nissan)
- ◆ Ensamble de piezas automotrices.
- ◆ Ensamble de transmisiones.
- ◆ Ensamblajes diversos.
- ◆ Estampados.
- ◆ Estampados de rondanas.
- ◆ Estampados en metales especiales.
- ◆ Estampados metálicos.
- ◆ Estructuras para asientos.
- ◆ Extrusión de plástico.
- ◆ Faros delanteros y traseros para vehículos automotores.
- ◆ Filtros.
- ◆ Frenos automotrices (Balatas).
- ◆ Frenos de disco.
- ◆ Frenos de tambor.
- ◆ Fundas para asientos automotrices.
- ◆ Herramentales.
- ◆ Insertos.
- ◆ Interiores de piel.
- ◆ Lainas.
- ◆ Láminas para frenos.
- ◆ Largueros.

- ◆ Manufactura de alternadores y marchas.
- ◆ Manufactura de productos metálicos.
- ◆ Manufactura de tanques.
- ◆ Maquinado de piezas metálicas.
- ◆ Metales ferrosos y no ferrosos.
- ◆ Motores diesel.
- ◆ Motores eléctricos.
- ◆ Motores eléctricos subfraccionados.
- ◆ Palancas de velocidades.
- ◆ Palancas para frenos.
- ◆ Paneles para autos.
- ◆ Partes automotrices plásticas.
- ◆ Partes de colisión.
- ◆ Partes de discos para clutch y embragues.
- ◆ Partes estampadas.
- ◆ Partes para asientos.
- ◆ Partes para faros automotrices.
- ◆ Pastas.
- ◆ Pedales.
- ◆ Piezas de inyección de plástico.
- ◆ Piezas metálicas troqueladas para vehículos automotrices.
- ◆ Piezas para turbina de avión.
- ◆ Piñones.
- ◆ Placa metálica.
- ◆ Poleas.
- ◆ Químicos.
- ◆ Quinta rueda.
- ◆ Radiadores y enfriadores de aceite para la industria automotriz.
- ◆ Reguladores de ventana manuales y eléctricos.
- ◆ Resortes.
- ◆ Rines de acero para automóviles y camiones ligeros.
- ◆ Rotores.
- ◆ Rotula de montaje.
- ◆ Sellos mecánicos.
- ◆ Sensores automotrices.
- ◆ Sistemas de escapes.
- ◆ Soportes de rueda.
- ◆ Soportes para motor.
- ◆ Tableros de control.
- ◆ Tanques de gasolina y partes estructurales.
- ◆ Tirones de arrastre.
- ◆ Tornillos.
- ◆ Tornillos con ojo.
- ◆ Transmisiones.
- ◆ Troquelados de piezas.
- ◆ Troquelados y maquinado.
- ◆ Válvulas selenoides.
- ◆ Yugos.

Fabricación de Productos Metálicos

Esta actividad se compone de 1,901 unidades económicas, genera 11,544 empleos, y participa con el 2.8% del valor de la producción bruta total de la industria manufacturera en el Estado.



El mayor número de personas ocupadas se encuentran en las ramas de fabricación de estructuras metálicas y productos de herrería con 1,433 unidades económicas y 4,161 personas ocupadas, le sigue la rama de maquinado de piezas metálicas y fabricación de tornillos con 365 unidades económicas y 2,881 empleos.

Las empresas de estas ramas se ubican principalmente en el municipio de San Luis Potosí, y exportan a Alemania, Argentina, Brasil, Canadá, Colombia, Chile, España, Estados Unidos de América, Canadá, Guatemala, Japón, Indonesia, India, Reino Unido, Suiza, Tailandia, Taiwán y Uruguay.

Principales empresas manufactureras:

- ◆ ABL-QIS México, S. de R.L. de C.V.
- ◆ Acellem, S.A. de C.V.
- ◆ Aceros Hércules, S.A. de C.V.
- ◆ Aceros Industriales Potosí, S. de R.L. de C.V.
- ◆ Aceros Prime, S. de R.L. de C.V.
- ◆ Aficen, S.A. de C.V.
- ◆ Afimsa, S.A. de C.V.
- ◆ Ampromex, S.A. de C.V.
- ◆ Andamios Atlas, S.A. de C.V.
- ◆ Alambres Potosí, S.A. de C.V.
- ◆ Aztek Technology & Machinery, S.A. de C.V.
- ◆ Ball Aerocan México, S.A. de C.V.
- ◆ Bodycotede S.L.P, S. de R.L. de C.V.
- ◆ Cascade Cartridge Internacional, S.A. de C.V.
- ◆ Casmaq Industries.
- ◆ Cercatex, S.A. de C.V.
- ◆ Cortinas de Seguridad Alba, S.A. de C.V.
- ◆ Cuprita Potosí, S.A.
- ◆ Dayco Products, S.A. de C.V.
- ◆ D.C. San Luis, S.A. de C.V.
- ◆ Daiei Stamping Mexicana, S.A. de C.V.
- ◆ EB Técnica Mexicana
- ◆ EJOT ATF Fasteners de México y Compañía, S. en C.
- ◆ Equipos Dinámicos de México, S.A. de C.V.
- ◆ Equipos y Manufacturas T/A, S.A. de C.V.
- ◆ E.R. Procesos, S.A. de C.V.
- ◆ Estampados y Matrices, S.A. de C.V.
- ◆ Estructuras Metálicas Prefabricadas, S.A. de C.V.
- ◆ Grupo Acerero, S.A. de C.V. (Malla Soldada)
- ◆ Hirotec México, S.A. de C.V.
- ◆ Industria de Estampaciones Metálicas, S.A. de C.V.
- ◆ Industria Selbor, S.A. de C.V.
- ◆ Ingeniería en Maquinados del Centro, S.A. de C.V.
- ◆ Inoxidables de San Luis, S.A. de C.V.
- ◆ Jemam Pintura en Polvo, S.A. de C.V.
- ◆ Magonza, S.A. de C.V.
- ◆ Mantenimiento Industrial y Mecánica, S.A. de C.V. (MIMSA)
- ◆ Manufacturas de Servicios de Precisión de San Luis, S.A. de C.V.
- ◆ Maquinados y Pailería del Centro, S.A. de C.V.
- ◆ Maquinados y Servicios Industriales Mayse.
- ◆ Maquinaria Pesada y Equipos, S.A. de C.V.
- ◆ Mecánica Gómez, S.A. de C.V.
- ◆ Metal Manufacturing Industries, S.A. de C.V.
- ◆ Metal Working Solution, S.A. de C.V.

- ◆ Metallic Tech Plating Group, S.A. de C.V.
- ◆ Metokote de México, S. de R.L. de C.V.
- ◆ Metrican y Estampados, S.A. de C.V.
- ◆ Mills Products de México, S.A. de C.V.
- ◆ Nidex Tosok de México
- ◆ Norton Galvanoplastia, S.A. de C.V.
- ◆ Pailería de San Luis Potosí, S.A. de C.V.
- ◆ Portinox México, S.A. de C.V.
- ◆ Procesa Acero, S.A. de C.V.
- ◆ Procesos Electroforéticos, S.A. de C.V.
- ◆ Procesos Electrolíticos S. de R.L. de C.V. (PROEL)
- ◆ PSMP de México, S.A. de C.V.
- ◆ RAM, S.A. de C.V.
- ◆ Royal Border, S.A. de C.V.
- ◆ San Luis Metal Forming, S.A. de C.V.
- ◆ Semaltec, S.A. de C.V.
- ◆ Sierra Manufacturing, S.A. de C.V.
- ◆ Surtec & Suzuki Technology Mexicana
- ◆ Talleres Castillo, S.A. de C.V.
- ◆ Talleres Industriales Potosinos, S.A. de C.V.
- ◆ Talumex, S. de R.L. de C.V.
- ◆ Technoplan, S.A. de C.V.
- ◆ Thielmann México, S.A. de C.V.
- ◆ Troplam Industries, S. de R.L. de C.V.
- ◆ Tskei Molding, S.A. de C.V.
- ◆ Vye Coatings México, S.A. de C.V.
- ◆ Wabtec de México, S. de R.L. de C.V.
- ◆ World Wide Tool Centro, S.A. de C.V.

Principales productos:

- ◆ Accesorios para filtros prensa.
- ◆ Alambre galvanizado.
- ◆ Alambre recocido y de púas.
- ◆ Aleaciones de zinc, plata, estaño, fosfatos y níquel.
- ◆ Aplicación de pintura líquida y en polvo.
- ◆ Aplicación de pintura electroestática a partes automotrices.
- ◆ Barriles de acero inoxidable para cerveza.
- ◆ Bombas.
- ◆ Carcazas maquinadas para transmisión de camiones pesados.
- ◆ Cartuchos deportivos.
- ◆ Cartuchos industriales de varios calibres.
- ◆ Cercas.
- ◆ Clavos.
- ◆ Componentes de acero para válvulas.
- ◆ Cortinas de acero.
- ◆ Ductos para control de emisiones.
- ◆ Electro pintura.
- ◆ Ensamblajes para equipos de bombeo.
- ◆ Ensamblajes y piezas metálicas para la industria.
- ◆ Envases de aluminio para aerosol.
- ◆ Equipos de acero para procesos relacionados con la industria.
- ◆ Fabricación de estampados.
- ◆ Fabricación de productos metálicos.
- ◆ Fundición y fabricación de hierro gris, bronce y aluminio.



- ◆ Insertos de carburo.
- ◆ Insertos de cerámica.
- ◆ Inyección de plástico, punzados y troquelados.
- ◆ Jaladeras para línea blanca.
- ◆ Malla ciclónica.
- ◆ Malla de alambre.
- ◆ Mantenimiento mecánico.
- ◆ Manufactura de piezas metálicas de precisión.
- ◆ Maquilado de pintura en polvo.
- ◆ Maquinado de piezas metálicas.
- ◆ Maquinado en CNC.
- ◆ Marcos de acero contra incendios, de seguridad y blindados.
- ◆ Pailería.
- ◆ Palanquilla relaminable.
- ◆ Partes de cabinas de ferrocarril.
- ◆ Partes maquinadas y troqueladas de fabricación especializada.
- ◆ Partes para válvulas de frenado de locomotora.
- ◆ Partes y componentes.
- ◆ Patines (estructura de soporte para compresores o bombas).
- ◆ Piezas metálicas para automóviles.
- ◆ Piezas metálicas para la industria.
- ◆ Placa de acero inoxidable.
- ◆ Productos estampados.
- ◆ Puertas de acero contra incendios, de seguridad y blindados.
- ◆ Puertas para metros.
- ◆ Punzonados.
- ◆ Racks automotrices.
- ◆ Rampas para discapacitados.
- ◆ Recubrimientos.
- ◆ Rejas.
- ◆ Sistema de secado con UV.
- ◆ Tanques para almacenamiento de líquidos.
- ◆ Tornillos.
- ◆ Tornillos para clutch de los carros.
- ◆ Troquelados.
- ◆ Tubos formados.
- ◆ Varilla corrugada.

Industrias metálicas básicas

Esta actividad se compone de 64 unidades económicas, genera 9,104 empleos, y participa con el 11.4% del valor de la producción bruta total de la industria manufacturera en el Estado.

El mayor número de personas ocupadas se encuentran en las ramas de Fabricación de productos de hierro y acero con 39 unidades económicas y 5,822 personas ocupadas, le sigue la rama de Moldeo por fundición de piezas metálicas con 13 unidades económicas y 1,163 empleos.

Principales empresas manufactureras:

- ◆ Aceros DM, S.A. de C.V.
- ◆ Aceros Hércules, S.A. de C.V.
- ◆ Aceros Industriales del Potosí, S. de R.L. de C.V.
- ◆ Aceros San Luis, S.A. de C.V.
- ◆ Aceros Tangamanga, S.A. de C.V.

- ◆ Ampromex, S.A. de C.V.
- ◆ ArcelorMittal Tailored Blanks SLP Operaciones, S.A. de C.V.
- ◆ Arco Metal, S.A. de C.V.
- ◆ Auma Sucursal San Luis, S.A. de C.V.
- ◆ Bend All Automotive, S de R.L de C.V.
- ◆ Bodycote de SLP, S. de R.L. de C.V.
- ◆ Ecsar de México, S. de R.L. de C.V.
- ◆ ER-MA SLP, S.A. de C.V.
- ◆ Fischer Mexicana, S. A. de C.V.
- ◆ FMT Tooling Systems, S. de R.L. de C.V.
- ◆ Fundación Industrial Potosina, S.A. de C.V.
- ◆ Grupo Acerero, S. A. de C. V.
- ◆ Grupo Acerero, S.A. de C.V. (Fondería)
- ◆ Grupo Acerero, S.A. de C.V. (Siderúrgica)
- ◆ Industrial Blaju, S.A. de C.V.
- ◆ Industrial Minera México, S.A. de C.V.
- ◆ Maquinados Industriales Ayala, S.A. de C.V.
- ◆ Metal Manufacturing Industries, S.A. de C.V.
- ◆ Nacional de Cobre, S.A. de C.V. (Planta Cupro San Luis)
- ◆ Naapsco, S.A, de C.V.
- ◆ Nissin Manufactura de México, S.A. de C.V.
- ◆ Outokumpu Mexinox, S.A. de C.V.
- ◆ Posco MPPC, S.A. de C.V.
- ◆ Productos Especializados de Acero, S.A. de C.V.
- ◆ Roche Shelter Services, S. de R.L. de C.V.
- ◆ Ram Cast, S.A. de C.V.
- ◆ Suacero, S.A. de C.V.
- ◆ Talumex, S de R.L de C.V.
- ◆ Tisamatic, S. de R.L. de C.V.
- ◆ Tubesa, S.A. de C.V.
- ◆ Tylsa, S.A. de C.V.
- ◆ Versisa, S.A. de C.V.

Principales productos:

- ◆ Acero en general.
- ◆ Acero inoxidable.
- ◆ Aceros inoxidables planos laminados en frío.
- ◆ Adaptador caliper.
- ◆ Anillos.
- ◆ Alambión.
- ◆ Bujes.
- ◆ Coraza para el motor de arranque.
- ◆ Discos para frenos.
- ◆ Equipos especializados.
- ◆ Estructuras metálicas.
- ◆ Fundidora y laminadora de hierro.
- ◆ Maquilado de acero.
- ◆ Minería de zinc.
- ◆ Nariz para el motor de arranque.
- ◆ Palanquilla relaminable.
- ◆ Partes de motor.
- ◆ Partes de transmisión.
- ◆ Perfiles.



- ◆ Piezas fundición.
- ◆ Plomo afinado.
- ◆ Plomo antimonial.
- ◆ Poleas.
- ◆ Poleas dentadas.
- ◆ Procesamiento de acero.
- ◆ Retenes.
- ◆ Rotores para frenos
- ◆ Tubería de acero al carbono.
- ◆ Tubería cuadrada y rectangular de acero.
- ◆ Tubería de acero.
- ◆ Tubería de acero inoxidable.
- ◆ Tubería de cobre y sus aleaciones.
- ◆ Tubería y objetos similares de acero inoxidable.
- ◆ Varilla corrugada.

Fabricación de accesorios, aparatos eléctricos y equipo de generación de energía eléctrica

Esta actividad se compone de 33 empresas que proporcionan empleo a 15,704 personas, y generan el 7.9% del valor de la producción bruta total de la industria manufacturera en el Estado.

Por rama, la producción bruta total resulta principalmente de la fabricación de aparatos eléctricos de uso doméstico, fabricación de otros equipos y accesorios eléctricos y fabricación de equipo de generación y distribución de energía eléctrica. Estas 28 unidades generan 15,655 empleos.

La mayoría de las empresas que fabrican equipo de generación eléctrica se encuentran en el municipio de San Luis Potosí, Matehuala y Mexquitic de Carmona, y sus productos son exportados a Alemania, Arabia Saudita, Argentina, Brasil, Canadá, Chile, Colombia, Corea del Sur, Costa Rica, El Salvador, Estados Unidos de América, India, Italia, Inglaterra, Nicaragua, República Dominicana, Panamá, Países Bajos, Pakistán, Perú, Taiwán, Singapur y Venezuela.

Principales empresas manufactureras:

- ◆ ABB México, S.A. de C.V.
- ◆ Acumuladores Potosinos, S.A. de C.V.
- ◆ Borg Warner Componentes PDS, S. de R.L. de C.V.
- ◆ Conductores Mexicanos Eléctricos y de Telecomunicaciones, S.A. de C.V. (Planta Latincasa)
- ◆ Conductores Monterrey, S. A. de C. V. (Planta San Luis)
- ◆ Cummins Grupo Industrial, S. de R.L. de C.V.
- ◆ E.B. Técnica Mexicana, S.A. de C.V.
- ◆ Eldemex, S.A. de C.V.
- ◆ Elster Solutions, S.A. de C.V.
- ◆ Fuentes de Manufacturas de México, S. de R.L. de C.V.
- ◆ Industrias Selbor, S.A. de C.V.
- ◆ Interruptores de México, S.A. de C.V.
- ◆ Inyexsa, S.A. de C.V.
- ◆ Leiser, S. de R.L. de C. V.
- ◆ MCM Américas, S.A. de C.V.
- ◆ Merkle Korff Industries de México, S.A. de C.V.
- ◆ Metalor Technologies Operations México, S.A. de C.V.

- ◆ Powprod de México, S. de R.L. de C.V.
- ◆ Prodamex, S.A. de C.V.
- ◆ Schweltzer Engineering Laboratories, S.A. de C.V.
- ◆ SIIX EMS México, S. de R.L. de C.V.
- ◆ Taesung México, S. de R.L. de C.V.
- ◆ Teka Mexicana, S.A. de C.V.
- ◆ Zoppas Industries de México, S.A. de C.V.

Principales productos:

- ◆ Accesorios.
- ◆ Alambres.
- ◆ Arnéses eléctricos.
- ◆ Cables de baja tensión para transmisión de energía eléctrica 600 volts.
- ◆ Cables para energía eléctrica.
- ◆ Campanas.
- ◆ Centros de carga de distribución.
- ◆ Compresores para refrigeradores.
- ◆ Componentes.
- ◆ Construcción
- ◆ Dispositivos eléctricos de alumbrado automotriz.
- ◆ Electrodomésticos.
- ◆ Electromecánicos.
- ◆ Equipos para la industria.
- ◆ Estufas.
- ◆ Fregaderos.
- ◆ Hornos.
- ◆ Interruptores eléctricos.
- ◆ Llaves mezcladoras.
- ◆ Motores eléctricos.
- ◆ Motores para lavadoras.
- ◆ Parrillas.
- ◆ Resistencias eléctricas.
- ◆ Restauradores eléctricos.
- ◆ Switches.

Fabricación de productos a base de minerales no metálicos

Esta actividad cuenta con 597 unidades económicas, aporta 7,359 empleos y genera el 4.1% del valor de la producción bruta total de la industria manufacturera en el Estado.

Sus principales ramas son fabricación de productos a base de arcillas y minerales refractarios, fabricación de cemento y productos de concreto y la fabricación de vidrio y productos de vidrio, las cuales emplean a 5,908 personas en sus 498 empresas.

Esta industria se encuentra fundamentalmente en el municipio de San Luis Potosí. Las exportaciones, en su mayoría, se dirigen a Estados Unidos de América, Costa Rica y Cuba.

Principales empresas manufactureras:

- ◆ AGC Automotive México, S. de R.L. de C.V.
- ◆ Aislantes Minerales, S.A. de C.V.



- ◆ Cerámica Potosina de Construcción, S.A. de C.V.
- ◆ Fábrica de Envases de Vidrio del Potosí, S.A. de C.V.
- ◆ Gemtron de México, S.A. de C.V.
- ◆ Industrial Vidriera del Potosí, S.A. de C.V.
- ◆ Latioamericana de Concretos de San Luis, S.A. de C.V.
- ◆ Manufacturas Vitromex, S.A. de C.V.
- ◆ Nitropiso, S.A. de C.V.
- ◆ Nuart Decorativos, S.A. de C.V.
- ◆ Porcelanite Lamosa, S.A. de C.V.
- ◆ PSC S&S Industries de México, S. de R.L. de C.V.
- ◆ Revestimientos Porcelanite Lamosa, S.A. de C.V.
- ◆ Saint Gobain-Gypsum, S.A. de C.V.
- ◆ SMA Abrasives Corpotations, S.A. de C.V.
- ◆ System Norte América, S.A. de C.V.

Principales productos:

- ◆ Aislantes térmicos acústicos.
- ◆ Envases de vidrio.
- ◆ Falsos techos de yeso.
- ◆ Figuras decorativas de yeso.
- ◆ Parrillas de refrigeradores.
- ◆ Pegayeso.
- ◆ Perfilería de acero galvanizado.
- ◆ Pisos cerámicos.
- ◆ Pisos cerámicos esmaltados.
- ◆ Productos de lana mineral.
- ◆ Recubrimiento cerámico.
- ◆ Vidrio.
- ◆ Vidrio templado.
- ◆ Yeso.

Minería

La extracción minera es una actividad importante en el Estado. Se compone de 139 empresas que generan 4,843 empleos, y que explotan minerales tanto metálicos como no metálicos.

Al inicio del 2023, el Estado de San Luis Potosí ocupa el sexto lugar nacional en la producción metalúrgica y destaca en la producción nacional de minerales metálicos y no metálicos, en el orden siguiente.

Primer Lugar en la producción de fluorita, siendo el yacimiento más grande del mundo segundo lugar de la producción minero en cobre, sexto lugar en producción de zinc, noveno lugar en producción en plata, décimo lugar en producción de plomo.

En la producción de otros minerales no metálicos ocupa primer lugar en producción de zeolita, segundo lugar en producción de yeso, quinto en sílice, sexto en arcillas, arena, calcita y grava, séptimo en tepetate y el noveno en producción de dolomita.

Las empresas mineras se encuentran distribuidas principalmente en los municipios de San Luis Potosí, Zaragoza, Villa de la Paz, Santo Domingo, Charcas, Cerro de San Pedro, Cedral, Ciudad Valles, Tamuín, Catorce, Tierra Nueva y Guadalupe. Sus exportaciones las realizan hacia todo. Sus exportaciones las realizan hacia todo el Continente Americano, Asia y Europa.

Principales empresas:

- ◆ Acero Prime S de R.L. de CV.
- ◆ Aldrett Hermanos S.A. de C.V.
- ◆ Cal Química Mexicana, S.A. de C.V. Unidad 1
- ◆ Cal Química Mexicana, S.A. de C.V. Unidad 2
- ◆ Cía. Minera TTT S.A. de C.V.
- ◆ Lajas y Canteras de la Región, S.A. de C.V.
- ◆ Cementos Mexicanos, S.A. de C.V.
- ◆ Cementos Moctezuma, S.A. de C.V.
- ◆ Fosfatos Tricálcicos, S.A. de C.V.
- ◆ Grupo Empresarial Laja de los Charcos, S. de R.L. de IP de C.V.
- ◆ Industrial Minera México, S.A. de C.V.
- ◆ Industrializadora de Caliza, S.A. de C.V.
- ◆ Lajas y Canteras del Arco, S.A. de C.V.
- ◆ Mármoles y Ónix de San Luis, S.A. de C.V.
- ◆ Koura Global, S.A. de C.V.
- ◆ Minera Agua Tierra, S.A. de C.V.
- ◆ Minera Apolo, S.A. de C.V.
- ◆ Minera Catanava, S.A.
- ◆ Minera Electrum, S.A. de C.V.
- ◆ Minera Hochschild México S.A. de C.V.
- ◆ Minera Loma Negra, S.A. de C.V.
- ◆ Minera San Xavier, S.A. de C.V. En proceso de restauración
- ◆ Mina San Francisco, S.A. de C.V.
- ◆ Minexplot, S. de R.L. de C.V.
- ◆ Negociación Minera Santa María de La Paz y Anexas, S.A. de C.V.
- ◆ Nuar Decoraciones, S.A. de C.V.
- ◆ PAGET Southern Resources, S. de R.L. de C.V.
- ◆ Pétreos y Derivados Regionales, S.A. de C.V.
- ◆ Pórfidos de San Luis, S. de R.L. de C.V.
- ◆ Proyectos de Metales y Minerales Sony SA de CV
- ◆ Revestimientos Lamosa, S.A. de C.V.
- ◆ Ríos Industrias, S.A. de C.V.
- ◆ Saint Gobain Gybson, S.A. de C.V.
- ◆ Silicas Potosí, S.A. de C.V.
- ◆ Triturados Cedral, S.A. de C.V.
- ◆ Triturados Incasa, S.A. de C.V.
- ◆ Triturados Valles, S.A. de C.V.
- ◆ Vitromex, S.A. de C.V.
- ◆ Yesos Especializados de México, S.A. de C.V.
- ◆ Yeso y Mármoles Zacarías, S.A. de C.V.
- ◆ Yesos San Luis, S.A. de C.V.

Principales productos:

- ◆ Agregados Pétreos.
- ◆ Antimonio.
- ◆ Arcillas para cerámica y alfarería.
- ◆ Arenas silicas.
- ◆ Bentonita.
- ◆ Cal.
- ◆ Canteras de ornato.
- ◆ Carbonato de calcio.
- ◆ Cemento Pórtland.

- ◆ Caolín
- ◆ Cerámica.
- ◆ Cobre.
- ◆ Dolomita.
- ◆ Estanato de sodio y potasio.
- ◆ Fluorita.
- ◆ Fosforita.
- ◆ Gravas y Arenas.
- ◆ Manganeso.
- ◆ Mármol.
- ◆ Ónix.
- ◆ Oro.*
- ◆ Plata.
- ◆ Plomo.
- ◆ Plafones y tablaroca.
- ◆ Pórfidos rojos.
- ◆ Sal.
- ◆ Sílice.
- ◆ Soldadura y aleaciones estaño-plomo.
- ◆ Yeso.
- ◆ Zinc.

Principales empresas exploradoras:

- ◆ Altiplano Godsilver Servicios
- ◆ Aquaterra Resources Inc.
- ◆ Cal Química Mexicana, S.A. de C.V. Unidad 1
- ◆ Cal Química Mexicana, S.A. de C.V. Unidad 2
- ◆ Cía. Minera Las Cuevas, S.A. de C.V.
- ◆ Fosfatos Tricálcicos, S.A. de C.V.
- ◆ Koura Global, S.A. de C.V.
- ◆ Microtalca, S.A. de C.V.
- ◆ Minera Hochschild México, S.A. de C.V.
- ◆ Minera Real Bonanza, S.A. de C.V.
- ◆ Minera San Xavier, S.A. de C.V. En proceso de restauración
- ◆ Minexplot, S. de R.L. de C.V.
- ◆ Negociación Minera Santa María de la Paz y Anexas, S.A. de C.V.
- ◆ Paget Southern Resources, S. de R.L. de C.V.
- ◆ Restauradora de Minas de Catorce, S.A. de C.V.
- ◆ Saint-Gobain Gypsum, S.A. de C.V.
- ◆ Sominomet de San Luis, S.A. de C.V.
- ◆ Yesera Monterrey, S.A. de C.V.

ECONOMÍA

SECRETARÍA DE DESARROLLO
ECONÓMICO



Segunda Parte



Municipio de San Luis Potosí



- Generalidades del Municipio de San Luis Potosí [41]
- Límites Geográficos [41]
- Localización Geográfica [41]
- Superficie Total del Municipio [41]
- Altura Sobre el Nivel del Mar [41]
- Tipo de Suelo Predominante [41]
- Topografía [41]
- Características Metereológicas del Municipio [42]
- Población [42]
- Mano de Obras y Salarios [42]
- Educación y Capacitación Técnica [43]
- Principales Escuelas Técnicas [43]
- Principales Universidades e Institutos Tecnológicos y Escuelas de Estudios Superiores [47]
- Principales Escuelas de Arte [55]
- Principales Escuelas de Idiomas [56]
- Principales Escuelas de Cómputo [56]
- Actividad Económica y Principales Productos [56]
- Área de Mercado Potencial [56]
- Comunicaciones y Transportes [58]
- Distancia por Carretera [58]
- Autotransporte [58]
- Ferrocarriles [58]
- Líneas Ferroviarias [59]
- Distancia por Ferrocarril [59]
- Aeropuerto [59]
- Telecomunicaciones [60]
- Periódicos [61]



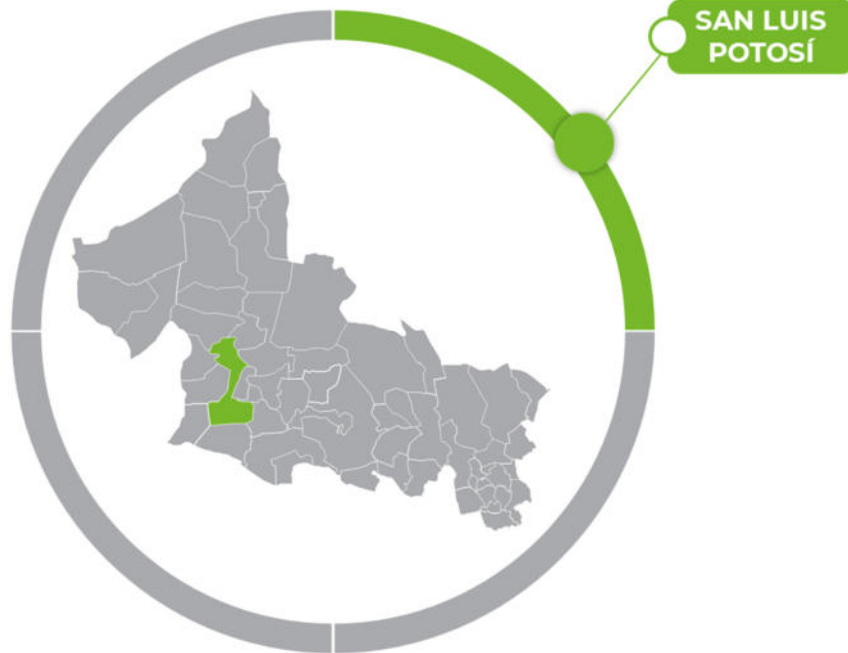
Municipio de San Luis Potosí



- Hidrología [61]
 - Agua [61]
- Energía Eléctrica [63]
- Combustibles y Lubricantes [64]
 - Vivienda [65]
- Costo de Construcción [65]
 - Servicios Bancarios [65]
- Principales Servicios en el Municipio [65]
- Servicios Hospitalarios y Asistenciales [66]
 - Principales Hoteles y Moteles [67]
 - Principales Restaurantes [67]
 - Recreativos [68]
- Principales Clubes y Asociaciones Sociales, Culturales y Deportivas [68]
 - Principales Asociaciones Profesionales [69]
 - Asociaciones Empresariales [69]
- Principales Mercados y Centros Comerciales [70]
 - Iglesias [70]
 - Bibliotecas [70]
- Aspectos de la Industria en el Municipio de San Luis Potosí [70]
- Empresas de diferentes sectores que operan en las Zonas y Parques Industriales San Luis Potosí y Del Potosí [71]
- Empresas Manufactureras en operación en las Zonas y Parques Industriales [71]
 - Empresas con Convenio y/o Autorizadas [73]
- Principales Empresas en Operación en el Municipio de San Luis Potosí [75]
- Principales Empresas Exportadoras en el Municipio de San Luis Potosí [76]
 - Decreto de la Zona Industrial de San Luis Potosí [78]
 - Decreto de la Zona Industrial del Potosí [78]
- Decreto de la Ampliación de la Zona Industrial del Potosí [79]



PERFIL INDUSTRIAL DEL MUNICIPIO DE SAN LUIS POTOSÍ



GENERALIDADES DEL MUNICIPIO DE SAN LUIS POTOSÍ

En 1592 se fundó San Luis Minas del Potosí. Originalmente minero, hoy es esencialmente comercial, de servicios e industrial. Por orden de importancia, la ocupación se concentra en el sector terciario, secundario y primario.

LIMITES GEOGRÁFICOS



LOCALIZACIÓN GEOGRÁFICA

San Luis Potosí está situado entre los 22°09'05" de latitud Norte, y los 100°58'37" de longitud Oeste.

SUPERFICIE TOTAL DEL MUNICIPIO

La extensión territorial del municipio de San Luis Potosí es de 1,482 Km², que equivalen a 2.4% de la superficie del Estado.

ALTURA SOBRE EL NIVEL DEL MAR

La ciudad de San Luis Potosí se encuentra a una altura media de 1,864 metros s.n.m.

TIPO DE SUELO PREDOMINANTE

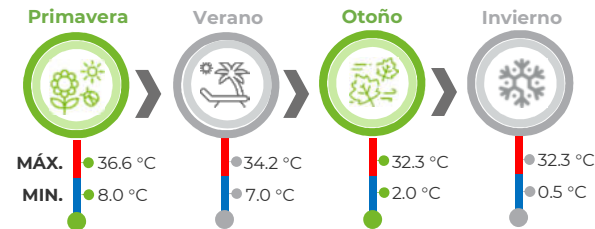
Son suelos aluviales ausentes de roca. Se encuentran riolitas sedimentarias asociadas con conglomerado. Su suelo es potencialmente pecuario, y se explota la actividad agrícola.

TOPOGRAFÍA

La topografía en donde se encuentra localizada la ciudad de San Luis Potosí es plana, con una ligera pendiente de Suroeste y Noroeste.

CARACTERÍSTICAS METEOROLÓGICAS DEL MUNICIPIO

Temperatura:



Meses con mayor precipitación: mayo, junio, julio, agosto y septiembre.

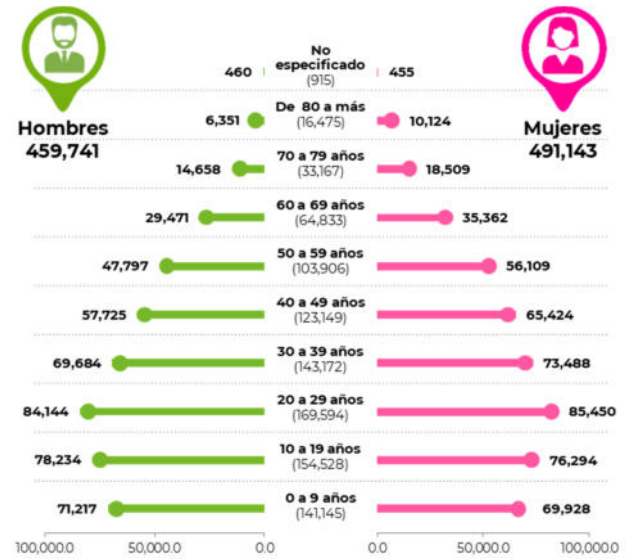
POBLACIÓN

Población del municipio:

| AÑO | TOTAL | URBANA | RURAL |
|-------|---------|---------|--------|
| 1950 | 155,238 | 129,002 | 26,236 |
| 1960 | 193,670 | 164,360 | 29,310 |
| 1970 | 267,951 | 230,039 | 37,912 |
| 1980 | 406,630 | 370,426 | 36,204 |
| 1990 | 525,733 | 495,927 | 29,806 |
| 1995 | 625,466 | 595,093 | 30,373 |
| 2000 | 670,532 | 638,122 | 32,410 |
| 2005 | 730,950 | 698,986 | 31,964 |
| 2010 | 772,604 | 736,907 | 35,697 |
| 2015 | 824,229 | 787,115 | 37,114 |
| 2020 | 911,908 | 874,911 | 36,997 |
| 2021° | 927,151 | 889,535 | 37,615 |
| 2022° | 935,251 | 897,307 | 37,944 |
| 2023° | 950,884 | 912,306 | 38,578 |

e: Datos estimados. Fuente: Censo de Población y Vivienda, 1950, 1960, 1970, 1980, 1990, 2000, 2010 y 2020. II Conteo de Población y Vivienda, 1995, 2005 y Encuesta Intercensal 2015. INEGI.

Pirámide de edades (2023°):

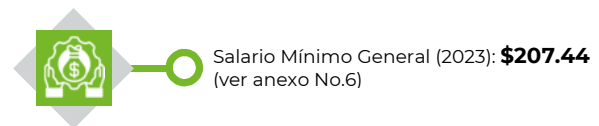


e./: Estimación de la Secretaría de Desarrollo Económico.

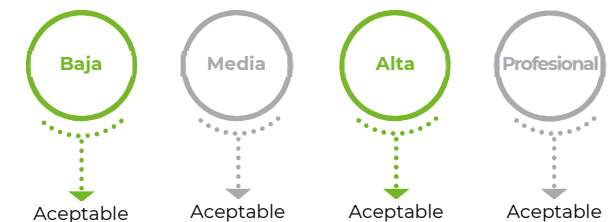
MANO DE OBRA Y SALARIOS

| | 2023° |
|----------------------------|---------|
| Población de 15 años y más | 754,387 |
| Ocupados | 457,264 |

e./: Estimación de la Secretaría de Desarrollo Económico.



Disponibilidad de mano de obra según su grado de calificación:





EDUCACIÓN Y CAPACITACIÓN TÉCNICA*

| | No. de escuelas |
|--|-----------------|
| Inicial Escolarizada | 30 |
| Inicial no Escolarizada | 33 |
| Educación Especial | 28 |
| Preescolar | 440 |
| Primaria | 418 |
| Secundaria | 209 |
| Capacitación para el Trabajo ^{1/} | 46 |
| Bachillerato General | 104 |
| Bachillerato Tecnológico | 23 |
| Profesional Técnico | 1 |
| Normal Licenciatura | 1 |

^{1/}: Capacitación para el Trabajo no registra Estadística de Inicio de Cursos. Las cifras reportadas corresponden a fin de ciclo escolar 2020-2021.

PRINCIPALES ESCUELAS TÉCNICAS

San Luis Potosí cuenta con instituciones especializadas donde se adiestra en varios niveles e idiomas. La capacitación de técnicos para la industria se realiza principalmente a través de los centros de enseñanza públicos y privados en las especialidades siguientes:

◆ Bachillerato Tecnológico de San Luis Potosí

| | No. de alumnos |
|--|----------------|
| Total | 66 |
| • Bachillerato Tecnológico en Máquinas de Combustión Interna | 66 |

◆ Centro de Bachillerato Tecnológico Agropecuario No. 196 (Villa de Pozos)

| | No. de alumnos |
|--|----------------|
| Total | 570 |
| Bachillerato Tecnológico con Especialidad Técnica Agropecuaria en: | |
| • Administración de Recursos Humanos | 161 |
| • Agropecuario | 82 |
| • Mantenimiento Industrial | 216 |
| • Ofimático | 111 |

◆ Centro de Bachillerato Tecnológico Industrial y de Servicios No. 121

| | No. de alumnos |
|---|----------------|
| Total | 2,148 |
| Bachillerato Tecnológico con Especialidad Técnica en: | |
| • Administración de Recursos Humanos | 529 |
| • Electrónica | 263 |
| • Mantenimiento Automotriz | 252 |
| • Mantenimiento Industrial | 419 |
| • Mecatrónica | 421 |
| • Programación | 264 |

◆ Centro de Bachillerato Tecnológico Industrial y de Servicios No. 125

| | No. de alumnos |
|---|----------------|
| Total | 1,493 |
| Bachillerato Tecnológico con Especialidad Técnica en: | |
| • Administración de Recursos Humanos | 240 |
| • Enfermería General | 424 |
| • Laboratorista Químico | 210 |
| • Logística | 208 |
| • Programador | 411 |

◆ Centro de Bachillerato Tecnológico Industrial y de Servicios No. 131

| | No. de alumnos |
|---|----------------|
| Total | 1,417 |
| Bachillerato Tecnológico con Especialidad Técnica en: | |
| • Administración de Recursos Humanos | 199 |
| • Contabilidad | 184 |
| • Construcción | 208 |
| • Trabajo Social | 209 |
| • Producción Industrial de Alimentos | 318 |
| • Programación | 175 |
| • Mantenimiento Automotriz | 124 |

◆ Centro de Capacitación para el Trabajo Industrial No. 181

| | No. de alumnos |
|---------------------|----------------|
| Total | 15,605 |
| • Administración | 15 |
| • Agropecuario | 8 |
| • Artesanal | 4,278 |
| • Automotor | 631 |
| • Asistencia Social | 127 |
| • Comunicación | 675 |
| • Educación | 72 |

| | No. de alumnos |
|-------------------------------------|----------------|
| • Electricidad | 161 |
| • Electrónica | 62 |
| • Equipos y Sistemas | 171 |
| • Imagen y Bienestar | 3,409 |
| • Industrial | 1,284 |
| • Metalmecánica | 52 |
| • Otros cursos CAE | 1,443 |
| • Proceso de Productos Industriales | 144 |
| • Salud | 378 |
| • Tecnologías de la Información | 796 |
| • Turismo | 1,169 |
| • Vestidos y Textiles | 740 |

◆ **Centro de Estudios Tecnológicos, Industrial y de Servicios No. 125 (Fracc. Sauzalito)**

| | No. de alumnos |
|--------------------------------------|----------------|
| Total | 1,493 |
| • Administración de Recursos Humanos | 240 |
| • Enfermería General | 424 |
| • Laboratorista Químico | 210 |
| • Logística | 208 |
| • Programación | 411 |

◆ **Centro de Estudios Tecnológicos de Vehículos Automotores, S.C.**

| | No. de alumnos |
|--|----------------|
| Total | 33 |
| • Técnico Profesional en Gasolina y Diésel | 33 |

◆ **Colegio de Bachilleres No. 01 (Mpio. de Soledad de Graciano Sánchez)**

| | No. de alumnos |
|---|----------------|
| Total | 2,910 |
| Con Capacitación para el Trabajo en: | |
| • Administración | 414 |
| • Contabilidad | 391 |
| • Diseño | 209 |
| • Diseño Gráfico | 207 |
| • Laboratorista Químico | 856 |
| • Tecnologías de la Información y la Comunicación | 423 |
| • Turismo | 410 |

◆ **Colegio de Bachilleres No. 17 (Plantel San Luis I Pavón. Mpio. de Soledad de Graciano Sánchez)**

| | No. de alumnos |
|---|----------------|
| Total | 1,647 |
| Con Capacitación para el Trabajo en: | |
| • Administración | 325 |
| • Diseño | 145 |
| • Diseño Gráfico | 175 |
| • Laboratorista Químico | 337 |
| • Tecnologías de la Información y la Comunicación | 330 |
| • Turismo | 335 |

◆ **Colegio de Bachilleres No. 19 (Plantel San Luis II Tangamanga)**

| | No. de alumnos |
|---|----------------|
| Total | 1,846 |
| Con Capacitación para el Trabajo en: | |
| • Administración | 384 |
| • Contabilidad | 346 |
| • Diseño | 194 |
| • Diseño Gráfico | 192 |
| • Laboratorio Químico | 378 |
| • Tecnologías de la Información y la Comunicación | 352 |

◆ **Colegio de Bachilleres No. 25 (Plantel San Luis III Satélite)**

| | No. de alumnos |
|---|----------------|
| Total | 1,772 |
| Con Capacitación para el Trabajo en: | |
| • Administración | 338 |
| • Diseño | 173 |
| • Diseño Gráfico | 196 |
| • Laboratorista Químico | 343 |
| • Tecnologías de la Información y la Comunicación | 339 |
| • Turismo | 383 |

◆ **Colegio de Bachilleres No. 26 (Plantel San Luis IV Halcones)**

| | No. de alumnos |
|--------------------------------------|----------------|
| Total | 2,488 |
| Con Capacitación para el Trabajo en: | |
| • Administración | 371 |
| • Contabilidad | 289 |
| • Diseño | 136 |
| • Diseño Gráfico | 232 |
| • Laboratorista Químico | 359 |
| • Nutrición | 395 |



| | No. de alumnos |
|---|----------------|
| • Tecnologías de la Información y la Comunicación | 336 |
| • Turismo | 340 |

◆ **Colegio de Bachilleres No. 28 (Plantel San Luis V)**

| | No. de alumnos |
|---|----------------|
| Total | 2,827 |
| Con Capacitación para el Trabajo en: | |
| • Administración de Empresas | 408 |
| • Contabilidad | 407 |
| • Diseño | 198 |
| • Diseño Gráfico | 211 |
| • Laboratorio Químico | 407 |
| • Tecnologías de la Información y la Comunicación | 792 |
| • Turismo | 404 |

◆ **Colegio de Estudios Científicos y Tecnológicos del Estado de San Luis Potosí (Plantel I Lomas del Mezquital)**

| | No. de alumnos |
|---|----------------|
| Total | 1,124 |
| Bachillerato Tecnológico con Especialidad Técnica en: | |
| • Logística (Turno Matutino) | 125 |
| • Logística (Turno Vespertino) | 103 |
| • Procesos de Gestión Administrativa (Turno Matutino) | 136 |
| • Procesos de Gestión Administrativa (Turno Vespertino) | 106 |
| • Producción Industrial (Turno Matutino) | 137 |
| • Producción Industrial (Turno Vespertino) | 228 |
| • Puericultura (Turno Matutino) | 184 |
| • Puericultura (Turno Vespertino) | 105 |

◆ **Colegio de Estudios Científicos y Tecnológicos del Estado de San Luis Potosí (Plantel II Real de Minas)**

| | No. de alumnos |
|--|----------------|
| Total | 1,429 |
| Bachillerato Tecnológico con Especialidad Técnica en: | |
| • Electrónica (Turno Matutino) | 115 |
| • Electrónica (Turno Vespertino) | 194 |
| • Mecatrónica (Turno Matutino) | 257 |
| • Mecatrónica (Turno Vespertino) | 254 |
| • Soporte y Mantenimiento de Equipo Cómputo (Turno Matutino) | 249 |
| • Soporte y Mantenimiento de Equipo Cómputo (Turno Vespertino) | 195 |
| • Ventas (Turno Matutino) | 152 |
| • Ventas (Turno Vespertino) | 113 |

◆ **Colegio de Estudios Científicos y Tecnológicos del Estado de San Luis Potosí (Plantel III Nuevo Progreso)**

| | No. de alumnos |
|---|----------------|
| Total | 1,404 |
| Bachillerato Tecnológico con Especialidad Técnica en: | |
| • Mantenimiento Industrial (Turno Matutino) | 298 |
| • Mantenimiento Industrial (Turno Vespertino) | 278 |
| • Procesos de Gestión Administrativa (Turno Matutino) | 154 |
| • Procesos de Gestión Administrativa (Turno Vespertino) | 143 |
| • Radiología e Imagen (Turno Matutino) | 272 |
| • Radiología e Imagen (Turno Vespertino) | 259 |

◆ **Colegio de Estudios Científicos y Tecnológicos del Estado de San Luis Potosí (Plantel IX Bocas)**

| | No. de alumnos |
|---|----------------|
| Total | 224 |
| Bachillerato Tecnológico con Especialidad Técnica en: | |
| • Mantenimiento Industrial | 73 |
| • Soporte y Mantenimiento de Equipo de Cómputo | 80 |
| • Ventas | 71 |

◆ **Colegio de Estudios Científicos y Tecnológicos del Estado de San Luis Potosí (Plantel X Escalerillas)**

| | No. de alumnos |
|---|----------------|
| Total | 487 |
| Bachillerato Tecnológico con Especialidad Técnica en: | |
| • Acuicultura | 74 |
| • Acuicultura de Aguas Continentales | 25 |
| • Comercio Exterior | 115 |
| • Logística | 145 |
| • Puericultura | 128 |

◆ **Colegio Nacional de Educación Profesional Técnica No. 43 (Plantel Ing. Manuel Moreno Torres)**

| | No. de alumnos |
|------------------------------|----------------|
| Total | 840 |
| Profesional Técnico en: | |
| • Electromecánica Industrial | 205 |
| • Máquinas-Herramienta | 364 |
| • Productividad Industrial | 271 |

◆ **Colegio Nacional de Educación Profesional Técnica No.205 (Plantel San Luis Potosí del Mpio. de Soledad de Graciano Sánchez)**

| | No. de alumnos |
|---------------------------|----------------|
| Total | 960 |
| Profesional Técnico en: | |
| • Alimentos y Bebidas | 280 |
| • Asistente Directivo | 275 |
| • Electricidad Industrial | 405 |

◆ **Escuela "Cartago"**

| | No. de alumnos |
|--------------------------|----------------|
| Total | 131 |
| Bachillerato Técnico en: | |
| • Comunicación | 33 |
| • Programación | 39 |
| • Trabajo Social | 59 |

◆ **Escuela Mecánica Especializada Talento Automotriz (EMETA)**

| | No. de alumnos |
|---|----------------|
| Total | 86 |
| Bachillerato Tecnológico con Especialidad Técnica en: | |
| • Máquinas de Combustión Interna | 86 |

◆ **Escuela Secundaria Técnica No. 1**

| | No. de alumnos |
|---|----------------|
| Total | 351 |
| • Circuitos Electrónicos | 53 |
| • Diseño Arquitectónico | 93 |
| • Diseño y Mecánica Automotriz | 55 |
| • Máquinas y Herramientas y Sistemas de Control | 91 |
| • Ofimática | 59 |

◆ **Escuela Secundaria Técnica No. 35**

| | No. de alumnos |
|---------------------------|----------------|
| Total | 762 |
| • Administración Contable | 85 |
| • Diseño Arquitectónico | 86 |
| • Informática | 240 |
| • Mecánica Automotriz | 195 |
| • Ofimática | 156 |

◆ **Escuela Secundaria Técnica No. 39 "Ricardo Macías Salinas"**

| | No. de alumnos |
|---|----------------|
| Total | 332 |
| • Confección de Vestido e Industria Textil | 68 |
| • Diseño Arquitectónico | 69 |
| • Diseño de Estructuras Metálicas | 65 |
| • Diseño y Mecánica Automotriz | 66 |
| • Electrónica, Comunicación y Sistemas de Control | 64 |

◆ **Escuela Secundaria Técnica No. 42**

| | No. de alumnos |
|---|----------------|
| Total | 695 |
| • Confección del Vestido e Industrial Textil | 210 |
| • Diseño de Estructuras Metálicas | 180 |
| • Máquinas y Herramientas y Sistemas de Calidad | 148 |
| • Ofimática | 157 |

◆ **Escuela Secundaria Técnica No. 43**

| | No. de alumnos |
|---|----------------|
| Total | 454 |
| • Carpintería e Industria de la Madera | 113 |
| • Confección de Vestido e Industria Textil | 171 |
| • Máquinas y Herramientas y Sistemas de Control | 170 |

◆ **Escuela Secundaria Técnica No. 65**

| | No. de alumnos |
|---|----------------|
| Total | 528 |
| • Confección del Vestido e Industria Textil | 128 |
| • Electrónica | 51 |
| • Informática | 153 |
| • Ofimática | 196 |

◆ **Escuela Secundaria Técnica No. 67**

| | No. de alumnos |
|----------------------------------|----------------|
| Total | 768 |
| Especialidad Técnica no definida | 768 |

◆ **Escuela Secundaria Técnica No. 68**

| | No. de alumnos |
|---|----------------|
| Total | 1,225 |
| • Diseño y Mecánica Automotriz | 306 |
| • Electrónico, Comunicación y Sistemas de Control | 209 |
| • Informática | 428 |
| • Ofimática | 282 |



◆ **Escuela Secundaria Técnica No. 69**

| | No. de alumnos |
|---|----------------|
| Total | 903 |
| • Confección del Vestido e Industria Textil | 127 |
| • Informática | 295 |
| • Máquinas y Herramientas | 163 |
| • Ofimática | 318 |

◆ **Escuela Secundaria Técnica No. 86**

| | No. de alumnos |
|---|----------------|
| Total | 930 |
| • Informática | 512 |
| • Máquinas y Herramientas y Sistemas de Control | 190 |
| • Ofimática | 228 |

◆ **Escuela Secundaria Técnica No. 88**

| | No. de alumnos |
|---|----------------|
| Total | 487 |
| • Electrónica, Comunicación y Sistemas de Control | 195 |
| • Informática | 292 |

◆ **Escuela Secundaria Técnica No. 90**

| | No. de alumnos |
|-------------------------|----------------|
| Total | 472 |
| • Habilidades Digitales | 472 |

◆ **Escuela Técnica en Vehículos a Gasolina y Diesel**

| | No. de alumnos |
|------------------------------------|----------------|
| Total | 33 |
| • Reparación de Motores a Diesel | 12 |
| • Reparación de Motores a Gasolina | 21 |

◆ **Instituto Salesiano Carlos Gómez**

| | No. de alumnos |
|---|----------------|
| Total | 435 |
| Bachillerato Tecnológico con Especialidad Técnica en: | |
| • Computación | 81 |
| • Electrónica | 59 |
| • Informática Administrativa | 94 |
| • Laboratorista Químico | 115 |
| • Mecánica | 86 |

◆ **Unidad de Capacitación Centro de Entrenamiento Técnico Toyota**

| | No. de alumnos |
|---------------------------------|----------------|
| Total | 631 |
| • Asistencia Social | 15 |
| • Automotor | 20 |
| • Comunicación | 116 |
| • Electricidad | 10 |
| • Equipos y Sistemas | 23 |
| • Imagen y Bienestar Personal | 42 |
| • Industrial | 29 |
| • Otros Cursos CAE | 342 |
| • Tecnologías de la Información | 34 |

◆ **Unidad de Capacitación para el Trabajo Móvil Centro**

| | No. de alumnos |
|---------------------------------|----------------|
| Total | 1,425 |
| • Artesanal | 341 |
| • Automotor | 238 |
| • Comunicación | 75 |
| • Imagen y Bienestar Personal | 202 |
| • Otros Cursos CAE | 256 |
| • Salud | 40 |
| • Tecnologías de la Información | 145 |
| • Turismo | 46 |
| • Vestido y Textil | 82 |

◆ **Unidad de Capacitación Soledad de Graciano Sánchez Centro de Entrenamiento Técnico en Logística**

| | No. de alumnos |
|---------------------------------|----------------|
| Total | 1,939 |
| • Administración | 12 |
| • Automotor | 1,752 |
| • Equipos y Sistemas | 12 |
| • Otros Cursos CAE | 79 |
| • Tecnologías de la Información | 84 |

PRINCIPALES UNIVERSIDADES E INSTITUTOS TECNOLÓGICOS Y ESCUELAS DE ESTUDIOS SUPERIORES

◆ **Universidad Autónoma de San Luis Potosí**

| | No. de alumnos |
|----------------------|----------------|
| Total | 26,568 |
| • Total Licenciatura | 24,470 |
| • Total Especialidad | 604 |
| • Total Doctorado | 468 |
| • Total Maestría | 1,026 |

Agronomía (Municipio de Soledad de Graciano Sánchez)

| Licenciatura: | |
|---|-----|
| • Ing. Agroecología | 104 |
| • Ing. Agronómica en Recursos | 31 |
| • Ing. Agrónomo en Producción de Invernaderos | 150 |
| • Ing. Agrónomo Fitotecnista | 133 |
| • Ing. Agrónomo Zootecnista | 246 |
| • Ing. Forestal | 63 |
| • Médico Veterinario y Zootecnista | 356 |
| Maestría: | |
| • Ciencias Agropecuarias | 17 |
| Doctorado: | |
| • Ciencias Agropecuarias | 19 |

Ciencias de la Información

| Licenciatura: | |
|---|-----|
| • Archivología | 1 |
| • Gestión de la Información | 124 |
| • Gestión Documental y Archivística | 155 |
| Maestría: | |
| • Ciencias de la Información Documental | 8 |

Ciencias

| Licenciatura: | |
|--|-----|
| • Aplicación y Enseñanza de las Ciencias | 28 |
| • Biofísica | 91 |
| • Biología | 190 |
| • Física | 156 |
| • Ingeniería Biomédica | 301 |
| • Ingeniería Electrónica | 260 |
| • Ingeniería en Nanotecnología y Energías Renovables | 203 |
| • Ingeniero en Telecomunicaciones | 97 |
| • Ingeniería Físico | 153 |
| • Matemática Educativa | 35 |
| • Matemáticas Aplicadas | 69 |
| Maestría: | |
| • Ciencias Aplicadas | 36 |
| • Ciencias de la Vida | 5 |
| • Ciencias (Física) | 14 |
| • Ciencias Interdisciplinarias | 12 |
| • Ingeniería Electrónica | 22 |
| • Matemáticas Aplicadas y Física Matemática | 11 |
| Doctorado: | |
| • Ciencias Aplicadas | 54 |
| • Ciencias de la Ingeniería con orientaciones en ingeniería Electrónica, Ingeniería en telecomunicaciones e ingeniería biomédica | 18 |
| • Ciencias (Física) | 7 |
| • Ciencias Interdisciplinarias | 23 |
| • Ingeniería Electrónica | 4 |

Ciencias de la Comunicación

| Licenciatura: | |
|---|-----|
| • Ciencias de la Comunicación | 494 |
| Maestría: | |
| • Innovación Comunicativa para las organizaciones | 12 |

Ciencias Químicas

| Licenciatura: | |
|----------------------------------|-----|
| • Ingeniería en Alimentos | 266 |
| • Ingeniería en Bioprocesos | 220 |
| • Ingeniería Químico | 512 |
| • Química | 166 |
| • Químico Farmacobiólogo | 581 |
| Maestría: | |
| • Ciencias en Bioprocesos | 16 |
| • Ciencias en Ingeniería Química | 33 |
| • Ciencias Farmacobiológicas | 27 |
| • Ciencias Químicas | 16 |
| Doctorado: | |
| • Ciencias en Bioprocesos | 22 |
| • Ciencias en Ingeniería Química | 17 |
| • Ciencias Farmacobiológicas | 33 |
| • Ciencias Químicas | 17 |

Contaduría y Administración

| Licenciatura: | |
|---------------------------------------|-------|
| • Administración | 1,915 |
| • Administración Pública | 2 |
| • Administración y Políticas Públicas | 282 |
| • Agronegocios | 100 |
| • Contador Público | 1,304 |
| • Mercadotecnia Estratégica | 452 |
| Maestría: | |
| • Administración con 3 énfasis | 76 |
| • Administración Financiera | 31 |
| • Dirección Empresarial | 20 |
| Doctorado: | |
| • Ciencias de la Administración | 7 |

Derecho

| Licenciatura: | |
|---|-------|
| • Criminología | 293 |
| • Derecho | 1,852 |
| Maestría: | |
| • Derecho | 15 |
| • Derecho Constitucional y Amparo | 34 |
| • Derechos Humanos | 58 |
| • Estudios sobre la Democracia y Procesos Electorales | 13 |
| • Gobierno y Políticas Públicas | 14 |
| • Política Criminal | 11 |

Economía

| Licenciatura: | |
|---------------------------------------|-----|
| • Comercio y Negocios Internacionales | 585 |
| • Economía | 360 |
| Maestría: | |
| • Economía Matemática | 6 |

Enfermería

| Licenciatura: | |
|---|-----|
| • Enfermería | 916 |
| • Nutrición | 344 |
| Especialidad: | |
| • Enfermería Clínica Avanzada | 22 |
| Maestría: | |
| • Administración de la Atención a la Enfermería | 10 |
| • Salud Pública | 21 |



Estomatología

| | |
|--|-------|
| Licenciatura: | |
| • Médico Estomatólogo | 1,030 |
| Especialidad: | |
| • Cirugía Oral y Maxilofacial | 9 |
| • Estomatología Pediátrica | 23 |
| • Odontología, Estética, Cosmética | 18 |
| • Ortodoncia y Ortopedia Dentomaxilofacial | 17 |
| • Periodoncia | 12 |
| Maestría: | |
| • Ciencias Odontológicas | 14 |
| • Endodoncia | 17 |
| Doctorado: | |
| • Ciencias Odontológicas | 9 |

Hábitat

| | |
|--|-----|
| Licenciatura: | |
| • Arquitectura | 883 |
| • Conservación y Restauración de Bienes Culturales Muebles | 103 |
| • Diseño Gráfico | 518 |
| • Diseño Industrial | 456 |
| • Diseño Urbano y del Paisaje | 114 |
| • Edificación y Administrador de Obras | 355 |
| Especialidad: | |
| • Ciencias del Hábitat | 9 |
| Maestría: | |
| • Ciencias del Hábitat | 27 |
| Doctorado: | |
| • Interinstitucional en Ciencias del Hábitat | 11 |

Ingeniería

| | |
|---|-----|
| Licenciatura: | |
| • Ingeniería Agroindustrial | 168 |
| • Ingeniería Ambiental | 251 |
| • Ingeniería Civil | 606 |
| • Ingeniería en Computación | 265 |
| • Ingeniería en Electricidad y Automatización | 213 |
| • Ingeniería en Geología | 148 |
| • Ingeniería en Geomática | 5 |
| • Ingeniería en Informática | 53 |
| • Ingeniería en Mecánica Eléctrica | 450 |
| • Ingeniería en Mecatrónica | 532 |
| • Ingeniería en Sistemas Inteligentes | 451 |
| • Ingeniería en Topografía y Construcción | 129 |
| • Ingeniería Geoinformática | 73 |
| • Ingeniería Mecánica | 297 |
| • Ingeniería Mecánica Administrativa | 477 |
| • Ingeniería Metalúrgica y de Materiales | 265 |
| Maestría: | |
| • Ciencias Ambientales | 64 |
| • Ciencias Geología Aplicada | 16 |
| • Ingeniería de Minerales | 27 |
| • Ingeniería Eléctrica | 12 |
| • Ingeniería en Metalurgia e Ingeniería de Materiales | 17 |
| • Ingeniería Mecánica | 26 |
| • Ingeniería y Ciencias de la Computación | 12 |
| • Interdisciplinaria en Ciudades Sostenibles | 27 |
| • Planeación Estratégica e Innovación | 88 |
| • Sistemas Eléctricos de Potencia | 15 |
| • Tecnología y Gestión del Agua | 36 |
| Doctorado: | |
| • Ciencias Ambientales | 33 |
| • Ciencias de la Computación | 6 |
| • Ingeniería de Minerales | 13 |

| | |
|---|----|
| • Ingeniería Eléctrica | 20 |
| • Ingeniería Mecánica | 9 |
| • Institucional en Ingeniería y Ciencia | 63 |

Medicina

| | |
|-------------------------------------|-----|
| Licenciatura: | |
| • Ciencias Ambientales y Salud | 152 |
| • Fisioterapia | 30 |
| • Médico Cirujano | 825 |
| Especialidad: | |
| • Anatomía Patológica | 9 |
| • Anestesiología | 29 |
| • Cardiología Clínica | 2 |
| • Cirugía General | 33 |
| • Dermatología | 6 |
| • Geriatria | 15 |
| • Ginecología y Obstetricia | 38 |
| • Medicina de Urgencias | 42 |
| • Medicina del Trabajo y Ambiental | 12 |
| • Medicina Familiar | 86 |
| • Medicina Interna | 78 |
| • Nefrología | 7 |
| • Neonatología | 8 |
| • Neurología | 9 |
| • Neurología Pediátrica | 4 |
| • Oftalmología | 11 |
| • Pediatría | 28 |
| • Psiquiatría | 28 |
| • Radiología e Imagen | 11 |
| • Reumatología | 6 |
| • Traumatología y Ortopedia | 32 |
| Maestría: | |
| • Ciencias Biomédicas Básicas | 25 |
| • Ciencias en Investigación Clínica | 20 |
| Doctorado: | |
| • Ciencias Biomédicas Básicas | 53 |

Psicología

| | |
|---|-------|
| Licenciatura: | |
| • Psicología | 1,102 |
| • Psicopedagogía | 268 |
| Maestría: | |
| • Educación | 31 |
| • Interdisciplinaria en Estudios de Paz | 6 |
| Doctorado: | |
| • Psicología | 6 |

Coordinación Académica en Arte

| | |
|----------------------|-----|
| Licenciatura: | |
| • Arte Contemporáneo | 144 |

Coordinación de Ciencias Sociales y Humanidades

| | |
|---|-----|
| Licenciatura: | |
| • Antropología | 99 |
| • Arqueología | 62 |
| • Filosofía | 75 |
| • Geografía | 58 |
| • Historia | 93 |
| • Lengua y Literaturas Hispanoamericanas | 130 |
| Maestría: | |
| • Estudios Latinoamericanos en Territorio, Sociedad y Cultura | 8 |
| Doctorado: | |
| • Estudios Latinoamericanos en Territorio, Sociedad y Cultura | 24 |



◆ **Universidad Abierta**

| | No. de alumnos |
|-------------------------------|----------------|
| Total | 122 |
| Licenciatura: | |
| • Administración de Empresas | 1 |
| • Administración Pública | 1 |
| • Ciencias de la Comunicación | 3 |
| • Contador Público | 1 |
| • Derecho | 8 |
| • Economía | 1 |
| • Filosofía | 1 |
| • Sociología | 2 |
| Maestría: | |
| • Administración | 3 |
| • Educación | 4 |
| Doctorado: | |
| • Educación | 97 |

◆ **Universidad Cuauhtémoc, Plantel San Luis Potosí, A.C.**

| | No. de alumnos |
|---|----------------|
| Total | 2,199 |
| Licenciatura: | |
| • Administración de Empresas | 53 |
| • Arquitectura | 159 |
| • Ciencias de la Actividad Física | 32 |
| • Ciencias de la Comunicación | 36 |
| • Comercio Internacional | 175 |
| • Derecho | 59 |
| • Desarrollo de Negocios | 12 |
| • Diseño y Desarrollo de Video | 7 |
| • Diseño Gráfico | 59 |
| • Fisioterapia | 296 |
| • Ingeniería Industrial | 27 |
| • Ingeniería Mecatrónica y Robótica | 33 |
| • Médico Cirujano | 549 |
| • Nutrición y Ciencias de los Alimentos | 111 |
| • Odontología | 438 |
| • Psicología Clínica | 92 |
| • Turismo | 36 |
| Especialidad: | |
| • Ortodoncia y Ortopedia Maxilar | 25 |

◆ **Universidad del Centro de México**

| | No. de alumnos |
|--|----------------|
| Total | 270 |
| Licenciatura: | |
| • Administración del Deporte | 10 |
| • Administración y Gestión Empresarial | 26 |
| • Ciencias de la Comunicación | 18 |
| • Comunicación Gráfica | 9 |

| | No. de alumnos |
|--------------------------------------|----------------|
| • Derecho | 16 |
| • Filosofía | 28 |
| • Ingeniero Industrial Administrador | 13 |
| • Nutrición | 109 |
| Maestría: | |
| • Educación | 41 |

◆ **Universidad del Valle de México, Campus San Luis Potosí**

| | No. de alumnos |
|---------------------------------------|----------------|
| Total | 755 |
| Licenciatura: | |
| • Administración de Empresas | 8 |
| • Comercio Internacional | 70 |
| • Derecho | 23 |
| • Diseño Multimedia y Arte Digital | 58 |
| • Diseño Industrial | 1 |
| • Fisioterapia | 140 |
| • Ingeniería Industrial y de Sistemas | 19 |
| • Ingeniería Mecatrónica | 35 |
| • Int. Gastronomía | 38 |
| • Médico Cirujano | 137 |
| • Nutrición | 7 |
| • Psicología | 45 |
| Maestría: | |
| • Administración en Negocios CORI F | 11 |
| • Administración Pública | 9 |
| • Educación Basada en Competencias | 71 |
| • Gestión Directiva en Salud | 2 |
| Especialidad: | |
| • Seguridad e Higiene Industrial | 18 |

◆ **Universidad Interamericana para el Desarrollo**

| | No. de alumnos |
|--|----------------|
| Total | 1,280 |
| Licenciatura: | |
| • Administración de Empresas | 182 |
| • Administración y Dirección Empresarial | 53 |
| • Ciencias y Técnicas de la Comunicación | 69 |
| • Administración y Dirección Empresarial | 46 |
| • Administración de Empresas Turísticas | 26 |
| • Ciencias y Técnicas de la Comunicación | 57 |
| • Comercio Internacional | 80 |
| • Comunicación | 4 |
| • Contabilidad y Finanzas | 20 |
| • Derecho | 199 |
| • Derecho y Ciencias Jurídicas | 60 |
| • Diseño e Industria del Vestido | 50 |



| | No. de alumnos |
|---|----------------|
| • Ingeniería de Software y Sistemas Computacionales | 30 |
| • Ingeniería Industrial y Logística | 74 |
| • Mercadotecnia | 73 |
| • Mercadotecnia Estratégica | 72 |
| Maestría: | |
| • Administración de Negocios | 41 |
| • Educación | 184 |
| • Mercadotecnia y Medios Digitales | 24 |
| • Tecnologías de la Información y la Comunicación | 5 |

◆ **Universidad José de Vasconcelos de San Luis Potosí (Municipio de Soledad de Graciano Sánchez)**

| | No. de alumnos |
|--|----------------|
| Total | 2,859 |
| Licenciatura: | |
| • Administración y Gestión de Pequeñas y Medianas Empresas | 544 |
| • Arquitectura | 100 |
| • Derecho | 349 |
| • Educación Física y Entrenamiento Deportivo | 158 |
| • Educación Media Superior | 111 |
| • Educación Preescolar | 87 |
| • Ingeniería en Software y Sistemas Computacionales | 186 |
| • Ingeniería Industrial Mecatrónica | 1,006 |
| • Mercadotecnia y Diseño Gráfico Digital | 161 |
| Maestría: | |
| • Administración y Dirección Empresarial | 39 |
| • Dirección de Empresas Industriales | 35 |
| • Docencia y Dirección en Instituciones Educativas | 52 |
| • Proceso Penal Acusatorio | 24 |
| Doctorado: | |
| • Pedagogía e Investigación Educativa | 7 |

◆ **Universidad Marista de San Luis Potosí**

| | No. de alumnos |
|--|----------------|
| Total | 791 |
| Licenciatura: | |
| • Administración de Empresas | 14 |
| • Arquitectura | 63 |
| • Creación, Dirección y Administración de Empresas | 25 |
| • Derecho | 30 |
| • Diseño de Espacios y Ambientes | 34 |
| • Diseño de la Imagen y del Bienestar | 73 |
| • Diseño de Modas | 34 |

| | No. de alumnos |
|---|----------------|
| • Ingeniería en Diseño Industrial | 45 |
| • Ingenierías en Operaciones, Logística y Transporte | 10 |
| • Negocios Internacionales | 127 |
| • Psicología | 170 |
| Maestría: | |
| • Alta Dirección con Énfasis en Administración Financiera | 39 |
| • Derecho Constitucional | 10 |
| • Derecho Empresarial | 10 |
| • Derecho Fiscal | 34 |
| • Derecho Privado | 10 |
| • Desarrollo Humano | 25 |
| • Educación | 8 |
| • Finanzas | 16 |
| • Psicología Jurídica y Criminología | 14 |

◆ **Universidad Mesoamericana, Plantel San Luis**

| | No. de alumnos |
|------------------------------|----------------|
| Total | 262 |
| Licenciatura: | |
| • Administración de Empresas | 17 |
| • Administración Turística | 24 |
| • Arquitectura | 92 |
| • Comunicación | 24 |
| • Contaduría | 7 |
| • Derecho | 43 |
| • Pedagogía | 8 |
| • Psicología | 47 |

◆ **Universidad Pedagógica Nacional (Unidad 241)**

| | No. de alumnos |
|---|----------------|
| Total | 514 |
| Licenciatura: | |
| • Educación e Innovación Pedagógica | 104 |
| • Educación Inicial y Preescolar | 34 |
| • Educación Primaria | 35 |
| • Educación Media Superior | 6 |
| • Educación Secundaria | 14 |
| • Psicología | 175 |
| • Psicología Educativa | 77 |
| Maestría: | |
| • Educación Básica | 33 |
| Doctorado: | |
| • Desarrollo Educativo con Énfasis en Formación de Profesores | 36 |



◆ **Universidad Politécnica de San Luis Potosí**

| | No. de alumnos |
|---|-----------------------|
| Total | 6,125 |
| Licenciatura: | |
| • Administración y Gestión | 933 |
| • Ingeniería en Sistemas y Tecnologías Industriales | 2,133 |
| • Ingeniería en Tecnologías de la Información | 574 |
| • Ingeniería en Tecnologías de Manufactura | 1,447 |
| • Ingeniería en Telemática | 137 |
| • Mercadotecnia Internacional | 901 |

◆ **Universidad Potosina S.C.**

| | No. de alumnos |
|--------------------------------|-----------------------|
| Total | 2,393 |
| Licenciatura: | |
| • Comercio Internacional | 404 |
| • Contador Público | 174 |
| • Derecho | 531 |
| • Estomatología | 713 |
| • Mercadotecnia y Comunicación | 359 |
| • Trabajo Social | 212 |

◆ **Universidad San Pablo**

| | No. de alumnos |
|--|-----------------------|
| Total | 302 |
| Licenciatura: | |
| • Administración de Empresas y Gestión Empresarial | 45 |
| • Comercio Internacional | 43 |
| • Derecho | 153 |
| • Psicología | 37 |
| Maestría: | |
| • Recursos Humanos y Derecho Laboral | 24 |

◆ **Universidad Tangamanga (Plantel Industrias)**

| | No. de alumnos |
|--------------------------------------|-----------------------|
| Total | 5,487 |
| Licenciatura: | |
| • Administración de Empresas | 625 |
| • Arquitectura | 446 |
| • Contaduría Pública | 118 |
| • Diseño Gráfico Digital | 110 |
| • Ingeniería en Mecatrónica | 669 |
| • Ingeniería Industrial | 2,983 |
| • Ingeniería Industrial Automotriz | 241 |
| • Ingeniería Industrial en Logística | 113 |
| • Tecnologías de la Información | 182 |

◆ **Universidad Tangamanga (Plantel San Luis)**

| | No. de alumnos |
|--|-----------------------|
| Total | 5,420 |
| Licenciatura: | |
| • Administración | 36 |
| • Administración de Empresas | 1,039 |
| • Contador Público | 468 |
| • Derecho | 941 |
| • Educación Física y Deportes | 184 |
| • Enfermería | 864 |
| • Educación en la Enseñanza en Lenguas Extranjeras | 467 |
| • Lenguas Extranjeras | 201 |
| • Nutrición | 329 |
| • Pedagogía | 1 |
| • Psicología | 31 |
| • Puericultura | 139 |
| • Trabajo Social | 540 |

◆ **Universidad Tangamanga (Plantel Tequis)**

| | No. de alumnos |
|---|-----------------------|
| Total | 1,278 |
| Licenciatura: | |
| • Administración de Empresas | 189 |
| • Derecho | 153 |
| • Mercadotecnia | 74 |
| • Pedagogía | 235 |
| Maestría: | |
| • Administración | 131 |
| • Administración en Recursos Humanos | 92 |
| • Administración Industrial | 41 |
| • Ciencias de la Computación Área Base de Datos | 91 |
| • Criminología | 69 |
| • Finanzas | 18 |
| • Juicios Orales | 37 |
| Especialidad: | |
| • Psicología Laboral | 130 |
| Doctorado: | |
| • Administración | 18 |

◆ **Universidad Tecmilenio Campus San Luis Potosí**

| | No. de alumnos |
|------------------------------|-----------------------|
| Total | 809 |
| Licenciatura: | |
| • Administración de Empresas | 67 |
| • Comercio Internacional | 137 |



| | No. de alumnos |
|---|----------------|
| • Diseño Gráfico y Animación | 68 |
| • Ingeniería en Mecatrónica | 89 |
| • Ingeniería Industrial | 146 |
| • Nutrición | 67 |
| Maestría: | |
| • Administración en Educación | 15 |
| • Administración en Negocios en Área de Calidad y Productividad | 112 |
| • Administración en Negocios en Área de Finanzas | 65 |
| • Administración en Negocios en Área de Mercadotecnia | 17 |
| • Administración en Negocios en Área de Recursos Humanos | 26 |

◆ **Universidad Tecnológica de San Luis Potosí (Municipio de Soledad de Graciano Sánchez)**

| | No. de alumnos |
|---|----------------|
| Total | 2,472 |
| Técnico Superior Universitario en: | |
| • Administración Área de Capital Humano | 145 |
| • Desarrollo de Negocios (Tronco Común) | 124 |
| • Desarrollo de Negocios (Área Mercadotecnia) | 103 |
| • Logística Área de Cadena de Suministros | 254 |
| • Mantenimiento Área Industrial | 178 |
| • Mecánica Área Industrial | 139 |
| • Mecatrónica (Tronco Común) | 246 |
| • Mecatrónica Área Automatización | 81 |
| • Mecatrónica Área Instalaciones Eléctricas Eficientes | 17 |
| • Mecatrónica Área Sistemas de Manufactura Flexible | 64 |
| • Procesos Industriales (Tronco Común) | 178 |
| • Procesos Industriales Área Manufactura | 237 |
| • Procesos Industriales Área Moldes y Troqueles | 20 |
| • Procesos Industriales Área Plásticos | 60 |
| • Sistemas Automotrices | 145 |
| • Tecnologías de la Información Área Infraestructura de Redes Digitales | 82 |
| Licenciatura: | |
| • Diseño y Gestión de Redes Logísticas | 58 |
| • Ingeniería en Desarrollo e Innovación Empresarial | 1 |
| • Innovación de Negocios y Mercadotecnia | 45 |
| • Ingeniería en Mantenimiento Industrial | 45 |
| • Ingeniería en Metal Mecánica | 34 |
| • Ingeniería en Sistemas Productivos | 125 |
| • Ingeniería en Tecnologías para la Automatización | 91 |

◆ **Universidad Tecnológica Metropolitana de San Luis Potosí**

| | No. de alumnos |
|---|----------------|
| Total | 280 |
| Técnico Superior: | |
| • Diseño Digital Área Animación | 120 |
| • Procesos Industriales Áreas Maquinados de Precisión | 92 |
| • Sistemas Automotrices | 68 |

◆ **Centro de Estudios Culturales Magdalena Sofía Barat**

| | No. de alumnos |
|---------------------------------------|----------------|
| Total | 182 |
| Licenciatura: | |
| • Diseño y Mercadotecnia de Modas | 73 |
| • Diseño y Arquitectura de Interiores | 54 |
| • Diseño Gráfico | 55 |

◆ **Centro Universitario Vatel Campus San Luis Potosí**

| | No. de alumnos |
|--|----------------|
| Total | 40 |
| Licenciatura: | |
| • Administración de Empresas Hoteleras | 40 |

◆ **Instituto de Estudios Superiores en ISIMA**

| | No. de alumnos |
|-------------------------------|----------------|
| Total | 65 |
| • Licenciatura en Gastronomía | 65 |

◆ **Instituto Innovación en Negocios y Gastronomía**

| | No. de alumnos |
|-------------------------------|----------------|
| Total | 88 |
| • Licenciatura en Gastronomía | 88 |

◆ **Instituto de Estudios Superiores en Gastronomía**

| | No. de alumnos |
|----------------------|----------------|
| Total | 43 |
| Licenciatura: | |
| • Gastronomía | 43 |

◆ Instituto Culinario Danieli

| | No. de alumnos |
|-------------------------------|----------------|
| Total | 83 |
| • Licenciatura en Gastronomía | 83 |

◆ Instituto Tecnológico de San Luis Potosí (Mpio. de Soledad de Graciano Sánchez)

| | No. de alumnos |
|--|----------------|
| Total | 5,871 |
| Licenciatura: | |
| • Administración | 25 |
| • Administración de Empresas | 881 |
| • Ingeniería Eléctrica | 131 |
| • Ingeniería Electrónica | 112 |
| • Ingeniería en Gestión Empresarial | 875 |
| • Ingeniería en Informática | 125 |
| • Ingeniería en Mecatrónica | 867 |
| • Ingeniería en Sistemas Computacionales | 474 |
| • Ingeniería Industrial | 1,497 |
| • Ingeniería Mecánica | 500 |
| • Turismo | 377 |
| Maestría: | |
| • Ingeniería Electrónica | 6 |
| • Ingeniería Mecánica | 1 |

◆ Instituto Tecnológico Superior de San Luis Potosí, Capital

| | No. de alumnos |
|--|----------------|
| Total | 2,245 |
| Licenciatura: | |
| • Ingeniería en Administración | 494 |
| • Ingeniería en Sistemas Computacionales | 144 |
| • Ingeniería Industrial | 1,168 |
| • Ingeniería Mecatrónica | 439 |

◆ Instituto Tecnológico y de Estudios Superiores de Monterrey, Campus San Luis Potosí

| | No. de alumnos |
|---|----------------|
| Total | 767 |
| Licenciatura: | |
| • Administración de Empresas | 66 |
| • Administración Financiera | 93 |
| • Comercio Internacional | 55 |
| • Ingeniería Mecatrónica | 64 |
| • Ingeniería en Tecnologías de Información y Comunicación | 31 |
| • Ingeniería Industrial y de Sistemas | 78 |

| | No. de alumnos |
|------------------------------|----------------|
| • Mecánico Administrador | 5 |
| • Mercadotecnia | 25 |
| • Tronco común en Diseño | 34 |
| • Tronco común en Ingeniería | 130 |
| • Tronco común en Negocios | 186 |

◆ Instituto del Potosí, A.C. (Municipio de Soledad de Graciano Sánchez)

| | No. de alumnos |
|--|----------------|
| Total | 41 |
| Licenciatura: | |
| • Ing. Administración y Gestión Tecnológica | 4 |
| • Ing. Industrial en Manufactura | 15 |
| • Lic. en Sistemas Comerciales y Administrativos Internacionales | 13 |
| Maestría: | |
| • Administración de Calidad y Manufactura Esbelta | 5 |
| • Administración y Dirección de Pequeñas y Medianas Empresas | 1 |
| • Administración y Gestión de Negocios Internacionales | 3 |

◆ Instituto de Formación para el Trabajo Mexicano (Municipio de Soledad de Graciano Sánchez)

| | No. de alumnos |
|---|----------------|
| Total | 237 |
| • Ingeniería Mecánica | 161 |
| • Técnico Superior Universitario en Mecánica Automotriz | 76 |

◆ Benemérita y Centenaria Escuela Normal del Estado de San Luis Potosí

| | No. de alumnos |
|--|----------------|
| Total | 1,170 |
| Licenciatura: | |
| • Educación Física | 134 |
| • Educación Preescolar | 261 |
| • Educación Primaria | 257 |
| • Enseñanza y Aprendizaje de la Historia en Educación Secundaria | 55 |
| • Enseñanza y Aprendizaje de Español en Educación Secundaria | 135 |
| • Enseñanza y Aprendizaje del Inglés en Educación | 71 |
| • Enseñanza y Aprendizaje de las Matemáticas en Educación Secundaria | 92 |
| • Inclusión Educativa | 100 |
| Maestría: | |
| • Educación Preescolar | 23 |
| • Educación Primaria | 37 |
| Doctorado: | |
| • Proceso de Enseñanza de Aprendizaje | 5 |



◆ **El Colegio de San Luis, A.C.**

| | No. de alumnos |
|--|----------------|
| Total | 111 |
| Licenciatura: | |
| • Relaciones Internacionales | 15 |
| Maestría: | |
| • Antropología Social | 13 |
| • Asuntos Políticos y Políticas Públicas | 15 |
| • Gestión Sustentable del Agua | 4 |
| • Historia | 11 |
| • Licenciatura Hispanoamericana | 6 |
| Doctorado: | |
| • Ciencias Sociales | 16 |
| • Estudios Antropológicos | 5 |
| • Historia | 11 |
| • Literatura Hispánica | 15 |

◆ **Escuela Bancaria y Comercial, S.C.**

| | No. de alumnos |
|--|----------------|
| Total | 710 |
| Licenciatura: | |
| • Administración | 112 |
| • Administración de Negocios de Turismo y Hospitalidad | 2 |
| • Administración de Negocios de Comunicación y Entretenimiento | 34 |
| • Comercio y Negocios Internacionales | 233 |
| • Contaduría Pública | 63 |
| • Derecho | 39 |
| • Finanzas y Banca | 140 |
| • Mercadotecnia | 74 |
| Maestría: | |
| • Alta Dirección | 13 |

◆ **Escuela de Enfermería Cruz Roja Mexicana, Delegación San Luis Potosí**

| | No. de alumnos |
|----------------------------|----------------|
| Total | 456 |
| Licenciatura: | |
| • Enfermería y Obstetricia | 306 |
| • Fisioterapia | 150 |

◆ **Escuela Normal de Estudios Superiores del Magisterio Potosino**

| | No. de alumnos |
|---|----------------|
| Total | 1,285 |
| Licenciatura: | |
| • Educación Secundaria con Especialidad en Español | 31 |
| • Educación Secundaria con Especialidad en Lengua Extranjera (Inglés) | 10 |
| • Educación Secundaria con Especialidad en Telesecundaria | 152 |
| • Enseñanza y Aprendizaje en Telesecundaria | 1,092 |

◆ **Escuela Superior de Ingeniería Automotriz**

| | No. de alumnos |
|----------------------------------|----------------|
| Total | 218 |
| Técnico Superior: | |
| • Mecánica Automotriz | 15 |
| Licenciatura: | |
| • Ingeniería Mecánica Automotriz | 203 |

PRINCIPALES ESCUELAS DE ARTE

◆ **Instituto Potosino de Bellas Artes**

| | No. de alumnos |
|-----------------------------|----------------|
| Total | 26 |
| Técnico Superior: | |
| • Instrumentista Ejecutante | 26 |

◆ **Sistema Educativo Estatal Regular**

| | No. de alumnos |
|------------------------------------|----------------|
| Total | 347 |
| Licenciatura: | |
| Escuela Estatal de Artes Plásticas | |
| • Artes Plásticas | 74 |
| Escuela Estatal de Danza | |
| • Danza Contemporánea | 18 |
| • Danza Folklórica | 9 |
| • Tronco Común en Artes | 28 |
| Escuela Estatal de Música | |
| • Composición | 63 |
| • Educación Musical | 72 |
| • Instrumento | 46 |
| Escuela Estatal de Teatro | |
| • Arte Dramático | 37 |

PRINCIPALES ESCUELAS DE IDIOMAS

♦ Alianza Franco Mexicana de San Luis Potosí, A.C.

| | No. de alumnos |
|-------------------------|----------------|
| Total | 1,640 |
| • Francés ^{1/} | 1,640 |

1/: Nivel Medio-Superior, con certificación otorgada por el Gobierno Francés conforme al marco común europeo de referencia para las lenguas.

♦ Centro de Idiomas U.A.S.L.P

| | No. de alumnos |
|--|----------------|
| Total | 2,729 |
| • Alemán | 196 |
| • Español | 4 |
| • Francés | 297 |
| • Inglés – niveles básicos ^{1/} | 1,439 |
| • Inglés – niveles avanzados ^{2/} | 566 |
| • Italiano | 72 |
| • Japonés | 147 |
| • Portugués | 8 |

1/: Introdutorio.

2/: F.C.E. (First Certificate of English), Teacher Training (Curso de preparación de maestros de Inglés), Curso de preparación al examen T.O.E.F.L, Conversación - Fonética, y Traducción de Textos.

♦ Glace Language Center

| | No. de alumnos |
|--------------|----------------|
| Total | 44 |
| • Inglés | 44 |

♦ HarmonHall

| | No. de alumnos |
|--------------|----------------|
| Total | 10 |
| • Inglés | 10 |

PRINCIPALES ESCUELAS DE CÓMPUTO*

♦ Centro de Apoyo a la Calidad Educativa

| | No. de alumnos |
|----------------|----------------|
| Total | 275 |
| • Comunicación | 65 |
| • Inglés | 210 |

* Datos para el ciclo escolar 2021-2022, proporcionados por la Dirección de Planeación y Evaluación Coordinación General de Planeación Departamento de Estadística y Sistemas de Información de la Secretaría de Educación de Gobierno del Estado; Colegios de Bachilleres y Secundarias Técnicas, ANUIES, así como por las propias instituciones educativas.

ACTIVIDAD ECONÓMICA Y PRINCIPALES PRODUCTOS

Agricultura

Las tierras laborables del municipio se dedican principalmente a la producción de alfalfa verde, chile seco, chile verde y tomate rojo (jitomate).

Ganadería

En el municipio se explota la avicultura (ave carne) y el ganado bovino (leche).

Industria

Los principales subsectores en términos del valor agregado bruto censal de la producción manufacturera (Censos económicos 2019, INEGI) son: Fabricación de equipo de transporte, fabricación de accesorios, aparatos eléctricos y equipo de generación de energía eléctrica, industrias metálicas básicas, industria alimentaria, industria del plástico y del hule e Industria química.

Comercio y servicios

Los principales subsectores de comercio, en términos del valor agregado censal bruto (Censos Económicos 2019, INEGI), se encuentra el de materias primas agropecuarias y forestales, para la industria, y materiales de desecho, servicios financieros y de seguros, transportes, correos y almacenamiento y el comercio de abarrotes, alimentos, bebidas, hielo y tabaco.

Minería

Se benefician los minerales siguientes: arcillas, arena, calcita, cobre, estaño, fosforita, fluorita, grava, tepetate, tezontle, arena sílica, cantera, zeolita y zinc.

ÁREA DE MERCADO POTENCIAL

La ubicación geográfica de la ciudad de San Luis Potosí permite atender mercados nacionales e internacionales. De este sitio se tiene una distancia similar a las ciudades de Monterrey, Guadalajara y el Distrito Federal.

En un radio de 250 kilómetros de distancia de la ciudad de San Luis Potosí se localizan 141 ciudades de 20 mil y más habitantes, cuya población se estima en 15.1 millones de consumidores potenciales. A su vez, a 500 kilómetros de distancia hay 605 ciudades, con una población de 78.3 millones de consumidores potenciales (ver área de mercado potencial).



Área de mercado potencial de la Ciudad de San Luis Potosí



| RADIO 250 Km. | | RADIO 500 Km. | | | |
|---------------------|---------------------|----------------------|---------------------|------------------------------|---------------------|
| ESTADO | POBLACIÓN (2023 e.) | ESTADO | POBLACIÓN (2023 e.) | ESTADO | POBLACIÓN (2023 e.) |
| Aguascalientes | 1,462,464 | Aguascalientes | 1,462,464 | Morelos | 1,908,959 |
| Guanajuato | 6,287,634 | Coahuila de Zaragoza | 2,202,516 | Nayarit | 1,250,681 |
| Hidalgo | 163,216 | Colima | 804,310 | Nuevo León | 5,649,228 |
| Jalisco | 883,060 | Ciudad de México | 8,967,558 | Puebla | 4,554,486 |
| Michoacán de Ocampo | 278,168 | Durango | 1,520,763 | Querétaro | 2,326,853 |
| Nuevo León | 39,252 | Guanajuato | 6,287,634 | San Luis Potosí | 2,499,876 |
| Querétaro | 2,347,864 | Guerrero | 825,274 | Sinaloa | 64,330 |
| San Luis Potosí | 2,461,866 | Hidalgo | 2,511,927 | Tamaulipas | 1,597,005 |
| Tamaulipas | 186,630 | Jalisco | 7,800,577 | Tlaxcala | 993,385 |
| Zacatecas | 1,085,715 | Estado de México | 17,576,341 | Veracruz Ignacio de la Llave | 2,113,806 |
| | | Michoacán de Ocampo | 4,051,444 | Zacatecas | 1,351,543 |
| Total | 15,195,869 | | | Total | 78,320,960 |

Nota: Para mayor información consulte la página web www.conapo.gob.mx e./; Datos estimados.
Fuente: **Elaboración propia con base en las cifras del Consejo Nacional de Población.**

COMUNICACIONES Y TRANSPORTES

Carreteras

- ◆ México, D.F.-Piedras Negras, Coah. No. 57.
- ◆ Tampico, Tamps.- Barra de Navidad, Jal. No. 70
- ◆ San Luis Potosí, S.L.P. - Zacatecas, Zac. No.49

DISTANCIA POR CARRETERA

Ciudades Fronterizas

| | Km. |
|-----------------------|-------|
| Ciudad Juárez, Chih. | 1,378 |
| Matamoros, Tamps. | 638 |
| Nuevo Laredo, Tamps. | 719 |
| Piedras Negras, Coah. | 896 |
| Reynosa, Tamps. | 725 |

Puertos

Golfo:

| | Km. |
|-----------------|-----|
| Tampico, Tamps. | 419 |
| Veracruz, Ver. | 799 |

Pacífico:

| | Km. |
|----------------|-----|
| Mazatlán, Sin. | 829 |

Ciudades al Interior del País

| | Km. |
|----------------------|-----|
| Aguascalientes, Ags. | 205 |
| Durango, Dgo. | 494 |
| Guadalajara, Jal. | 359 |
| León, Gto. | 210 |
| Ciudad de México | 407 |
| Monterrey, N.L. | 498 |
| Puebla, Pue. | 524 |
| Querétaro, Qro. | 204 |
| Saltillo, Coah. | 448 |
| Toluca, Edo. de Méx. | 382 |
| Torreón, Coah. | 589 |
| Zacatecas, Zac. | 192 |

Ciudades del Estado

| | Km. |
|----------------|-----|
| Ciudad Valles | 291 |
| Matehuala | 189 |
| Rioverde | 173 |
| Tamazunchale | 395 |
| Villa de Reyes | 50 |

AUTOTRANSPORTE

Atendiendo al tipo de mercancías y de los vehículos, cuyas características y especificaciones técnicas se determinen en la norma correspondiente, el servicio de autotransporte federal de carga se clasifica en:

- ◆ Carga general
- ◆ Carga especializada

En la prestación de servicios de autotransporte federal de carga, las tarifas serán acordadas libremente entre autotransportistas y de la persona que a nombre propio o de un tercero, contrata el servicio, tomando en cuenta el tipo de servicio, características de los embarques, volumen, regularidad y sistema de pago.

Las distancias aproximadas por carretera en el Estado, República Mexicana, Estados Unidos de América y Canadá se indican en los anexos No. 18, 19, 20 y 21, respectivamente.



Terminal Central de Autobuses: **3**

Servicio de Pasajeros

| | No. de líneas |
|-----------------------------|---------------|
| Urbanas | 53 |
| Líneas de paso clase normal | 6 |
| Líneas foráneas | 54 |

Transporte de Carga (Federal)

| | No. de líneas |
|---------|---------------|
| General | 2,367 |

FERROCARRILES

Kansas City Southern de México tiene 10 estaciones de carga intermodal en el Estado: Bulkmatic, Logística Integral en Transportación (LIT), Polímeros Nacionales (POLNAC), Suministros



Industriales Potosinos (SIPSA), TFCM, Logística Ferroviaria Fargo, Transilmex, Vali Comercial, Valores Agregados Potosinos (VAPSA) y Ferrologic. Se tiene acceso a su cuenta las 24 horas del día, los 7 días de la semana, a través de la herramienta en línea MyKCS.

Es una compañía ferroviaria de servicio completo capaz de trasladar desde las piezas de plástico más pequeñas hasta la maquinaria más grande. Líquido o metal. Grande o pequeño. Terminado o sin terminar.

Sus modalidades de transporte son carga general y servicio intermodal. Cuenta con una de las flotas de locomotoras más modernas entre las compañías ferroviarias de Clase I: carro plataforma, carro tanque, carro tipo góndola, carros automotrices, contenedores intermodales, furgón y tolva cubierta. Su red tiene la aprobación para operar hasta 143 toneladas de peso bruto por ferrocarril (GWOR).

En el anexo No. 16 se indican las tarifas del sector ferroviario para transportes de carga desde la Ciudad de San Luis Potosí.

LÍNEAS FERROVIARIAS

- ◆ México, D.F.-Nuevo Laredo, Tamps.
- ◆ San Luis Potosí, S.L.P.-Aguascalientes, Ags.
- ◆ San Luis Potosí, S.L.P.-Tampico, Tamps.

DISTANCIA POR FERROCARRIL

Ciudades Fronterizas

| | Km. |
|-----------------------|------------|
| Ciudad Juárez, Chih. | 1,601 |
| Matamoros, Tamps. | 834 |
| Nuevo Laredo, Tamps. | 765 |
| Piedras Negras, Coah. | 828 |
| Reynosa, Tamps. | 723 |

Puertos

Golfo:

| | Km. |
|-----------------|------------|
| Tampico, Tamps. | 448 |
| Veracruz, Ver. | 841 |

Pacífico:

| | Km. |
|----------------|------------|
| Mazatlán, Sin. | 1,118 |

Ciudades al Interior del País

| | Km. |
|----------------------|------------|
| Aguascalientes, Ags. | 225 |
| Durango, Dgo. | 692 |
| Guadalajara, Jal. | 528 |
| León, Gto. | 326 |
| México, D.F. | 423 |
| Monterrey, N.L. | 500 |
| Querétaro, Qro | 239 |
| Saltillo, Coah. | 389 |
| Torreón, Coah. | 742 |
| Zacatecas, Zac. | 317 |

Ciudades del Estado

| | Km. |
|----------------|------------|
| Ciudad Valles | 305 |
| Matehuala | 242 |
| Rioverde | 174 |
| Villa de Reyes | 40 |

Las distancias por ferrocarril en la República Mexicana se indican en el anexo No. 22.

AEROPUERTO

Se cuenta con el Aeropuerto de San Luis Potosí operado por OMA. Está ubicado a 4.5 millas (15 kilómetros) al noreste de la Ciudad de San Luis Potosí. Se encuentra a 6,035 pies (1,839 metros) sobre el nivel del mar, donde se registran temperaturas promedio que varían de 81° Fahrenheit (°F) a 86 °F (27 °C a 30 °C).

Se ubica a la altura del kilómetro 9.5 de la carretera federal No. 57 con dirección a Matehuala, lo que facilita el acceso a la ciudad de San Luis Potosí.

El aeropuerto tiene la categoría 4C, Organización de la Aviación Civil Internacional (OACI) con un horario de operación de 24 hrs. Cuenta con una pista principal 14-32 de 3,007/45 m (largo/ancho) y pista secundaria 04-22 de 993/30 m (Largo/ancho), con salidas de alta velocidad calles de rodaje A y B, tres posiciones en plataforma comercial. Los tipos de avión máximo operables son el Airbus 319, Airbus 320, Boeing 727 y el Boeing 737. La infraestructura actual cuenta con ayudas a la navegación (NAVAIDS) como VOR, DME, PAPIs, sistema de aproximación y destello, ILS categoría I en cabecera 14.

Se compone de una terminal aérea en donde se ubican autoridades de la Dirección General de Aeronáutica Civil (DGAC), Aduana, Migración, Secretaría de Agricultura, Ganadería, Desarrollo Rural, Pesca y Alimentación (SAGARPA), entre otros. Se cuenta con zona de hangares y 20 posiciones en plataforma para aeronaves tipo B y 1 posición para helicópteros. La terminal de carga aérea cuenta con 5 posiciones en plataforma para aeronaves Boeing 737-3001 y CRJ-100, estacionamientos, almacén y recinto fiscal. Se cuenta con instalaciones de apoyo como Torre de Control, Planta de Combustibles y Cuerpo de Rescate y Extinción de Incendios (CREI categoría 6).

Su plataforma de operaciones es de poco más de 16,000 metros cuadrados, que en un momento dado puede recibir simultáneamente a 3 aeronaves. En lo que respecta al área de

servicios, posee un estacionamiento para 400 automóviles, así como el Edificio Terminal tiene capacidad para 300 personas en horas críticas y de hasta 1.2 millones de pasajeros al año.

También brinda servicios de manejo de paquetería y mensajería, así como de productos relacionados con las industrias de autopartes, acero, textil y muebles. En particular, se dispone de un Recinto Fiscalizado que apoya los servicios logísticos de la empresa Estafeta.

Las líneas aéreas comerciales que operan son las siguientes:

Vuelos Nacionales:

- ◆ Aeroméxico Connect
- ◆ Volaris
- ◆ TAR Aerolíneas

Vuelos Internacionales:

- ◆ American Airlines
- ◆ United Airlines

Líneas áreas de carga que operan:

- ◆ Aeronaves TSM
- ◆ Estafeta Carga Aérea, S.A. de C.V.
- ◆ Otros operadores

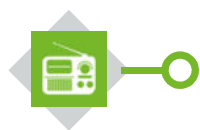
Además, se dispone en el Edificio Terminal de servicio de red inalámbrica (WiFi), servicios de autos y taxi, y restaurante, entre otros.

En el anexo No. 17 se describen las rutas, horarios, frecuencias y escalas de los vuelos. Por su parte, en el anexo No. 15 se indican las tarifas aéreas de carga desde la ciudad de San Luis Potosí.

TELECOMUNICACIONES

Radiodifusoras

Cuenta el municipio con 27 estaciones radiodifusoras: 25 comerciales y 2 culturales, las cuales tienen cobertura regional. El número de estaciones nacionales e internacionales que se escuchan varía.



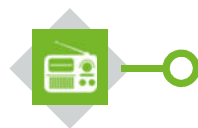
Comerciales: **25**

- ◆ Amplitud Modulada: 5

| | Tels. |
|-----------|--------------|
| XEBM-AM | 444 818-2127 |
| XEPBSD-AM | N.D. |
| XEWA-AM | 444 822-2433 |
| XESLEP-AM | N.D. |
| XECSAC-AM | N.D. |

- ◆ Frecuencia Modulada: 20

| | Tels. |
|-----------|--------------------------------|
| XHCZ-FM | 444 812-4960 y 444 812-2221 |
| XHCSM-FM | 444 128-8384 |
| XHBM-FM | 44 818-2127 |
| XHNB-FM | 444 814-6020 |
| XHESL-FM | 444 477-1021 |
| XHOD-FM | 444 298-9200 |
| XHPM-FM | 444 818-2127 |
| XHEPO-FM | 444 818-2127 |
| XHQK-FM | 444 814-6020 |
| XHRASA-FM | 444 833-5107 |
| XHSNP-FM | 444 825-2358 |
| XHCSAI-FM | N.D. |
| XHCSCB-FM | N.D. |
| XHCSDZ-FM | N.D. |
| XHOB-FM | 444 477-1000 |
| XHSS-FM | 444 813-3389 |
| XHTL-FM | 444 814-6020 |
| XHEWA-FM | 444 813-3563 |
| XHAWD-FM | N.D. |
| XHWZ-FM | 444 812-4911 |



Culturales: **2**

- ◆ Amplitud Modulada:

| | Tels. |
|---------|--------------|
| XEXQ-AM | 444 826-1348 |

- ◆ Frecuencia Modulada:

| | Tels. |
|----------|--------------|
| XHUSP-FM | 444 826-1347 |

Servicio Postal

Hay 6 administraciones, 99 agencias y 26 expendios del Servicio Postal Mexicano distribuidas en el municipio. Entre los servicios que se ofrecen están: acuse de recibo, alquiler de cajas de apartado postal, pago de money order internacional, servicio de reembolso, venta de registros postales, venta de tarjetas de identidad nacional e internacional, y servicio de registrado nacional e internacional.

Las tarifas del Servicio Postal Mexicano se indican en el anexo No. 7.

Teléfono

Cuenta el municipio con servicio telefónico particular (líneas residencial y no residencial), público (aparatos ladatel, convencionales, modalidad ponga una línea a trabajar y casetas) y rural. Todos estos servicios cuentan con Internet.



Además, operan diversas compañías telefónicas que prestan el servicio de larga distancia y de celular.

Telégrafo

En el municipio existen cuatro administraciones telegráficas, cuyas ubicaciones son las siguientes:

| | Tels. |
|--|--------------|
| • Calle 3 N° 806 Fracc. Industrial Aviación | 444 811-1806 |
| • Calle 5 Norte N° 1 Centro de Abastos | 444 821-0310 |
| • Universidad N° 526 | 444 814-0472 |
| • Interior Mercado República, Pasaje Mezanine Local No. 3, Zona Centro | 444 812-6478 |

Las tarifas de los servicios telegráficos se indican en el anexo No. 8.

Televisión

Canales sintonizables en el municipio:

| | |
|-----------|---|
| XHDD-TV | Azteca Uno por el canal 1.1 local. |
| XHDD-TV | ADN por el canal 1.2 local. |
| XHCLP-TV | Azteca 7 por el canal 7.1 local. |
| XHCLP-TV | A + por el canal 7.2 local. |
| XHSLS-TV | Canal 9 local por el 9.1 local. |
| XHSLA-TV | Canal de las Estrellas por el canal 2.1 local. |
| XHSLA-TV | Foro TV por el canal 2.2 local. |
| XHSLT-TV | Repetidora del canal 5, por el canal 5.1 local |
| XHSPS-TV | Canal Catorce, por el canal 14.1 local |
| XHCTSL-TV | Imagen TV por el canal 3.1 local |
| XHCTSL-TV | Excélsior TV por el canal 3.4 local |
| XHROSL-TV | Canal 7 S.L.P. Cobertura regional, y repetidora |
| XHCPDJ-TV | Canal 11 por el canal 11.1 local |
| XHCPDJ-TV | Once niñas y niños canal 11.2 local |

Servicio de Cable

Televisión vía satélite

Existen, 244,316 suscriptores del servicio de televisión restringida por cable.

| | Total |
|-----------|---------|
| Totalplay | 55,876 |
| IZZI | 104,608 |
| DISH | 12,738 |
| START TV | 1,586 |
| MEGACABLE | 10,295 |
| SKY | 46,518 |

PERIÓDICOS

En el municipio se editan 14 diarios de cobertura estatal y el Periódico Oficial del Estado Libre y Soberano de San Luis Potosí. Los principales son:

| | Tels. |
|--|------------------------------|
| Agencia San Luis ^{D/} | www.agenciassanluis.com |
| Agencia de Noticias San Luis ^{D/} | www.agenciadenoticiasslp.com |
| Código San Luis ^{D/} | www.codigosanluis.com |
| El Heraldo Grupo Editorial | 444 168-1141 |
| El Sol de San Luis | 444 812-4412 |
| La Jornada San Luis ^{D/} | 444 825-0515 |
| La Razón de San Luis | 444 822-1316 |
| La Roja ^{D/} | www.laroja.com.mx |
| Momento | 444 649-7070 |
| Noticias San Luis ^{D/} | www.noticias-sanluis.com |
| Periódico Oficial del Estado Libre y Soberano de San Luis Potosí | 444 812-3620 |
| Plano Informativo | 444 833-6919 |
| Pulso | 444 812-7575 |
| San Luis Hoy | 444 810-0100 |
| San Luis Informado ^{D/} | www.sanluisinforma.com |

^{D/}: Periódico diario digital

HIDROLOGÍA

Existen corrientes superficiales que cruzan al municipio, como: los ríos intermitentes Española, Paisanos y Santiago. También se cuenta con las presas San José, Bocas, Gonzalo N. Santos, Cañada del Lobo y San Antonio.

AGUA

El municipio tiene 388,478 tomas domiciliarias de agua potable: 366,486 son domésticas, 20,596 son comerciales, 1,396 son industriales.

Su abastecimiento promedio de m³ mensuales es de 2,826.32 lps., se obtiene por medio de una planta potabilizadora y 134 pozos profundos, los cuales aportaron un volumen de 7'500,098.75 m³ de agua (Comisión Estatal de Agua 2021) se localizan en diferentes lugares de la ciudad. El sistema de distribución tiene una red de aproximadamente 3,380 km. con ductos de diversos diámetros que van de dos a 30 pulgadas.

Se cuenta también con fuentes de abastecimiento de agua superficial, a través del sistema de presas "El Peaje", "El Potosino" y "San José", las cuales aportaron un volumen de 701,229.33 m³ de agua (Comisión Estatal de Agua 2021). El agua captada fue potabilizada en la nueva planta "Los Filtros" y "Los Filtros II", con un caudal total promedio de 480 y 40 lps respectivamente.

En los casos particulares de las zonas industriales "San Luis Potosí" y "Del Potosí", el abastecimiento del agua se realiza por medio de 58 pozos, que se distribuyen de la manera siguiente: 54 pozos localizados en diferentes empresas; dos controlados por el Organismo Operador Intermunicipal Metropolitano de Agua Potable, Alcantarillado, Saneamiento y Servicios Conexos



(INTERAPAS); y dos controlados por la Comisión Estatal de Agua (CEA), localizados en la zona "Del Potosí".

La red de distribución de agua, en la zona industrial "San Luis Potosí", es de alrededor de 44.00 km., con tuberías de ocho a tres pulgadas de diámetro. En la zona industrial "Del Potosí", los diámetros fluctúan de dos a 14 pulgadas con una cobertura de 19.75 km. de longitud.

También operan ocho plantas de tratamiento de agua residual, las cuales, en conjunto, tienen una capacidad instalada de 1,600.0 lps., dos en construcción (El Morro y Fraccionamiento Puerta Real) y una en rehabilitación (Escalerillas), una capacidad tratada de 1,345.0 lps., y un volumen tratado anual de 45.02 millones de m³ (Fuente: CONAGUA).

Las tarifas que se aplican por conexión a la red de agua potable, entre otras, son:

I. DOMESTICO PARA TOMAS DE ½" DE DIÁMETRO (Excepto edificios departamentales)

| Clasificación | Tarifa (\$) |
|--|-------------|
| Rural y Suburbana | 227.34 |
| Colonias en Pobreza y Pobreza Extrema | 991.00 |
| Popular | 1,865.60 |
| Medio | 4,752.61 |
| Residencial | 8,511.80 |
| Pequeño Comercio con Superficie hasta de 30 m2 | 1,865.60 |
| Comercio de más de 60 m2 | 8,511.80 |

II. EDIFICIOS DEPARTAMENTALES

| Clasificación | Tarifa (\$) |
|------------------------------------|-------------|
| Depto. de hasta 60 m2 | 4,574.21 |
| Depto. Mayor a 60 m2 | 4,949.14 |
| Depto. en zona media y residencial | 8,898.70 |
| Por metro (m2) adicional | 87.45 |

El pago derivado del suministro de agua potable de uso de cuota fija, se causará bimestralmente, conforme a las siguientes clasificaciones y tarifas:

I. TARIFAS ZONA ECONÓMICA

| Uso doméstico | Tarifa (Bimestral \$) |
|---------------|-----------------------|
| Residencial | 975.54 |
| Económica | 331.86 |
| Popular | 166.6 |

| Uso comercial | Tarifa (\$) |
|------------------|-------------|
| Pequeño | 741.30 |
| Mediano y grande | 2,427.89 |

| Instituciones Públicas | Tarifa (\$) |
|------------------------|-------------|
| Pequeño | 460.09 |
| Mediano | 1,482.33 |
| Grande | 1,826.57 |

El uso Industrial se factura por consumo de agua medido de forma mensual.

Las cuotas por conexión por el servicio de agua potable para tomas de uso industrial, y comercial (medianos y grandes), y otros usos, tendrán un costo de acuerdo a las siguientes cuotas:

| Diámetro de la forma en pulgadas | Cuota por Conexión de Servicio de Agua Potable (\$) |
|----------------------------------|---|
| ½" a ¾" | 44,776.99 |
| 1" | 78,079.11 |
| 1 ½" | 173,370.55 |

Para mayores diámetros, el organismo operador calculará la demanda máxima en litros por segundo, y a la resultante le aplicará la tarifa de \$788,573.31 por cada litro, por segundo.

Tarifas para el servicio medido. El pago del suministro de agua potable se efectuará bimestralmente a excepción del uso industrial que este será mensual, y su monto se cuantificará conforme a la tarifa directa a su rango de consumo, con las siguientes clasificaciones:

I. SERVICIO MEDIDO DOMÉSTICO

| Rango de consumo total bimestral por m3 | Tarifa (\$) |
|---|-------------|
| Uso mínimo hasta 25.00 | 5.83 |
| De 25.01 hasta 30.00 | 8.74 |
| De 30.01 hasta 40.00 | 11.66 |
| De 40.01 hasta 50.00 | 14.57 |
| De 50.01 hasta 60.00 | 17.49 |
| De 60.01 hasta 100.00 | 20.40 |
| De 100.01 hasta 160.00 | 23.32 |
| De 160.01 hasta 200.00 | 26.23 |
| De 200.01 hasta 250.00 | 34.98 |
| Hasta 251 y Superiores | 43.72 |

Los adultos mayores, las personas con discapacidad y las mujeres que siendo madres solteras asuman en su totalidad el sustento económico de su hogar, recibirán un subsidio del cincuenta por ciento en servicio doméstico, hasta un consumo máximo de 25 m3 bimestrales, y el consumo adicional se cobrará de acuerdo a las tarifas publicadas, previa identificación, comprobante de domicilio ante el organismo operador, y estar al corriente en el pago de sus cuotas y tarifas.



II. SERVICIO MEDIDO INSTITUCIONES PÚBLICAS

| Rango de consumo total bimestral por m3 | Tarifa (\$) |
|---|-------------|
| Uso mínimo hasta 30 | 18.01 |
| De 30.01 hasta 50.00 | 21.82 |
| De 50.01 hasta 100.00 | 24.94 |
| De 100.01 hasta 160.00 | 31.20 |
| De 160.01 hasta 200.00 | 37.41 |
| De 200.01 hasta 250.00 | 47.70 |
| Hasta 251 o superior | 53.00 |

III. SERVICIO MEDIDO COMERCIAL

| Rango de consumo total bimestral por m3 | Tarifa (\$) |
|---|-------------|
| Uso mínimo hasta 15 | 21.82 |
| De 15.01 hasta 30 | 24.94 |
| De 30.01 hasta 70.00 | 28.06 |
| De 70.01 hasta 100.00 | 37.10 |
| De 100.01 hasta 110.00 | 42.40 |
| De 110.01 hasta 150.00 | 47.70 |
| De 150.01 hasta 180.00 | 53.00 |
| De 180.01 hasta 200.00 | 53.00 |
| Hasta 201 o superior | 63.60 |

IV. SERVICIO MEDIDO INDUSTRIAL

| Rango de consumo total bimestral por m3 | Tarifa (\$) |
|---|-------------|
| Uso mínimo 0.01 hasta 30.00 | 31.18 |
| De 30.01 hasta 50.00 | 34.30 |
| De 50.01 hasta 100.00 | 37.41 |
| De 100.01 hasta 120.00 | 40.53 |
| De 120.01 hasta 160.00 | 47.70 |
| De 160.01 hasta 200.00 | 53.00 |
| Superior a 200 | 58.30 |

El servicio de agua potable para auto baños, lavanderías, fábricas de hielo, baños públicos, embotelladoras y purificadoras de agua, centros recreativos y, en general, los que la utilizan como insumo principal y por el cual obtienen un beneficio económico, se pagará conforme a la tarifa industrial.

La dotación de agua en pipas tendrá un costo de \$ 55.35 por metro cúbico por agua potable.

En época de escasez de agua, comprobada o previsible, por caso fortuito o de fuerza mayor, el Organismo operador podrán acordar medidas de restricción en las zonas que juzguen pertinentes y durante el lapso de tiempo que estimen necesario para hacer frente a la contingencia, previo aviso a los usuarios a través de los medios de comunicación, dotándolos de agua potable mediante pipas, cuyo costo será gratuito.

ENERGÍA ELÉCTRICA

El municipio de San Luis Potosí tiene 365,405 tomas domiciliarias de: 313,232 son residenciales, 43,155 son comerciales, 3,896 son industriales, otras 5,122, con una longitud de líneas en km. de 976.94 está integrado al Sistema Interconectado Occidental, por lo que existe una amplia disponibilidad de energía eléctrica.

Las principales fuentes de abastecimiento para el municipio de San Luis Potosí son: la Central Termoeléctrica de Villa de Reyes, cuya capacidad de generación es de dos unidades de 350 M.W. cada una, dos líneas de transmisión de 230 K.V. de Querétaro-San Luis Potosí, dos líneas de transmisión de 230 K.V. de Aguascalientes-San Luis Potosí y dos líneas de 400 K.V. de Anáhuac Potencia- El Potosí.

Para satisfacer la demanda se cuenta con 17 subestaciones de potencia de distribución (Fuente: CFE), cuyas capacidades son las siguientes:



Bocas: Se localiza a 1 Km. por la carretera Bocas-Villa de Arista. Su capacidad instalada es de 20 M.V.A., siendo su relación de voltaje de 115/13.8 K.V.



Julián Carrillo: Se localiza a 1 Km. hacia el Sureste de Ahualulco. Su capacidad instalada es de 20 M.V.A., siendo su relación de voltaje de 115/13.8 K.V.



Peñasco: Se localiza a 9.5 Km. por la carretera a Peñasco. Su capacidad instalada es de 20 M.V.A., siendo su relación de voltaje de 115/13.8 K.V.



San Luis Progreso: Se localiza en anillo periférico Sur y vías ferronal. Su capacidad instalada es de 60 M.V.A., siendo su relación de voltaje de 115/13.8 K.V.




San Luis Industrial: Se localiza en el Eje 132 y vías ferronal Zona Industrial. Su capacidad instalada es de 30 M.V.A., siendo su relación de voltaje de 115/13.8 K.V.



San Luis Oriente: Se localiza en Diagonal Sur y Rutilo Torres. Su capacidad instalada es de 60 M.V.A., siendo su relación de voltaje de 115/13.8 K.V.




La Pila: Se localiza en carretera 57 km. 174 + 300, Tramo Mex-SL s/n ejido la Pila. Su capacidad instalada es de 225 M.V.A. siendo su relación de voltaje de 230/115 KV.



El Potosí: Se localiza en Camino a Peñasco s/n ejido Peñasco. Su capacidad instalada es de 1,125 M.V.A. siendo su relación de voltaje de 400/230/115 K.V.



San Luis Poniente: Se localiza en el Km. 2.0, carretera a Guadalajara. Su capacidad instalada es de 60 M.V.A., siendo su relación de voltaje de 115/13.8 K.V.



San Luis Potosí I: Se localiza en el Km. 2, Eje 120 Zona Industrial. Su capacidad instalada es de 60 M.V.A., siendo su relación de voltaje de 115/13.8 K.V.



San Luis Potosí II: Se localiza en el Km. 10, carretera a Saltillo. Su capacidad instalada es de 200 M.V.A., siendo su relación de voltaje de 230/115 K.V.



San Luis Norte: Se localiza sobre la salida de la carretera a Zacatecas, a 1 km. del cruce con el anillo periférico. Su capacidad instalada es de 60 M.V.A., siendo su relación de voltaje de 115/13.8 K.V.



Santiago: Se localiza en la esquina de la Calle Juana de Ibarbouru con el Boulevard Río Santiago, Fraccionamiento Los Reyitos. Su capacidad instalada es de 30 M.V.A. siendo su relación de voltaje de 115/13.8 K.V.



Tangamanga: Se localiza en la esquina de la Av. Himno Nacional con la Calle María Greever, Fraccionamiento Jardines del Estadio. Su capacidad instalada es de 30 M.V.A. siendo su relación de voltaje de 115/13.8 K.V.



Tres Naciones: Se localiza en la esquina del Eje 140 con la Av. C.F.E. del Parque Industrial Tres Naciones, Delegación de La Pila. Su capacidad instalada es de 30 M.V.A. siendo su relación de voltaje de 115/13.8 K.V.



San Pedro: Se localiza en el Anillo Periférico y Av. San Pedro, su capacidad instalada es de 30 M.V.A. siendo su relación de voltaje de 115/13.8 K.V.



Zaragoza: Se localiza en la carretera a Rioverde, Km 000 + 000, Municipio Zaragoza. Su capacidad instalada es de 20 M.V.A. siendo su relación de voltaje de 115/13.8 K.V.

El municipio también se abastece de las subestaciones eléctricas siguientes:

- ◆ Ventilla y Villa de Reyes (Municipio de Villa de Reyes).
- ◆ Arbolito (Municipio de Santa María del Río).
- ◆ Villa de Hidalgo (Municipio de Villa de Hidalgo).

Las tarifas para suministro y venta de energía eléctrica, así como su factor de ajuste se indican en los anexos No. 9 y 10.

COMBUSTIBLES Y LUBRICANTES

Gas

El suministro de gas natural en la zona geográfica de distribución Bajío Norte es operado por la empresa Gas Natural México, S.A. de C.V. (principal distribuidor de gas natural en México y la empresa privada de energía más grande de México), y comprende el Área Metropolitana de la Capital de San Luis Potosí; el gas natural que alimenta la ciudad proviene de la zona de producción ubicada en el Golfo de México entre Veracruz, Tabasco y Campeche.

El combustible se abastece a través del Sistema de Transporte Nacional Integrado operado y administrado por Pemex Gas y Petroquímica Básica, pero en específico por el gasoducto Huimilpan - La Pila, con tubería de 24",16",8",6",4",2"en AC de diámetro que alimenta. Esta zona conurbada de S.L.P. a través de la red de distribución propiedad de Gas Natural Fenosa (GNF), se distribuye a través de las áreas industriales del Norte y Oriente de la ciudad. Las redes de distribución de GNF constan del anillo periférico, con tubería de 24" que cuenta con una extensión de 26,345 metros y varias redes secundarias de 24" y 16" con una extensión aproximada de 105,500 metros. Ello permite contar con una cobertura total de la Zona Industrial y los Parques Industriales ubicados en el Norte y Oriente de la Ciudad Capital.

Las empresas que abastecen de gas butano, propano y natural a la ciudad, son:

| | Tels. |
|---|--------------|
| Distribuidora Potosina de Gas, S.A. de C.V. | 444 811-1213 |
| Gas Express Nieto, S.L.P. | 444 831-2929 |
| Globa Gas (Gas Menguc) S.A. de C.V. | 444 834-8888 |
| Gas Imperia, S.L.P. | 444 822-4040 |
| Gas Natural Naturagy, S.A. de C.V. | 555 279-2400 |
| Gas Villa de Reyes | 444 815-8888 |
| Gas Tomza, S.A. de C.V. | 444 130-1421 |
| Sonigas, S.A. de C.V. | 444 824-1050 |

Las tarifas de gas doméstico y para uso industrial se indican en el anexo No. 11.

Petróleo y Derivados

Hay 78 estaciones de servicio locales. Todas están adheridas al Programa de Franquicias de Pemex Refinación. Las reservas promedio por estación son de uno a seis días de combustible.

La capacidad de almacenamiento con que cuentan las gasolineras establecidas y/o autorizadas en el área de influencia de la Terminal de Almacenamiento y Distribución es:



| | Barriles |
|---------------|-----------------|
| Pemex Diesel | 34,994 |
| Pemex Magna | 33,727 |
| Pemex Premium | 7,247 |

Fuente: PEMEX Datos referidos al 24/08/2022
Barril = 158.9 litros

Los productos se reciben de las refinerías de Cadereyta, N.L.; Ciudad Madero, Tamps.; Irapuato, Gto.; y Tula, Hgo.

También en el municipio de la capital operan las marcas ExxonMobile, Costo, Hidrosina-Soriana Gas, Oxxo Gas, Combured y BP, Costco, Repsol, Shell, además de las que todavía opera Pemex.

Los costos de lubricantes se indican en el anexo No. 12.

VIVIENDA

Se estima que se tienen en el municipio 271,681 viviendas habitacionales. La ciudad de San Luis Potosí tiene un alto índice de construcción en viviendas de interés social. Se cuenta con todo tipo de viviendas. Hay modernas y funcionales colonias residenciales apropiadas para ejecutivos, con servicios recreativos, parques, supermercados y centros educacionales. También hay colonias populares con los servicios necesarios.

COSTO DE CONSTRUCCIÓN

Los costos por metro cuadrado de construcción y tipo de edificación, así como las rentas mensuales por metro cuadrado de área habitable, se indican en los anexos No. 13 y 14.

SERVICIOS BANCARIOS

Relación de las Instituciones Bancarias localizadas en el municipio:

Bancos e Instituciones de Banca Múltiple

| | Tels. |
|---|------------------------------|
| Activer | 444 210-0205 |
| Afirme | 444 594-3612 |
| Banco Azteca | 44 839-5379 |
| Banco del Bajío, S.A. | 444 870-9505 |
| Bancrea | 444 478-4200 |
| Banco Inbursa, S.A. | 444 813-7273 |
| Banco Mercantil del Norte, S.A. (Banorte) | 444 210-0126 444 824-2074 |
| Banco Regional de Monterrey, Institución de Banca Múltiple (Banregio) | 444 102-6700 |
| Banco Santander México, S.A. | 444 813-8313 |
| Bancoppel, S.A. | 444 818-6673 |
| Bansi | |
| BBVA Bancomer, S.A. | 444 161-3037 |
| CIBanco | |
| HSBC México, S.A. Institución de Banca Múltiple Grupo Financiero HSBC | 444 818-1044 |

| | Tels. |
|------------------|--------------|
| Intercam Banco | 444 811-8250 |
| Multiva | 800-226-2668 |
| Scotiabank, S.A. | 444 826-0005 |

Bancos e Instituciones de Desarrollo

| | Tels. |
|---|------------------------------|
| Banco del Ahorro Nacional y Servicios Financieros, S.N.C. (BANSEFI) | 444 833-8646 |
| Banco del Bienestar | 444 812-4894 |
| Banco Nacional de Obras y Servicios Públicos, S.N.C. (Banobras) | 444 813-5988 444 817-5724 |
| Banco Nacional del Ejército, Fuerza Aérea y Armada, S.N.C. (Banjército) | 444 841-7391 |
| Financiera Nacional de Desarrollo Agropecuario, Rural, Forestal y Pesquero (FIRA) | 444 817-3550 |
| Fondo de Garantía y Fomento para la Agricultura, Ganadería y Avicultura (Fira) | 444 812-9764 |
| Sistema de Financiamiento para el Desarrollo del Estado (Sifide) | 444 102-7700 |

PRINCIPALES SERVICIOS EN EL MUNICIPIO

Bomberos

Se cuenta con 120 elementos, de los cuales 55 son de guardia divididos en dos turnos de 24 horas y 65 son voluntarios.

El principal equipo se integra por 44 vehículos, 10 camiones de Bomberos clase A, 6 camiones de Bomberos Ataque rápido, 8 camiones cisternas, 3 camiones escaleras, 3 ambulancias, 2 camiones de rescate, 1 camiones de material peligroso, 8 vehículos utilitarios, 1 camión para el llenado de los equipos de respiración, 1 retroexcavadora, 1 tracto camión con plataforma para máquinas pesadas.

Existen en el municipio siete estaciones de bomberos localizadas en:

| | Tels. |
|---|------------------------------|
| Estación No. 1* Estación Central, Av. Mariano Jiménez No. 810 Col. Jardines del Estadio | 444 815-8090 444 815-3583 |
| Estación No. 2* Estación Av. Promoción, esq Eje 118, Zona Industrial | 444 824-6574 |
| Estación No. 3* Estación Zona Norte Fraccionamiento La Raza | N.D. |
| Estación No. 4* Estación Abastos Ricardo B. Anaya No.1660, Col. Centro de Abastos | 444 815-3583. |
| Estación No. 5* Cordillera Aracán No. 600, Col. Lomas 4a. Sección | 444 815-3583 |
| Estación No. 6* Fray Diego de la Magdalena s/n, Tangamanga II Col. Industrial Aviación | 444 815-3583 |



| | Tels. |
|---|--------------|
| Estación No. 7 * Av. América de Centro, esq. Con Rep. de Filandria, Fraccionamiento Satélite. | 444 815-3583 |
| Estación No. 8 Carretera 57, Esq. Eje 136 Frac. Los Lagos | N.D. |

* Su comunicación es por radio Banda Civil.
N.D.: No Disponible.

Además, hay empresas que cuentan con vehículos de bomberos y brigadas como:

| | Tels. |
|--|--------------|
| Industrial Minera México, S.A. | 444 144-1300 |
| Pemex Refinación Terminal de Almacenamiento y reparto, San Luis Potosí, S.L.P. | 444 815-2424 |
| Outokumpu Mexinox, S.A. | 444 826-5100 |

Servicios Municipales de limpia

| | No. |
|-------------------------------------|------------|
| Camiones de recolección | 8 |
| Camionetas de Supervisión | 4 |
| Carritos | 127 |
| Contenedores | 5 |
| Estacas | 4 |
| Gruas | 2 |
| Pipa | 3 |
| Trabajadores | 236 |
| Tráilers | 1 |
| Urbanos para transporte de personal | 2 |
| Volteo | 1 |

SERVICIOS HOSPITALARIOS Y ASISTENCIALES

Institucionales

| | Tels. |
|--|------------------------------|
| Centro Avanzado de Atención Primaria a la de Salud (CAAPS) | 444 820-3306 |
| Centro Avanzado de Atención Primaria a la Salud, CAAPS (11), Secretaría de Salud | 444 815-1665 444 814-8788 |
| Centro Comunitario de Salud Mental y Adicciones, Secretaría de Salud | 444 810-9880 |
| Centro de Rehabilitación y Educación Especial (CREE) del DIF | 444 167-6000 |
| Centros de Salud Rurales de la Secretaría de Salubridad y Asistencia (7), Secretaría de Salud | 444 814-6553 444 836-6092 |
| Clínica de Medicina Familiar "Dr. Pedro Bárcenas Iriarte" del Instituto de Seguridad y Servicios Sociales de los Trabajadores del Estado | 444 813-0218 |

| | Tels. |
|--|------------------------------|
| Clínica Psiquiátrica Dr. Everardo Neuman Peña | 444 100-9250 |
| Consultorio Auxiliar del Instituto de Seguridad y Servicios Sociales de los Trabajadores del Estado (Casa de Moneda de México Planta San Luis Potosí) | 444 824-5162 |
| Consultorio Auxiliar del Instituto de Seguridad y Servicios Sociales de los Trabajadores del Estado (Secretaría de Educación del Gobierno del Estado) SEGE | 444 820-2662 444 499-8000 |
| Consultorio Auxiliar del Instituto de Seguridad y Servicios Sociales de los Trabajadores del Estado (Sindicato Nacional de los Trabajadores del Estado) SNTE | 444 823-0822 |
| Cruz Roja Mexicana | 444 820-6990 |
| Hospital Central Dr. Ignacio Morones Prieto | 444 834-2704 |
| Hospital del Niño y la Mujer Dr. Alberto López Hermosa | 444 826-5002 |
| Hospital General del Instituto de Seguridad y Servicios Sociales de los Trabajadores del Estado (ISSSTE) | 444 815-4509 444 815-4023 |
| Hospital General de Zona con Medicina Familiar No. 1 del Instituto Mexicano del Seguro Social | 444 812-9446 444 812-4131 |
| Hospital General de Zona con Medicina Familiar No. 2 del Instituto Mexicano del Seguro Social | 444 812-3805 444 812-0136 |
| Hospital General de Zona No. 50 del Instituto Mexicano del Seguro Social | 444 821-6363 444 821-6375 |
| Hospital Militar Regional | 444 812-9811 |
| Instituto Temazcalli | 444 814-7680 |
| Unidad Básica de Rehabilitación (UBR) del DIF | 444 151-5000 |
| Unidad de Especialidades Médicas UNEMES (6), Secretaría de Salud | 444 815-9477 444 815-7286 |
| Unidad de Medicina Familiar No. 5 del Instituto Mexicano del Seguro Social | 444 831-1568 |
| Unidad de Medicina Familiar No. 7 del Instituto Mexicano del Seguro Social | 444 813-5157 |
| Unidad de Medicina Familiar No. 45 del Instituto Mexicano del Seguro Social | 444 822-1187 444 822-1756 |
| Unidad de Medicina Familiar No. 47 del Instituto Mexicano del Seguro Social | 444 822-1094 |
| Unidad de Medicina Familiar No. 49 del Instituto Mexicano del Seguro Social | 444 820-7082 444 820-7083 |
| Unidad Medicina Familiar No. 51 del Instituto Mexicano del Seguro Social | N.D. |
| Unidad de Medicina Familiar del Instituto de Seguridad y Servicios Sociales de los Trabajadores del Estado | 444 817-8302 |

N.D.: No Disponible.

Privados

| | Tels. |
|-------------------------------------|--------------|
| Clínica del Parque | 444 841-5543 |
| Clínica Doctores | 444 833-3496 |
| Clínica Dr. Edmundo Zarate Borbolla | 444 811-1425 |
| Clínica San José | 444 817-6777 |



| | Tels. |
|--|--------------|
| Clínica de la Santa Cruz | 444 817-3810 |
| Clínica Sinaí | 444 822-0514 |
| Clínica Soledad | 444 831-0480 |
| Hospital Ángeles Centro Médico del Potosí | 444 834-0729 |
| Hospital de Especialidades Médicas de la Salud | 444 167-2000 |
| Hospital Lomas de San Luis Internacional | 444 102-5900 |
| Hospital Nuestra Señora de los Ángeles | 444 823-1354 |
| Hospital Olga de la Concepción | 444 811-4227 |
| Hospitales Star Medical | 444 812-3737 |
| Maternidad Noyola | 444 813-2722 |
| Mar Charbel Hospital | 444 822-0287 |
| Salud Digna | 444 809-0249 |
| Sanatorio Ugo | 444 811-1113 |
| Sociedad de Beneficencia Española | 444 813-4048 |
| Urgencias Médicas Santa Mónica | 444 823-0723 |

PRINCIPALES HOTELES Y MOTELES

| | Tels. |
|---|--------------|
| Ankara Hotel & Suites San Luis Potosí | 444 838-9100 |
| City Centro Progreso San Luis Potosí | 444 804-2280 |
| City Express Junior San Luis Potosí Carranza | 444 826-8700 |
| City Express Junior San Luis Potosí Zona Industrial | 444 475-4400 |
| City Express Plus San Luis Potosí | 444 677-0030 |
| City Express San Luis Potosí Zona Industrial | 444 826-8700 |
| City Express San Luis Potosí Zona Universitaria | 444 102-5030 |
| City Express Suites San Luis Potosí | 444 826-9900 |
| Courtyard by Marriott San Luis Potosí | 444 834-5700 |
| Courtyard by Marriott San Luis Potosí Los Lagos | 444 804-3800 |
| Fiesta Americana San Luis Potosí | 444 880-1000 |
| Fiesta Inn San Luis Potosí Glorieta Juárez | 444 834-9494 |
| Fiesta Inn San Luis Potosí Oriente | 444 834-4900 |
| Gran Hotel Concordia | 444 274-0870 |
| Hampton Inn by Hilton San Luis Potosí | 444 834-1200 |
| Hilton Hacienda San Luis Potosí | 444 825-0125 |
| Hilton Tower San Luis Potosí | 444 123-7700 |
| Holiday Inn Express San Luis Potosí | 444 799-0115 |
| Holiday Inn San Luis Potosí Quijote | 444 834-4100 |
| Hotel & Suites Victoria | 444 151-0205 |
| Hotel Ejecutivo 88 Inn | 444 799-0115 |
| Hotel María Dolores | 444 822-1882 |
| Hotel Panorama | 444 812-1777 |

| | Tels. |
|--|--------------|
| Hotel Real Minas de San Luis Potosí | 444 499-8400 |
| Hotel Real Plaza San Luis Potosí | 444 814-9620 |
| Hotel Sand ´s | 444 818-2533 |
| Hotel Santa Lucía del Bosque San Luis Potosí | 444 812-2822 |
| La Posada Hotel & Suites | 444 818-2088 |
| Margarita Hotel Boutique & Fonda | 444 139-1191 |
| Millenium Plaza & Suites | 444 835-4935 |
| nH San Luis Potosí | 444 123-6500 |
| Quinta Real Palacio de San Agustín | 444 144-1900 |
| Ramada Encore by Wyndham San Luis Potosí | 444 211-4400 |
| Real Inn San Luis Potosí | 444 102-5000 |
| Redwood Villas Zona Industrial | 444 182-5132 |
| Santosi by Inmense | 444 168-0523 |
| Staybridge Suites San Luis Potosí | 444 880-8000 |
| Suites Altamira | 444 813-7591 |
| Suites de Carranza | 444 817-6020 |
| The View Hotel by Covalia | 444 198-5760 |
| Tryp By Wyndham San Luis Potosí | 444 273-0404 |

PRINCIPALES RESTAURANTES

| | Tels. |
|--|------------------------------|
| 1913 | 444 812-8352 |
| Altitude | 444 198-0606 |
| Argentino | 444 841-5660 |
| Arizona | 444 818-1848 |
| Bahía Tortuga | 444 812-2978 |
| Bella Italia | 444 817-0146 |
| Benedettis Pizza (Cocina Italiana) | 444 817-0440 444 822-6135 |
| Bretones Crepas (Comida Francesa) | 444 151-7079 |
| Bocanita | 444 833-2455 |
| Burger King (Comida Rápida) | 444 812-9070 |
| Bones Meatballs & Wings (Cortes y Carnes) | 333 818-1219 |
| Cantera (Westin Cocina Nacional e Internacional) | 444 825-0125 |
| Carl ´s Jr (Comida Rápida) | 444 811-1103 444 112-0758 |
| Carnitas Lomas Campo Viejo | 444 825-0804 |
| Casa Blanca | 444 811-7000 |
| Chancho Panza (Comida Regional y Típica) | 444 811-0223 |
| Chili ´s (Comida Rápida) | 444 833-7419 |
| Cielo Tinto (Cocina Nacional e Internacional) | 444 814-0040 |
| Cimarrón (Cocina Regional y Típica) | 444 831-4929 |
| Cottolengo | 444 688-1788 |

| | Tels. |
|---|--------------|
| Eat Salad (Cocina Italiana) | 444 835-4978 |
| El Almacén (Comida Nacional e Internacional) | 444 813-5439 |
| El Bife | 444 151-7710 |
| El México de Frida (Comida Mexicana) | 444 811-4603 |
| El Mezzanine (Comida Nacional e Internacional) | 444 814-6055 |
| El Novillero (Tacos y Parrilladas) | 444 813-5662 |
| Estrella Brillante (Comida Cantonesa) | 444 841-7373 |
| Faz (Cocina Nacional e Internacional) | 444 841-5662 |
| Fogón Suizo | 444 813-9264 |
| Fu-Hao (Comida Cantonesa) | 444 817-8081 |
| Godfellas (Cortes) | 444 244-5008 |
| Il Pescatore (Mariscos) | 444 825-1995 |
| Kabuki (Cocina Japonesa) | 444 659-6076 |
| KFC (Comida Rápida) | 444 834-0055 |
| La Bóveda (Cocina Nacional e Internacional) | 444 825-0125 |
| La Bocana (Pescados y Mariscos) | 444 820-3540 |
| La Bocanita (Pescados y Mariscos) | 444 824-5223 |
| La Cabaña del Buen Sabor (Comida Mexicana) | 444 825-6843 |
| La Estrella de Dimas (Cortes y Carnes) | 444 123-3560 |
| La Fragua Steak Taco 1987 (Tacos y Parrilladas) | 444 811-3961 |
| La Gran Central (Cocina Nacional e Internacional) | 444 813-0302 |
| La Gran Vía (Cocina Española e Internacional) | 444 812-2899 |
| La Langosta (Mariscos) | 444 825-0236 |
| La Legendaria | 444 833-5374 |
| La Mansión | 444 567-5815 |
| La Nueva Parroquia | 444 812-2362 |
| La Posada del Virrey | 444 812-3280 |
| Las Golondrinas (Hotel Hilton) | 444 825-0125 |
| Las Crepas (Comida Francesa) | 444 825-3452 |
| Los Bisquets Obregón | 444 817-7612 |
| Los Volcanes (Comida Rápida) | 444 809-1222 |
| Maravedí (Cocina Internacional) | 444 834-4100 |
| Mariscos Jorge Chapultepec | 444 810-0284 |
| Mc Donald's (Cocina Internacional) | 444 811-8000 |
| Michiko (Cocina Japonesa) | 444 813-3261 |
| Mr. Pampas Restaurante | 444 822-3604 |
| Oriental Grill | 444 825-6828 |
| Osaka Sushi-Bar (Cocina Japonesa) | 444 825-5691 |
| Papa John's | 444 835-6660 |
| Pisca (Restaurante Bar) | 444 833-3490 |
| Rincón Huasteco (Regional y Típica) | 444 824-0166 |

| | Tels. |
|--|--------------|
| Ristorante Bounarrotti (Cocina Italiana) | 444 817-5286 |
| Samborn's (Cocina Nacional) | 444 817-6202 |
| Sam's (Cocina Cantonesa) | 444 351-9468 |
| Santo Mar | 444 811-6243 |
| Shi-roi-ie | 444 128-9990 |
| Sirloin Stockade (Cortes y Carnes) | 444 166-6861 |
| Subway (Comida Rápida) | 444 500-7253 |
| TrasHumante (Comida Mexicana, Mariscos, Internacional) | 444 811-6093 |
| Tiberius I (Cocina Italiana) | 444 817-2126 |
| Toks | 444 841-6889 |
| Tony Romas (Cortes y Carnes) | 444 833-8775 |
| Víps (Cocina Internacional) | 444 833-8490 |
| Wine Park | 444 688-0995 |

RECREATIVOS

| | No. |
|-------------------------|------------|
| Auditorios | 27 |
| Balnearios | 2 |
| Casas de Cultura | 26 |
| Centros de Convenciones | 4 |
| Cines | 10 |
| Club de Golf | 2 |
| Estadios | 3 |
| Museos | 7 |
| Plaza de Toros | 1 |
| Teatros | 11 |

Además, se tienen espectáculos de fútbol, béisbol, básquetbol, ciclismo y, en general, todos los deportes amateur.

PRINCIPALES CLUBES Y ASOCIACIONES SOCIALES, CULTURALES Y DEPORTIVAS

Sociales y Culturales

| | Tels. |
|--|------------------------------|
| Alianza Franco-Mexicana de San Luis Potosí, A.C. | 444 811-3445 |
| Asociación de Ejecutivos de la Gestión del Talento Humano de San Luis Potosí, A.C. (ADERI) | 444 841-6998 444 841-2000 |
| Centro Cultural Alemán de San Luis Potosí, A.C. | 444 813-2232 |
| Centro Cultural Bicentenario Universitario | 444 102-7296 |
| Centro de las Artes de San Luis Potosí | 444 137-4100 |
| Club de Leones de San Luis Potosí, A.C. | 444 817-8875 |
| Club Rotario de San Luis Potosí, A.C. | 444 825-2410 |
| Club Rotario de San Luis Potosí Colonial, A.C. | 444 825-0207 |



| | Tels. |
|---|--------------|
| Club Rotario San Luis Potosí Industrial, A.C. | 444 688-6768 |
| Instituto Potosino de Bellas Artes | 444 822-1206 |
| Sociedad Potosina S.C. (La Lonja) | 444 812-2313 |
| Club de Empresarios Potosinos, S.C. | 444 825-5979 |

Deportivas

| | Tels. |
|--|------------------------------|
| Acuarama Tangamanga | 444 817-0732 |
| Asociación Potosina de Charros, A.C. | 444 815-5018 |
| Asociación Potosina de Tenis, A.C. | 444 811-6271 |
| Club Campestre de San Luis Potosí, S.A. de C.V. | 444 835-0292 |
| Club Deportivo 2000, S.A. de C.V. | 444 815-2000 |
| Club Deportivo Potosino, S.C.P.P.A. | 444 813-1155 444 813-1042 |
| Club Libanés Potosino, S.A. de C.V. | 444 825-3477 |
| Club Deportivo Campestre Real del Potosí, S.A. de C.V. | 444 835-0292 |
| Club de Golf La Loma, S.A. de C.V. | 444 825-5555 |
| Club Deportivo Punto Verde S.A. de C.V. | 444 813-1417 |
| INPODE Unidad Deportiva José López Portillo | 444 815-1741 |
| La Loma Centro Deportivo S.A. de C.V. | 444 825-5555 |
| Lomas Raquet Club, S.A. de C.V. | 444 825-2119 |
| Unidad Deportiva Adolfo López Mateos | 444 815-4336 |
| Unidad Deportiva del Montecillo | 444 127-9460 |
| Unidad Deportiva Satélite | 444 128-6901 |
| Unidad Deportiva UASLP | 444 816-6190 |

PRINCIPALES PROFESIONALES

Asociaciones Profesionales

| | Tels. |
|--|------------------------------|
| Asociación de Abogados de San Luis, A.C. | 444 812-5192 |
| Asociación de Ingenieros de Minas, Metalurgistas y Geólogos de México, A.C. | 444 834-9200 |
| Asociación Geohidrológica Mexicana, A.C. | N.D. |
| Asociación de Ejecutivos de la Gestión del Talento Humano de San Luis Potosí, A.C. (ADERI) | 444 841-2000 |
| Colegio de Abogados, A.C. | 444 820-9330 |
| Colegio de Arquitectos de San Luis Potosí, A.C. | 444 811-0562 |
| Colegio de Contadores Públicos de San Luis Potosí, A.C. | 444 817-2835 444 817-4736 |

ASOCIACIONES

| | Tels. |
|---|--------------|
| Colegio de Economistas, A.C. | N.D. |
| Colegio de Enfermería de San Luis Potosí, A.C. | 444 856-2075 |
| Colegio de Ingenieros Mecánico Electricistas, A.C. | 444 839-0248 |
| 15vo. Consejo del Colegio de Ingenieros Civiles de San Luis Potosí, A.C. | 444 681-0150 |
| Colegio de la Profesión Médica del Estado de San Luis Potosí, A.C. | 444 820-3449 |
| Colegio de Notarios del Estado de San Luis Potosí, A.C. | 444 841-6191 |
| Colegio de San Luis, A.C. | 444 811-0101 |
| Colegio de Especialistas en Valuación Inmobiliaria de San Luis Potosí, A.C. | 444 169-5507 |
| Colegio de Ingenieros Civiles de San Luis Potosí | 444 681-0150 |
| Instituto Mexicano de Ingenieros Químicos, A.C. | N.D. |
| Servicio Geológico Mexicano, A.C. | 444 812-7968 |
| Sociedad Mexicana de Ingenieros, A.C. | N.D. |

N.D.: No Disponible.

ASOCIACIONES EMPRESARIALES

| | Tels. |
|--|--------------|
| Asociación de Comerciantes Centro de Abastos, A.C. | 444 821-2467 |
| Asociación de Distribuidores de Automotores de San Luis Potosí, A.C. | 444 833-4453 |
| Asociación de Transportistas del Estado de S.L.P., A.C. | 444 818-8991 |
| Asociación Mexicana de Hoteles y Moteles del Estado de San Luis Potosí, A.C. | 444 812-0952 |
| Asociación de Ejecutivos de la Gestión del Talento Humano de San Luis Potosí, A.C. (ADERI) | 444 841-2000 |
| Asociación Mexicana de Agencias de Viaje, A.C. (AMAV) | 444 813-2155 |
| Cámara Nacional de Comercio en Pequeño de San Luis Potosí (CANACOPE) | 444 812-0981 |
| Cámara Nacional del Autotransporte de Carga, A.C. (CANACAR) | 444 823-0876 |
| Cámara Nacional de Comercio, Servicios y Turismo de San Luis Potosí-CANACO | 444 820-2475 |
| Cámara Mexicana de la Industria de la Construcción (CMIC) | 444 820-2420 |
| Cámara Nacional de la Industria de desarrollo y Promoción de Vivienda (CANADEVI) | 444 817-9177 |

| | Tels. |
|---|--------------|
| Cámara Nacional de la Industria de la Radio y la Televisión, A.C. (CIRT) | 444 822-2400 |
| Cámara Nacional de la Industria de Restaurantes y Alimentos Condimentados, Delegación San Luis Potosí (CANIRAC) | 444 813-8968 |
| Cámara Nacional de la Industria de Transformación, Delegación San Luis Potosí (CANACINTRA) | 444 198-7800 |
| Centro Bancario de San Luis, A.C. | 444 812-6695 |
| Centro Empresarial de San Luis Potosí, Confederación Patronal de la República Mexicana (COPARMEC) | 444 817-5700 |
| Desarrollo Rural de San Luis Potosí, A.C. | 444 833-0970 |
| Industriales Potosinos, A.C. (IPAC) | 444 817-4099 |
| Nuestro Centro A.C. | 444 328-5745 |
| Unión de Usuarios de la Zona Industrial de San Luis Potosí, A.C. | 444 824-0335 |
| Unión Ganadera Regional de San Luis Potosí A.C. | 444 818-2601 |

N.D.: No Disponible.

PRINCIPALES MERCADOS Y CENTROS COMERCIALES

| | No. |
|-------------------------|------------|
| Central de Abasto | 1 |
| Mercados Públicos | 9 |
| Mercados Particulares | 4 |
| Plazas Comerciales | 20 |
| Tiendas de Autoservicio | 191 |
| Tiendas DICONSA | 16 |
| Tiendas Departamentales | 23 |

IGLESIAS*

| | No. |
|------------|------------|
| Bautista | 11 |
| Católica | 83 |
| Cristianas | 11 |
| Evangélica | 4 |

* Son las asociaciones religiosas constituidas con domicilio legal.

BIBLIOTECAS

| | No. |
|----------------|------------|
| Escolares | 18 |
| Hemeroteca | 1 |
| Especializadas | 4 |
| Públicas | 19 |
| Superiores | 17 |

ASPECTOS DE LA INDUSTRIA EN EL MUNICIPIO DE SAN LUIS POTOSÍ

El desarrollo industrial del municipio de San Luis Potosí tiene lugar principalmente en las zonas, parques y polígonos industriales ubicados en la Zona Industrial de San Luis Potosí y en la Zona Industrial Del Potosí, así como en los parques Industriales que se encuentran fuera de las mismas. En su conjunto, se tienen registradas 614 empresas que operan en los diferentes sectores productivos, de las cuales 32 unidades se localizan en otros Parques y polígonos Industriales fuera de las Zonas Industriales de San Luis Potosí y Del Potosí, y las restantes 582 en los parques industriales públicos y privados de dichas zonas industriales.

Las Zonas Industriales públicas de San Luis Potosí y Del Potosí, incluyendo los nueve parques y polígonos industriales públicos y privados, forman un espacio continuo. Entre las principales características que tienen dichas zonas industriales están las siguientes:

La Zona Industrial de San Luis Potosí se creó el 24 de octubre de 1963 por decreto de la XLIV Legislatura del Estado de San Luis Potosí. Se encuentra al Sureste de la ciudad y su objeto primordial es establecer en ella empresas industriales que contribuyan en forma dinámica a la generación de empleo vía el desarrollo industrial de la Entidad.

Esta Zona Industrial está localizada a 6.5 Km. del centro de la ciudad, entre la carretera México - Piedras Negras, en su tramo México - Querétaro, y la vía del ferrocarril México - Laredo. Tiene una extensión aproximada de 10,866,757 metros cuadrados.

La Zona Industrial Del Potosí se creó el 15 de septiembre de 1981, por decreto de la XLIX Legislatura del Estado de San Luis Potosí, se encuentra localizada al Sureste de la ciudad de San Luis Potosí con una superficie total de 12,831,146 metros cuadrados.

A su vez, el 11 de Junio de 2009, por decreto de la XLVIII Legislatura del Estado de San Luis Potosí, se amplía esta última Zona Industrial, con dos predios ubicados en terrenos sobrantes de la Hacienda La Pila y su anexo Rancho El Jaralito, Delegación Villa de Pozos, con una superficie total de 191,032,912 metros cuadrados.

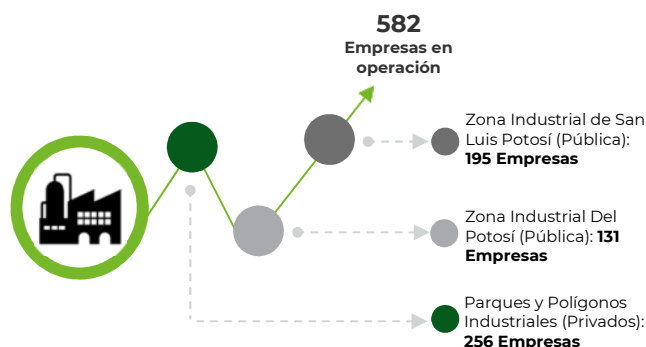
Estas áreas disponen de espuelas interconectadas a la infraestructura de carga de Transportación Ferroviaria Mexicana, gas, agua e infraestructura urbana.



EMPRESAS DE DIFERENTES SECTORES QUE OPERAN EN LAS ZONAS Y PARQUES INDUSTRIALES SAN LUIS POTOSÍ Y DEL POTOSÍ

De las 582 empresas que se tienen en las Zonas Industriales de San Luis Potosí y Del Potosí y parques y polígonos privados, actualmente hay 399 empresas industriales manufactureras operando que dan un empleo aproximado de 97 mil 794 trabajadores, según se observa en la información siguiente.

Las empresas manufactureras en operación y los principales productos que se generan en las Zonas Industriales Públicas de San Luis Potosí y Del Potosí, se indican a continuación:



EMPRESAS MANUFACTURERAS EN OPERACIÓN EN ZONAS Y PARQUES INDUSTRIALES

Zona Industrial de San Luis Potosí

| EMPRESA | PRODUCTO |
|--|--|
| 1. Abastecedora Siderúrgica, S.A. | Fundición, maquila y transformación de chatarra |
| 2. Abinsa Acero, S.A. de C.V. | Compra, venta y transformación de acero |
| 3. Acabados Texitram, S.A. | Telas y otros productos textiles, teñido, acabado y estampado de |
| 4. Acellen, S.A. | Pailería industrial |
| 5. Aceros DM, S.A. | Fierro, fundición y laminación de |
| 6. Aceros Hércules, S.A. | Aceros, compra venta y transformación de |
| 7. Aceros San Luis, S.A. | Varilla corrugada, alambón y perfiles industriales, fabricación de |
| 8. Agua Pura Paladium | Agua, purificación de |
| 9. Agua Tratada del Potosí, S.A. | Agua residual tratada para uso industrial |
| 10. Aislantes Minerales, S.A. | Productos de lana mineral, sus derivados y accesorios en general, fabricación de |
| 11. Alambres Potosí, S.A. | Alambre recocido y de púas, clavos y alambre galvanizado |
| 12. Alimentos Compeán, S.A. | Vegetales, deshidratación de |
| 13. Aluprint Plegadizos | Envases de cartón |
| 14. Arcometal, S.A. | Tubos y perfiles, fabricación de |

| EMPRESA | PRODUCTO |
|--|---|
| 15. Aromáticos Químicos Potosinos, S.A. (Grupo Tecnaal) | Aceites esenciales; aleoresinas y aquarresinas; productos micro encapsulados (secados por aspersión) sabores naturales y de origen mexicano, elaboración de |
| 16. ATI – Automatismo Tecno Instal, S.A. | Elevadores, fabricación de |
| 17. Autoediciones del Potosí, S.A. | Imprenta. Manuales técnicos, folletos color, formas fiscales, edición de libros, etiquetas autoadheribles, revistas y posters |
| 18. Barcel, S.A. (Planta Ricolino) | Dulces, chocolates y productos confitados, elaboración y distribución de |
| 19. Barilla México S.A. | Productos alimenticios, principalmente pastas, elaboración y envasado de |
| 20. Cajas y Empaques del Potosí, S.A. de C.V. | Empaque cartón corrugado, fabricación de |
| 21. Canel´s, S.A. | Chicles y dulces, fabricación de |
| 22. Cascade Cartridge International S.A | Cartuchos industriales y deportivos, fabricación de |
| 23. Compañía Mexicana de Borrás, S.A. | Laminados textiles "Nonwoven", fabricación de |
| 24. Concentrados Industriales S.A. | Concentrados para refrescos, productos químicos para limpieza, análisis de aguas residuales y de emisiones a la atmósfera |
| 25. Concretos APASCO S.A | Concreto premezclado, fabricación y venta de |
| 26. Condimentos de México, S.A. | Conservas alimenticias, elaboración de |
| 27. Conductores Monterrey, S.A. | Alambres y cables desnudos, alta y baja tensión, distribución fibra óptica, mina, redes, cordones y cables flexibles, magneto |
| 28. Constantia Flexibles Aluprint, S de R.L. de C.V | Empaques flexibles y plegadizos, impresión y metalización de |
| 29. Continental Tire de México, S.A. | Llantas, cámaras, bandas y productos de hule, fabricación de |
| 30. Contitech Mexicana S.A. | Automotriz. Amortiguadores de aire, bandas de transmisión y bandas transportadoras, fabricación de |
| 31. Coral Internacional S.A. | Aceites vegetales comestibles, envasado de |
| 32. Coyoacán Química S.A. | Productos químicos, farmacéuticos y de tocador, productos derivados del magnesio, magnesia, alcohol, algodón, carbonato de magnesio, fabricación de |
| 33. Cryo Infra, S.A. | Gases industriales, fabricación, distribución y venta de |
| 34. Cummins, S. de R. L. | Motores diesel, fabricación |
| 35. Desarrollo e Investigación, S.A. | Empresa del ramo de la construcción |
| 36. Detalla, Armonía en Madera | Productos decorativos de madera para el hogar, diseño y fabricación de |
| 37. Detersol, S.A. | Productos alimenticios, fabricación de |
| 38. Draxton San Luis Potosí, S.A. de C.V. | Calipers y brackets, autopartes para el sistema de frenos de los automóviles, fundición de |

| EMPRESA | PRODUCTO |
|--|---|
| 39. Dura Line, S.A. | Ductos de polietileno para conducción de agua, energía, gas y telecomunicaciones, fabricación de |
| 40. E.B. Técnica Mexicana, S.A. | Fregaderos y cubiertas de acero inoxidable, fabricación de |
| 41. Ecosintex, S.A. | Plásticos, hojuelas de policarbonato, nylon 6 y nylon 66 triturados, hojuelas de pet, reciclado de |
| 42. Elasticintas Teresita, S.A. | Cintas elásticas, encajes y productos textiles, fabricación de |
| 43. Emagri de México, S.A. | Rines agrícolas e industriales, fabricación de |
| 44. Embobinados Industriales | Embobinado de motores eléctricos, taller de |
| 45. Embotelladora Potosí, S. de R.L. | Refrescos embotellados |
| 46. Empaques y Envolturas S.A. | Cajas de cartón sobre medida, fabricación de |
| 47. Empresas y Equipos Industriales, S.A. | Maquinaria para la industria en general |
| 48. Envases Plásticos del Centro, S.A. | Productos de plástico sin reforzamiento, fabricación de |
| 49. Envases y Laminados, S.A. | Tambores, contenedores, cubetas, polietileno, porrones, papel kraft, envases, papel semikraft y botes |
| 50. Estiradora de Alambre, S.A. | Alambre, estiraje de |
| 51. Fábricas de Papel Potosí S.A. | Papel higiénico y servilleta blanca e impresa, fabricación y conversión de |
| 52. Fax, S.A. | Agroquímicos, formulación de |
| 53. Giserderlan, S.A. de C.V. | Portamanguetas de suspensión de aluminio, fabricación de |
| 54. Grupo Acerero, S.A. | Hierro y acero, productos de |
| 55. Grupo Acerero, S.A. (Fondería) | Palanquilla de acero, biletos de acero comerciales, varilla, alambrones y perfiles, fabricación de |
| 56. Grupo Concreta México, S.A. | Concreto para la industria de la construcción, elaboración de |
| 57. Grupo Industrial C & F, S.A. | Partes automotrices-pastas, partes de discos para clutch y embragues, fabricación de |
| 58. Herdez, S.A. | Productos alimenticios y condimentos, fabricación de |
| 59. High Tech Ceramics de México, S. de R.L. | Maquilas en general |
| 60. Industrial Papelera San Luis, S.A. | Papel semi - kraf, kraft, cartoncillo y médium para corrugar, fabricación de |
| 61. Industrializadora de Café, S.A. | Café, proceso y envasado de |
| 62. Industrias Monfel, S.A. | Productos químicos, acetato de butilo, ácido acético, acetato de etílico, acetato de propilo, anhídrido acético y éster etílico, fabricación de |
| 63. J.D. Norman Industries, S.A. de C.V. | Partes automotrices de acero, maquinados industriales de |
| 64. Jomart, S.A. | Botas de PVC y bolsas de papel, fabricación de |
| 65. Kartulinas, Películas y Papel, S.A | Papel kraft, película estirable y caja, fabricación y cortes de |
| 66. Kuka de México, S. de R.L. | Robots industriales e instalación de líneas de producción, fabricación de |

| EMPRESA | PRODUCTO |
|--|---|
| 67. La Providencia Textil S. de R.L. | Telas y encajes, fabricación de |
| 68. Leiser, S.A. de C.V. | Aparatos de línea blanca, fabricación de |
| 69. Mactac México, S.A. | Artículos de papel autoadherible, plástico en general y película, fabricación y distribución de |
| 70. Malla San, S.A. de C.V. | Fabricantes de productos derivados del alambroón |
| 71. Mantenimiento de Tratamientos Térmicos, S.A. de C.V. | Hornos Industriales, tratamientos térmicos |
| 72. Maquinaria Pesada y Equipos, S.A. | Estructuras metálicas y pailería, fabricación de |
| 73. Marlik, del Centro S.A. | Muebles de cocina (tarjas y fregaderos), fabricación de |
| 74. Mármoles Biagi y Asociados S.A. | Piezas de Mármol, elaboración de diversas |
| 75. Martex Potosí, S.A. | Fibras sintéticas y artificiales, proceso y tejido de |
| 76. Materiales de Reciclaje | Chatarra, reciclaje y compra venta de |
| 77. Mattsa Fumace Company, S.A. de C.V. | Tratamientos Térmicos |
| 78. Mc Cormick, S.A. | Alimentos, Mayonesas, Té y especias |
| 79. MCM Américas, S.A. | Compresores para refrigeración doméstica, fabricación de |
| 80. Mesas Vigar, S.A. | Mesas de centro decorativas, fabricación de |
| 81. Mesodi, S.A. | Equipo para manejo de materiales, fabricación de |
| 82. Metal Workin Solution, S.A. de C.V. | Dispositivos mecánicos, maquinados CNC, estaciones de trabajo y prototipos |
| 83. Modulación Creativa del Centro, S.A. de C.V. | Cocinas integrales y muebles de baño, fabricación de |
| 84. Muebles Egga, S.A. | Muebles de cocinas integrales, fabricación de |
| 85. Multipak, S.A. | Carretes de madera, triplay y tarimas, armado de |
| 86. Naapso North American Autoparts Supply Company | Partes automotrices (extintores, para vehículos Nissan), ensambladora de |
| 87. Nacional de Cobre, S.A. | Tubos de cobre, latón, perfiles y sólidos de cobre, fabricación de |
| 88. Nacional de Conductores Eléctricos, S.A. de C.V. (Planta Latincasa) | Conductores eléctricos, telecomunicaciones |
| 89. Nacional de Conductores Eléctricos, S.A. de C.V. (Planta Telecables) | Conductores eléctricos, telecomunicaciones |
| 90. Natrium de México, S.A. | Productos químicos orgánicos e inorgánicos, solventes, nitrato, fosfato, ácido, sales, insumos, maquila, mezcla, carbón, coque, plomo, aluminio, litio, formulaciones, aditivos para pinturas, conservadores, artes gráficas, papeles, empaque, alimentos, distribución y comercialización, solventes y mezclas, polímeros, químicos, agroindustriales, compra venta y fabricación de |



| EMPRESA | PRODUCTO |
|--|--|
| 91. Nuart Decorativos, S.A. | Figuras decorativas de yeso, acentos decorativos, bases para mesa, columnas y jarrones, fabricación de |
| 92. Omega Chemicals, S.A. | Productos químicos, compra venta, fabricación y producción de |
| 93. One Way, S.A. (Imagen Empresarial) | Uniformes ejecutivos para escuelas, oficinas, etc., fabricación y venta de |
| 94. Outokumpu Mexinox, S.A. | Compra y venta de Equipo de Minería |
| 95. Pailería de San Luis Potosí, S.A. | Estructuras metálicas, pailería, tubería y equipos mecánicos, armazones para naves industriales, ducto, filtros, filtros aspiradores de aire y tanques, fabricación de |
| 96. Panadería la Superior, S.A. | Pan, fabricación y venta de |
| 97. Papelera Industrial Potosina, S.A. | Papel, cartón, cartoncillo y sus derivados (kraft, liner y medium), fabricación de |
| 98. Pintura Jaba Premier | Pintura, fabricación de |
| 99. Plásticos Nova de San Luis | Inyección de plásticos (partes de bicicleta) |
| 100. Plastiglas de México, S.A. | Lámina acrílica "cell cast", exportación y fabricación de |
| 101. Procesos Electroforéticos S.A. | Pintura electrostática a partes automotrices, aplicación de |
| 102. Productos Especializados de Acero, S.A. de C.V. | Autopartes, fabricación de |
| 103. Productos Especializados de Acero, S.A. de C.V. | Tubería con costura en acero al carbón y acero inoxidable, tubería galvanizada por inmersión, tubería de acero al carbón estirada en frío y corte a medida, fabricación de |
| 104. Productora Nacional de Redes, S.A. | Redes para la industria pesquera |
| 105. Productos Ultra, S.A. | Dulces, fabricación de |
| 106. Qualtia, Alimentos Operaciones, S. de R.L. de C.V. | Alimentos, fabricación de |
| 107. Ram Cast, S.A. | Fundición y maquinados Piezas para la industria en general, máquinas en diferentes aleaciones, partes para bombas y válvulas fundidas, fundición y maquinado de |
| 108. Ram, S.A. de C.V. | |
| 109. Robert Bosch México Sistemas Automotrices, S.A. | Frenos automotrices (balatas). Sensores Automotrices |
| 110. Rodamientos y Derivados Del Norte, S.A. | Rodamientos y refacciones para la industria |
| 111. Saint Gobain Igniters (Roche Industries) | Encendedores electrodomésticos, fabricación de |
| 112. Servicios y Soluciones para la Maquinaria, S.A. | Mantenimiento industrial y maquinados |
| 113. Stemco Productos Industriales S. de R.L. (Goodyear) | Bandas automotrices industriales y mangueras plásticas |
| 114. Stuani Mexicana, S. de R.L. de C.V. | Maquinaria en inyección de plástico |

| EMPRESA | PRODUCTO |
|---|---|
| 115. Suacero, S.A. | Productos de hierro y acero, fabricación de |
| 116. Suministros Industriales Potosinos, S.A. | Logística. Terminal Interior de carga |
| 117. Taller Brayle | Tarimas de madera, fabricación de |
| 118. Talleres Industriales Potosinos, S.A. | Tanques para almacenamiento de líquidos, fabricación de |
| 119. Talleres y Servicios Pesados, S.A. | Montacargas hasta 120,000 Lbs, reparación de grúas, reparación y mantenimiento de |
| 120. Teka Mexicana, S.A. | Fregaderos de acero inoxidable, fabricación de |
| 121. Tekmol de México, S.A. | Aceites lubricantes automotriz, industrial, ferroviario, minero, agrícola, así como diesel, combustóleo y asfalto, fabricación de |
| 122. Textiles Potosí, S.A. | Renta de bodegas |
| 123. Tisamatic Internacional, S. de R.L. | Hierro gris, fundición de |
| 124. Troplam Industries, S. de R.L. | Inyección de plástico, punzados y troquelados |
| 125. Tuberak Construcciones, S.A. | Estructuras metálicas, fabricación de |
| 126. Tubesa, S.A. | Tubería de acero en espiral, fabricación de |
| 127. Universal Silencer de México, S. de R.L. | Metalmecánica y pailería pesada. Tecnologías acústicas y de emisión |
| 128. Valeo Sistemas Eléctricos, S.A. (Wipper System's) | Motores eléctricos, fabricación de |
| 129. Veyance Productos Industriales, S. de R.L. de C.V. | Ensamblés |
| 130. VSM México, S.A. | Abrasivos y lijas, transformadora de |
| 131. Windsor Ciclismo, S.A. | Refacciones y componentes para bicicletas |
| 132. Yeso y mármoles Zacarías, S.A. | Yeso para la industria, de la construcción y molienda de minerales, fabricación de |
| 133. Zanu Minerales, S.A. | Yeso industrial y molienda de minerales, bentonita cálcica, bentonita sódica, caolín forrajero, zeolita, calcio, roca fosfórica, minerales para la elaboración de alimentos balanceados, fabricación de |

EMPRESAS CON CONVENIO Y/O AUTORIZADAS

Empresas en construcción o por iniciarla en la Zona Industrial de San Luis Potosí: 2 Empresas

1. Grupo Concreto San Luis, S. A. de C.V.
2. Constructora Necaxa, S. A. de C.V.

Zona Industrial Del Potosí

| EMPRESA | PRODUCTO |
|--|--|
| 1. 3M México, S.A. | Cintas adhesivas, abrasivos químicos y plásticos, productos médicos (mascarillas y medicinas) |
| 2. A. Schulman de México, S.A. | Componentes plásticos y resinas destinadas a la industria automotriz de empaque y artículos para el hogar, manufactura de |
| 3. ABL-QIS México, S. de R.L. de C.V. | Piezas plásticas y piezas metálicas, fabricación de |
| 4. Acero Prime, S. de R.L. | Centro de servicios para la industria del acero. Maquilado de acero |
| 5. Aearo Technologies de México, S.A. | Protectores auditivos de seguridad, maquiladora de |
| 6. Anvi Mexicana, S.A. | Repuestos industriales, equipos y partes para maquinaria industrial, fabricación de |
| 7. Aromáticos La Victoria, S.A. | Aromáticos, aceites esencias, saborizantes y colorantes para la industria alimenticia, fabricación de |
| 8. Ataúdes Jarquín, S.A. | Ataúdes metálicos y de madera, fabricación de |
| 9. Aztek Technologies, S.A. | Metalmecánico, piezas metálicas, servicio de corte con láser, punzado CNC, doblez y soldadura |
| 10. Berry Plastic, S.A. de C.V. (Bonlam) | Telas no tejidas (comprimidas) fabricación de |
| 11. B.H. Exercycle de México, S.A. | Aparatos de ejercicio y sus partes, fabricación de |
| 12. Bimbo de San Luis Potosí, S.A. | Productos alimenticios, panes y pasteles, fabricación de |
| 13. Broposa - Aleaciones y Transformaciones del Centro, S.A. | Productos de bronce en calidades especiales; barras, bujes, soleras, autolubricado, proceso en colada continua, moldeo en arena y centrifuga, fundición de |
| 14. Carga Segura, S. de R.L. de C.V. | Cartón, fabricación de |
| 15. Cemex, Fábrica de Sacos, S.A. | Sacos para cemento, fabricación de |
| 16. Cerámica Potosina de Construcción, S.A. | Tabique extruido, teja y lozeta de barro, fabricación de |
| 17. Color Coaters de México, S.A. | Pintura / cualquier superficie, fabricación y aplicación de |
| 18. Comercializadora de Herrajes y Artículos Ferrereros RIJAR, S.A. | Todo tipo de herrajes, muebleros y artículos funerarios, fabricación y comercialización de |
| 19. Constructora Quid, S.A. | Materiales para construcción, fabricación de |
| 20. DEEMSA Diseño en Empaques Modernos, S.A. de C.V. | Cartón, Fabricación de |
| 21. E.R. Procesos, S.A. | Acabados metálicos, galvanizado, galvanoplastia, electrodeposición, zamak |
| 22. Enlaces y Distribuciones de San Luis Potosí, S.A. | Poliestileno expandible, impresión de película flexible y empaques plegadisos, fabricación de |
| 23. Estructuras Metálicas Argo, S.A. | Naves industriales y estructuras metálicas en general, fabricación de |

| EMPRESA | PRODUCTO |
|--|--|
| 24. Estructuras Metálicas Prefabricadas, S.A. | Estructuras metálicas, automotrices, diseño, fabricación y montaje de, racks automotrices, fabricación de |
| 25. Fuerza Motriz y Electromecánica, S.A. | Motores, reconstrucción y reparación de |
| 26. GCM Comercial, S.A. | Accesorios de iluminación, fabricación de |
| 27. Gemtron de México, S.A. | Vidrio plano, templado y decorado de |
| 28. Groschopp (Roche Industrias de México) | Electrodomésticos. Motores para licuadoras. |
| 29. Grupo Acerero, S.A. (Malla Soldada) | Malla electrosoldada y castillo armado, fabricación y venta de |
| 30. Herramentales Mer&Ba, S.A. | Troqueles, diseño y fabricación |
| 31. Herrería Argo, S.A. | Naves industriales y estructuras metálicas en general |
| 32. Industria de Estampaciones Metálicas, S.A. | Estampados, ensambles y piezas troqueladas para la industria automotriz, eléctrica y electrodomésticos, fabricación de |
| 33. Industria Nacional de Detergentes, S.A. (INDESA) | Detergente en polvo y ácido sulfónico, producción de |
| 34. Industrias Nitram, S.A. | Pastas Alimenticias, fabricación de |
| 35. Industrias Selbor, S.A. | Artículos metal- mecánicos, patín hidráulico y rampas eléctricas, fabricación de |
| 36. Innovation Packaging & Process, S.A. | Productos y alimentos líquidos ultrapasteurizados elaboración de |
| 37. Jemam Pintura en Polvo, S.A. | Acabados y recubrimientos metálicos. Maquila de pintura electrostática en polvo, aplicación de |
| 38. Kitchen Equipment de San Luis, S.A. | Equipos de acero inoxidable, para cocina de restaurante, fabricación de |
| 39. Laboratorios Fonte, S.A. | Cosméticos (cremas y shampoo principalmente), fabricación de |
| 40. Leiser, S. de R.L. | Productos de línea blanca: estufas a gas y eléctricas, fabricación de |
| 41. Luminus México Trading, S.A. | Autopartes |
| 42. Manufacturas, Ingeniería y Servicios del Centro, S.A. | Instalaciones civiles, eléctricas y mecánicas, pailería, soldadura y metalmecánicas, fabricación de |
| 43. Manufacturas Vítromex, S.A. | Recubrimientos cerámicos |
| 44. Maquila de Acero | Acero, laminación en caliente (varilla, ángulo y perfiles), transformación de |
| 45. Maquinados Gon Ven, S.A. | Tuercas y tornillos, fabricación de |
| 46. Martinrea Automotive, S.A. (Metalsa) | Partes automotrices, chasis, largueros, tanques de gasolina y partes estructurales, fabricación de |
| 47. Materiales Constitución, S.A. | Tabiques, adocreto y canaleta, prefabricados de concreto, fabricación de |
| 48. Maxiom Wheels de México, S. de R.L. | Rines de acero para automóviles y camiones ligeros, fabricación de |



| EMPRESA | PRODUCTO |
|---|---|
| 49. Mega Empack, S.A. | Pet, soplado |
| 50. Merik, S.A. | Puertas seccionales, fabricación de |
| 51. Mexportools San Luis | Fabricación de productos metálicos |
| 52. Mills Products de México, S.A. | Marcos espaciadores para ventana de horno de estufas, jaladeras para estufas, lavavajillas, molduras, refrigeradores y refuerzos metálicos |
| 53. New Road, S.A. (Neobus) | Carrocerías automotrices, fabricación de |
| 54. Nitropiso, S.A. | Pisos cerámicos, fabricación de |
| 55. Omega Solder México, S.A. | Productos metálicos, barra, lingote, lingotes de plomo aleado y estaño aleado y soldaduras en alambre, cementos para PVC, fabricación de |
| 56. Orsay Soldaduras, S.A. | Soldaduras de estaño, fabricación de |
| 57. Pailería y Acabados Industriales, S.A. de C.V. | Fabricación y montas de equipo para la minería |
| 58. Pegablock, Preacabados y Block de San Luis, S.A. | Block, fabricación y venta |
| 59. Policonductos, S.A. | Tubería de alta densidad de polietileno para redes de agua y drenaje, fabricación de |
| 60. Prodeco, S.A. | Fabricación y Mantenimiento de Naves Industriales |
| 61. Productos Especializados de Acero S.A. (Planta I) | Productos de acero para el ramo automotriz, tubo mecánico, estirado en frío, fabricación de |
| 62. Productos Especializados de Acero, S.A. (Planta II) | Productos de acero para el ramo automotriz, tubo mecánico, estirado en frío, fabricación de |
| 63. Promotora Industrial GIM, S.A. | Envases P.E.T., fabricación de |
| 64. Promotora Nueva España, S.A. | Maquinaria y productos industriales, mantenimiento industrial, fabricación y arrendamiento de todo tipo de |
| 65. Proyectos y Calderería, S.A. | Estructuras metálicas y palilería pesada |
| 66. Químicas Procom de San Luis, S.A. | Productos químicos para la industria en general y la agricultura, maquila de |
| 67. Recipak, S.A. | Tarimas de madera, fabricación y reconstrucción de Yeso, cielo falso (Plafón de yeso), derivados del yeso: yeso de construcción, yeso cerámico, yeso agrícola, molduras y rosetones de yeso, fabricación de |
| 69. SEM Materials México, S. de R.L. (Koch) | Emulsiones asfálticas, emulsiones catiónicas, aniónicas y modificadas con polímero, producción y venta de |
| 70. Servicios para la Industria y Minería Mope S.A. | Estructuras metálicas, construcción e instalación de |
| 71. Sierra Manufacturing Inc., S.A. | Herramientas de corte, insertos de carburo de tungsteno y de cerámica, diseño y fabricación de |

* La clasificación se hizo en base al número de empleos.

| EMPRESA | PRODUCTO |
|--|---|
| 72. Sistemas de Adhesivos y Acabados Cemix, S.A. | Tinacos de polietileno rotomoldeados, adhesivos y junteadores para pisos y azulejos, fabricación de |
| 73. SLP Industrial System México, S.A. | Partes automotrices plásticas, fabricación de |
| 74. Syngenta Agro, S.A. (Zeneca) | Productos agroquímicos formulación de |
| 75. Taller de Maquinados Industriales, S.A | Maquinaria, fabricación y restauración de |
| 76. Target Robotics | Automatización y robótica, fabricación e instalación |
| 77. Técnica y Montaje de San Luis, S.A. | Montaje industrial |
| 78. Ternium (IMSA) | Productos de acero (varilla, solera, lámina, ángulos y perfiles) producción y venta de |
| 79. Tighitco Latinoamericana S.A. | Aislantes para aviones |
| 80. Tioquim Distribuidora, S.A. | Productos químicos, distribución de |
| 81. Turbo Limited, S.A. | Bicicletas, refacciones y sus partes, fabricación de |
| 82. Valeo Sistemas Eléctricos, S.A. (División Térmico Motor) | Autopartes eléctricas |
| 83. Vidriera Industrial del Potosí, S.A. | Vidrio, fabricación de |
| 84. Wabtec de México, S. de R.L. | Componentes para la industria ferroviaria, manufactura de |
| 85. Yesera Monterrey, S.A. | Yeso para construcción, fabricación de |

EMPRESAS CON CONVENIO Y/O AUTORIZADAS

Empresas en construcción o por iniciarla en la Zona Del Potosí: 6 Empresas

1. ABCD Arenas Basaltos Concretos y Derivados, S.A. de C.V.
2. Construcciones Industriales Argo, S.A. de C.V.
3. Ferre Barniedo, S.A. de C.V.
4. Grupo Desarrollo Infraestructura, S.A. de C.V.
5. Pie Edificaciones, S.A. de C.V.
6. Roche Industries de México, S.A. de C.V.

PRINCIPALES EMPRESAS EN OPERACIÓN EN EL MUNICIPIO DE SAN LUIS POTOSÍ *

1. 3M México, S.A.
2. ABB de México, S.A.
3. PPM de México
4. Aceros D.M., S.A.
5. Aceros San Luis, S.A.
6. Aearo Technologies de México, S.A.
7. Aluprint, S.A.



8. A. Schulman de México, S.A.
9. Arco Metal, S.A.
10. Autoneum Operations, S.A. de C.V.
11. Banner Enginerring de México, S. de R.L. de C.V.
12. Barcel, S.A. de C.V.
13. Barilla México, S.A.
14. Batz Mexicana, S.A.
15. Bimbo de San Luis Potosí, S.A.
16. Bombas Grundfos de México Manufacturing, S.A.
17. Bonlam, S.A.
18. Borg Warner Alternadores de México, S. de R.L. de C.V.
19. Borg Warner Componentes, S. de R.L. de C.V.
20. Borg Warner Remanufacturing, S. de R.L. de C.V.
21. Canel's, S.A.
22. Casa de Moneda de México, Planta San Luis Potosí.
23. Conductores Mexicanos Eléctricos y de Telecomunicaciones, S.A. (Planta Latincasa)
24. Conductores Monterrey, S.A. (Planta San Luis)
25. Continental Tire de México, S.A.
26. Contitech Mexicana, S.A.
27. Coral Internacional, S.A.
28. Cummins Grupo Industrial S. de R.L.
29. Cummins Grupo Industrial, S. de R.L. (Planta Filtración)
30. Cummins Grupo Industrial, S. de R.L. (Planta Generator Technologies)
31. Draexlmaier Components Automotive de México, S. de R.L.
32. Detersol, S.A.
33. E. B. Técnica, S.A.
34. Eaton Truck Components S. de R.L.
35. Embotelladora Potosí, S.A.
36. EMD Locomotive Company de México, S.A.
37. Faber North América, S.A.P.I.
38. Fábrica de Envases de Vidrio, S.A. (Fevisa)
39. Fábricas de Papel Potosí, S.A.
40. Faurecia Sistemas Automotrices De México, S.A. De C.V.
41. Fevisa Industrial, S.A.
42. Foamotive, S.A. de C.V.
43. Gemtron de México, S.A.
44. Grupo Acerero, S.A.
45. Grupo Acerero, S.A. (Fondería)
46. Grupo Acerero, S.A. (Siderúrgica de San Luis)
47. Herdez, S.A.
48. J.D. Norman Industries, S.A.
49. Impro Industries México, S. de R.L. de C.V.
50. Industria Vidriera del Potosí, S. de R.L.
51. Inmolding
52. Kitchen Equipment de San Luis, S.A.
53. Lear Corporation México, S. de R.L.
54. Leiser, S. de R.L.
55. Mac Tac México, S.A.
56. Martex Potosí, S.A.
57. Maxion Fumagalli de México, S. de R.L.
58. MCM Américas, S.A.
59. Meadwestvaco de México, S.A.
60. Martinrea Automotive, S.A.
61. Metalex
62. Metrican Estampados, S.A.
63. Mills Products de México, S.A.
64. Nacional de Cobre, S.A. (Planta Cupro San Luis)
65. Nitropiso, S.A.
66. Olefinas, S.L.P., S.A. T.C. Transcontinental Packaging
67. Onnera México, S.A.
68. Outokumpu Mexinox, S.A.
69. Papelera Industrial Potosina, S.A.
70. Procesos Electroforéticos, S.A.
71. Productora Nacional de Redes, S.A.
72. Productos Ultra, S.A.
73. Productos Especializados de Acero, S.A.
74. Ram, S.A.
75. Revestimientos Porcelanite Lamosa, S.A.
76. Robert Bosch México Sistemas de Frenos, S.A.
77. SMR Automotive Vision Systems México, S.A.
78. Stuani Mexicana, S. de R.L. de C.V.
79. Talumex, S. de R.L. de C.V.

80. ThyssenKrupp Bilstein Sasa, S. de R.L.
81. Tighitco Latinoamericana, S.A.
82. Tisamatic, S. de R.L.
83. Turbo Limited, S.A.
84. Valeo Sistemas Eléctricos, S. A. (División Alternadores)
85. Valeo Sistemas Eléctricos, S.A. (División Térmico Motor)
86. Valeo Sistemas Eléctricos, S.A. (División Transmisiones)
87. Valeo Sistemas Eléctricos, S.A. (División Wipper Systems)
88. Viscopfan de México, S. de R.L.
89. Wabtec Manufacturing México, S. de R.L.
90. Zoppas Industries de México, S.A.

PRINCIPALES EMPRESAS EXPORTADORAS EN EL MUNICIPIO DE SAN LUIS POTOSÍ *

1. 3M México, S.A. de C.V.
2. A & C Internacional, S.A. de C.V. .
3. Schulman de México, S.A. de C.V.
4. Abastecedores Pecuarios Lozano, S.A. de C.V.
5. ABB México, S.A. de C.V.
6. ABM Estampados, S.A. de C.V.
7. Aisan Autopartes México, S.A. de C.V.
8. Aluprint, S. de R.L. de C.V.
9. Anvi Mexicana, S.A. de C.V.
10. Arco Metal, S.A. de C.V.
11. Aromáticos La Victoria, S.A. de C.V.
12. AUMA S.L.P., S.A. de C.V.
13. Automotive Bend de México, S. de R.L. de C.V.
14. Barcel, S.A. de C.V.
15. Bicicletas Mercurio, S.A. de C.V.
16. Bimbo de San Luis Potosí, S.A. de C.V.
17. Bombas Grundfos de México Manufacturing, S.A. de C.V.
18. Bonlam, S.A. de C.V.
19. Borg Warner Componentes PDS, S. de R.L. de C.V.
20. Canel's S.A. de C.V.
21. Caucho Metal Productos México, S.A. de C.V.
22. Central Motor Wheel México, S.A. de C.V.
23. Conductores Mexicanos Eléctricos y de Telecomunicaciones, S.A. de C.V. (Planta Latincasa)
24. Conectores Flexibles Automotrices, S.A. de C.V.
25. Continental Tire de México, S.A. de C.V.
26. Contitech Mexicana, S.A. de C.V.
27. Coral Internacional, S.A. de C.V.
28. Constellim Automotive México, S. de R.L. de C.V.
29. Daiei Stamping Mexicana, S.A. de C.V.
30. Daikin Manufacturing México, S. de R.L. de C.V.
31. Draexlmaier Components Automotive de México, S. de R.L. de C.V.
32. Eaton Truck Components, S. de R.L. de C.V.
33. Elster Amco de México, S. de R.L. de C.V.
34. Fábricas de Papel Potosí, S.A. de C.V.
35. Faurecia Exhaust Mexicana, S.A. de C.V.
36. FCC Automotive Parts de México, S.A. de C.V.
37. Fischer Mexicana, S.A. de C.V.
38. Gisederlan, S.A. de C.V.
39. Grupo Acerero, S.A. de C.V.
40. Grupo Acerero, S.A. de C.V. (Fondería)
41. Grupo Acerero, S.A. de C.V. (Malla Soldada)
42. Grupo Acerero, S.A. de C.V. (Siderúrgica de San Luis)
43. Herdez, S.A. de C.V.
44. J.D. Norman Industries, S.A. de C.V.
45. Keihin de México, S.A. de C.V.
46. Kitchen Equipment de San Luis, S.A. de C.V.
47. Leiser, S. de R.L. de C.V.
48. Mactac Mexico, S.A. de C.V.
49. Maxion Wheels de México, S. de R.L. de C.V.
50. Meadwestvaco de México, S.A. de C.V.
51. Mecánica Gómez, S.A. de C.V.

* La clasificación se hizo con base en el número de empleos.



52. Martinrea Automotive S.A. de C.V.
53. Mills Products de México, S.A. de C.V.
54. Nacional de Cobre, S.A. de C.V. (Planta Cupro San Luis)
55. Nitropiso, S.A. de C.V.
56. North American Lighting México, S.A. de C.V.
57. Olefinas S.L.P., S.A. de C.V.
58. Onnera México, S.A. de C.V.
59. Outokumpu Mexinox, S.A. de C.V.
60. Productora Nacional de Redes, S.A. de C.V.
61. Productos Especializados de Acero, S.A. de C.V.
62. RAM, S.A. de C.V.
63. Robert Bosch México Sistemas de Frenos, S.A. de C.V.
64. Schweitzer Engineering Laboratories, S.A. de C.V.
65. Shelby Manufacturing de México, S.A. de C.V.
66. SMR Automotive Visión Systems México, S.A. de C.V.
67. SSI Schaefer Packaging, SA de CV
68. ThyssenKrupp Bilstein Sasa, S. de R.L. de C.V.
69. Tighitco Latinoamérica, S.A. de C.V.
70. Tisamatic, S. de R.L. de C.V.
71. Turbo Limited, S.A. de C.V.
72. Valeo Sistemas Eléctricos, S.A. de C.V. (División Térmico Motor)
73. Valeo Sistemas Eléctricos, S.A. de C.V. (División Transmisiones)
74. Valeo Sistemas Eléctricos, S.A. de C.V. (División Wipper Systems)
75. Veyance Productos Industriales, S. de R.L. de C.V.
76. Viscofan de México, S. de R.L. de C.V.
77. Wabtec de México, S. de R.L. de C.V.
78. Zoppas Industries de México, S.A. de C.V.



DECRETO DE LA ZONA INDUSTRIAL DE SAN LUIS POTOSÍ

MANUEL LÓPEZ DÁVILA, Gobernador Constitucional del Estado Libre y Soberano de San Luis Potosí, a sus habitantes sabed:

Que el H. XLIV Congreso Constitucional del Estado se ha servido dirigirme el siguiente.

DECRETO NUMERO 3

El H. XLIV Congreso Constitucional del Estado Libre y Soberano de San Luis Potosí, decreta lo siguiente:

Artículo 1o.- Se crea una Zona Industrial en esta ciudad de San Luis Potosí, al Sureste de la misma y dentro de un polígono con las siguientes medidas y colindancias: al Norte, con el límite del derecho de vía de la carretera central, en una extensión de 555 metros, desde el kilómetro 414.185 hasta el kilómetro 416.740; con pequeñas propiedades en otra extensión de 1,835 metros y con el límite del derecho de vía de la misma carretera central, en una extensión de 1,365 metros, desde el kilómetro 418.175 hasta el kilómetro 419.540; al Sur, con el límite del derecho de vía de los Ferrocarriles Nacionales de México, en su vía México-Nuevo Laredo, en una extensión de 3,640 metros, desde el kilómetro 504.400 hasta el kilómetro 518.040; al Oriente, con el ejido de Villa de Pozos, en una extensión de 1,925 metros y con el de Joya de San Elías, antes Arroyos, en una extensión de 915 metros, y al Poniente, con el predio de David Lozano en una extensión de 585 metros, con pequeñas propiedades, antiguo camino a Villa de Pozos de por medio, en otra extensión de 665 metros, y con pequeñas propiedades en una extensión de 2,165 metros, hasta llegar al punto de partida. Correspondiéndole al polígono descrito una superficie total de 1,086-67-57 hectáreas integrada por las superficies afectadas en expropiación, para destinarse a la Zona Industrial, de los ejidos de "La Libertad", "Joya de San Elías" antes "Arroyos", "El Aguaje" y "Villa de Pozos" y por los predios adquiridos de particulares, cuya plena propiedad y posesión son del Gobierno del Estado de San Luis Potosí.

Artículo 2o.- La Zona Industrial a que se refiere el artículo anterior, se destinará para establecer en ella las industrias existentes en el Estado, a medida que vayan concentrándose dentro de ella y las que en lo futuro pretendan funcionar allí.

Artículo 3o.- Para el efecto previsto en el artículo anterior, el Ejecutivo del Estado estará facultado para enajenar los terrenos comprendidos en la Zona Industrial a los particulares que los soliciten para el establecimiento de las industrias, consignando sus operaciones correspondientes en escritura pública, representado por el C. Gobernador Constitucional de esta Entidad Federativa y el Secretario General de Gobierno, y por las personas que ellos comisionen mediante poder en forma.

Artículo 4o.- Los particulares adquirentes de terrenos en la Zona Industrial podrán a su vez enajenarlos a otras personas, las que quedarán obligadas a seguirlos utilizando exclusivamente para fines industriales.

Artículo 5o.- En la Zona Industrial sólo podrán establecerse y funcionar las industrias que autorice el Ejecutivo del Estado en los convenios administrativos que celebre conforme a la Ley de Fomento Económico del mismo; y aquellas disfrutará de las protecciones fiscales que se estipulen en dichos convenios.

Artículo 6o.- Se considerarán fines industriales los propios de las empresas, dedicados directa o indirectamente a su especialidad, y las demás actividades conexas.

Artículo 7o.- Los productos de las operaciones que efectúe el Gobierno en la Zona Industrial, ingresarán al erario público por conducto de la Tesorería General del Estado.

TRANSITORIO

Artículo Único.- Este decreto entrará en vigor el día siguiente de su publicación en el Periódico Oficial del Estado.

Lo tendrá entendido el Ejecutivo del Estado y lo hará publicar, circular y obedecer.

Dado en el salón de sesiones del H. Congreso del Estado, a los quince días del mes de octubre de mil novecientos sesenta y tres.

Dip. Presidente, Prof. Jorge Márquez Borjas.

Dip. Srio., Alfonso Llamazares Zúñiga.

Dip. Srio., Profa. Adela Delgadillo Sánchez.

Rúbricas.

Por tanto, mando se cumpla y ejecute el presente Decreto y que todas las autoridades lo hagan cumplir y guardar y al efecto se imprima, publique y circule a quienes corresponda.

Dado en el Palacio del Poder Ejecutivo del Estado, a los veintitrés días del mes de octubre de mil novecientos sesenta y tres.

El Gobernador Constitucional del Estado
Prof. Manuel López Dávila.

El Secretario General de Gobierno,
Lic. Agapito Alviso Flores

DECRETO DE LA ZONA INDUSTRIAL DEL POTOSÍ

CARLOS JONGUITUD BARRIOS, Gobernador Constitucional del Estado Libre y Soberano de San Luis Potosí, a sus habitantes sabed:

Que el H. XLIX Congreso Constitucional del Estado se ha servido dirigirme el siguiente.

DECRETO NUMERO 460

El H. XLIX Congreso Constitucional del Estado Libre y Soberano de San Luis Potosí decreta lo siguiente:

Artículo 1º.- De conformidad con lo dispuesto en los Decretos Presidenciales del 29 de Septiembre de 1980 y 2 de Febrero de 1981, publicados en los Diarios Oficiales del 13 de octubre de 1980 y 2 de marzo de 1981, respectivamente, se crea la Zona Industrial "Del Potosí" en esta ciudad capital, dentro del polígono que tiene una superficie total de 1,283-11-46-70 hectáreas en las siguientes colindancias y medidas: colindando con la huerta "Santa Martha" una línea quebrada de aproximadamente 315 m. de longitud y con rumbo general S.W. comprendida entre los puntos números 25 y 29; colindando con la Zona Industrial actual, dos líneas rectas con distancias aproximadas de: 1,478 m. y 767 m. y rumbo general S.W. y N.W. respectivamente. Partiendo del punto número 1 situado a 100 m. fuera del eje de la vía de Ferrocarriles Nacionales de México en su vía México-Nuevo Laredo, hasta el punto número 3 situado también a 100 m. fuera del eje de la misma vía con rumbo general S.E. y distancia aproximada de 2,609 m. colindantes con derechos de vía de línea de transmisión futura de Comisión Federal de Electricidad; del punto número 3 al número 5, parte una línea quebrada con rumbo general N.E. y con distancia de 428 m. aproximadamente; del punto número 5 hacia el número 7, línea quebrada con rumbo general S.E. y distancia aproximada de 820 m.; de aquí hacia el número 8, línea recta de aproximadamente 573 m.; con rumbo N.E.; hacia el S.E. línea de 187 m. aproximadamente entre



los puntos número 8 y 9; de aquí hacia el punto número 10 línea de 725 m. aproximadamente con rumbo S.W., entre los puntos números 10 y 11 con rumbo general S.E., línea recta de 1,497 m. aproximadamente, desde el punto número 3 hasta el número 11 este polígono colinda con pequeñas propiedades; del punto número 11 al 12 línea recta de 320 m. aproximadamente, con rumbo S.E. colinda con el ejido de "Terrero"; desde el punto número 12 hasta número 14 línea ligeramente quebrada colindante con el ejido de la "Pila", con longitud aproximada de 1,158 m., y con rumbo general S.E.; partiendo del número 14 cuatro líneas rectas hasta el punto número 19, situado en el límite del derecho vía la carretera No. 57 con longitudes aproximadas de 1,226,654,1,150 y 938 m. y rumbo N.W.S. y N.E. respectivamente, colindando con pequeños propietarios de "La Pila", siguiendo en el límite de derecho de vía de esta carretera se llega al punto número 23 con rumbo general N.W. y con distancia aproximada de 5,355 m. y desde el punto número 23 hasta el punto número 25 una línea quebrada con rumbo general N.W. y longitud aproximada de 891 m., colindante con la zona urbana del poblado de "Pozos". Este polígono tiene una superficie total de 1,283-11-46.70 hectáreas.

Artículo 2o.- La Zona Industrial "Del Potosí" se destinará para establecer las industrias que en lo futuro pretendan funcionar en esta ciudad como parte del programa de desarrollo de la industria en la Entidad.

Artículo 3o.- Para los efectos del artículo anterior, se autoriza al Ejecutivo para enajenar los terrenos comprendidos en esa Zona Industrial a quienes lo soliciten para el establecimiento de industrias y centros fabriles en general, consignando las operaciones correspondientes en escritura pública que otorgará el Gobierno del Estado representado por los CC. Gobernador Constitucional del Estado y Secretario General de Gobierno.

Artículo 4o.- Los adquirentes de terrenos de la citada Zona Industrial podrán, a su vez, previo permiso expreso del Ejecutivo, enajenarlos a otras personas físicas o morales quienes quedarán obligados a seguirlos utilizando para fines exclusivamente industriales.

Artículo 5o.- En la zona industrial "Del Potosí" sólo pueden establecerse y funcionar las industrias o centros fabriles que autorice el Ejecutivo del Estado, en los convenios administrativos que celebre conforme a la Ley de Fomento Económico del Estado y la política de industrialización que se implante, independientemente de que pretenda edificarse en terrenos ya enajenados o que se vayan a enajenar para hacer posible su establecimiento.

Artículo 6o.- Las solicitudes para adquirir terrenos deberán ser presentadas a la Dirección de Fomento Industrial y Comercial dependiente de la Secretaría de Fomento Económico del Gobierno del Estado, a efecto de que por acuerdo del Ejecutivo se determine sobre su procedencia.

Artículo 7o.- Los productos de las operaciones que efectúe el Gobierno del Estado en la Zona Industrial "Del Potosí", ingresarán a la Dirección de Promoción Industrial y ésta deberá dedicarlos a la ejecución de obras básicas de infraestructura en las zonas industriales, para el Fomento de la Industria en General y la Promoción Industrial en el Estado, siempre previo acuerdo del Ejecutivo.

Artículo 8o.- La infraestructura y servicios de la Zona Industrial "Del Potosí", deberán realizarse y mantenerse por cooperación de los adquirentes de terrenos en la misma, quedando a cargo y responsabilidad de la Dirección de Fomento Industrial y Comercial las actividades de instalación y mantenimiento.

TRANSITORIO:

Artículo Único.- El presente Decreto entrará en vigor al día siguiente de su publicación en el Periódico Oficial del Estado. Lo tendrá entendido el Ejecutivo del Estado y lo hará publicar, circular y obedecer.

Dado en el salón de sesiones del H. Congreso del Estado, a los siete días del mes de Septiembre de mil novecientos ochenta y uno.

Dip. Presidente. ADALBERTO LARA N.
Dip. Srío. HILARIO IBARRA MORELOS.
Dip. Sria. PROFA. LEONOR CHÁVEZ Z.

Rúbricas.

Por tanto, mando se cumpla y ejecute el presente decreto y que todas las autoridades lo hagan cumplir y guardar y al efecto se imprima, publique y circule entre quienes corresponda.

Dado en el Palacio del Poder Ejecutivo del Estado a los quince días del mes de septiembre de mil novecientos ochenta y uno.

El Gobernador Constitucional del Estado,

Prof. y Lic. Carlos Jonguitud Barrios.

El Secretario General de Gobierno

Ing. Héctor González Lárraga.

DECRETO DE LA AMPLIACIÓN DE LA ZONA INDUSTRIAL DEL POTOSÍ

C.P. MARCELO DE LOS SANTOS FRAGA, Gobernador Constitucional del Estado Libre y Soberano de San Luis Potosí, a sus habitantes sabed: Que el Congreso del Estado ha Decretado lo siguiente:

DECRETO NÚMERO 695

La Quincuagésima Octava Legislatura Constitucional del Estado Libre y Soberano de San Luis Potosí, decreta:

Artículo 1o.- con fundamento en lo establecido en los artículos, 57 fracciones XVII y XLVIII de la Constitución Política del Estado; 84 fracción I, 104, 106, 109 y 110 de la Ley Orgánica del Poder Legislativo; 1º, 31, 36 y 37 de la Ley de bienes del Estado y Municipios de San Luis Potosí; 85 y 86 fracciones I y III del Reglamento para el Gobierno interior del Congreso del Estado, se autoriza al Ejecutivo del Estado de San Luis Potosí, para que se amplíe la zona industrial "Del Potosí", con dos predios ubicados en terrenos sobrantes de la hacienda La Pila y su anexo rancho El Jaralito, delegación Villa de Pozos, con una superficie total de 191,032.912 metros cuadrados, que es la suma de la superficie de los inmuebles que enseguida se describen:

a) Inmueble con un superficie de 90,611.05 metros cuadrados, ubicado en los terrenos sobrantes de la hacienda La Pila y su anexo rancho El Jaralito, en la delegación Villa de Pozos; cuyas medidas y colindancias son: partiendo del punto A al B, con orientación S 84° 19'09" E en 134.422 metros, lindando con terreno propiedad de la Comisión Federal de Electricidad; partiendo del punto B al C, con orientación S 84° 31'00" E en 172.967 metros, lindando con terreno propiedad privada y GASA S.A. de C.V.; partiendo del punto C al D, con orientación S 11° 46'22" E en 388.302 metros lindando con propiedad privada, partiendo del punto D al E, con orientación S 86° 49'31" W en 156.421 metros, lindando con propiedad privada sobre el cual se encuentra el gasoducto; partiendo del punto E al A, con orientación N 28° 40'39" W en 477.169 metros, lindando con propiedad privada sobre la cual se encuentra nuevo gasoducto.

b) Inmueble con superficie de 100,421.862 metros cuadrados, ubicado en los terrenos sobrantes de la hacienda La Pila y su anexo rancho El Jaralito, en la delegación Villa de Pozos; cuyas medidas y colindancias son: partiendo del punto A al B, con orientación N 63° 37' 07" E en 113.380 metros, lindando con el Eje 140; partiendo del punto B al C, con orientación S 27° 44'13" E en 482.299 metros, lindando con propiedad privada; partiendo del punto C al D, con



orientación N 87° 19'18" W en 373.542 metros, lindando propiedad privada sobre la cual se encuentra el gasoducto; partiendo del punto D al A, con orientación N 06° 49'00" E en 396.759 metros lindando con propiedad del Gobierno del Estado.

Artículo 2o.- Los polígonos referidos se destinarán para fines exclusivamente industriales, por lo que el Gobierno del Estado de San Luis Potosí, a través de la Secretaría de Desarrollo Económico, observará en todo lo conducente lo establecido en el Decreto Legislativo no. 460, publicado en el Periódico Oficial del Estado el 18 de septiembre de 1981, relativo a la creación de la Zona Industrial "Del Potosí".

Artículo 3o.- El equipamiento y mantenimiento de la ampliación de la zona industrial "Del Potosí", que se crea por este Decreto, deberá realizarse por cooperación de los adquirentes de terrenos de dicha zona industrial.

Artículo 4o.- Se autoriza al Poder Ejecutivo del Estado, a través de la Secretaría de Desarrollo Económico, para enajenar los terrenos comprendidos en la ampliación de la zona industrial "Del Potosí", a quienes resulten elegibles para el establecimiento de industrias; consignando las operaciones en escritura pública que otorgará el Estado, representado por el Gobernador del Estado, el Secretario General de Gobierno, el Secretario de Desarrollo Económico, y el Oficial Mayor del Poder Ejecutivo del Estado.

Artículo 5o.- Se faculta y obliga al Ejecutivo del Estado para que cuando los adquirentes de predios ubicado en la zona industrial "Del Potosí", que lo destinen para un fin distinto al industrial, o cuando no se cumplan las condiciones resolutorias que se le impongan en el respectivo contrato de enajenación, inicie un proceso de reversión del predio que les fuere enajenado.

Artículo 6o.- En caso de que alguno de los adquirentes no cumpla con las condiciones resolutorias que se le impongan o que destine el predio que le sea enajenado para otro fin distinto al industrial, el proceso de reversión descrito en el artículo anterior que se inicie por parte del Ejecutivo del Estado, será con las condiciones y mejoras que en su caso llegase a tener el predio, no pudiendo el adquirente pedir, exigir o demandar pago alguno por la infraestructura que haya invertido en el mismo.

Artículo 7o.- Los gastos de escrituración y los impuestos respectivos, correrán a cargo de o las personas físicas o morales adquirentes.

TRANSITORIO

Único. Este Decreto entrará en vigor al día siguiente de su publicación el Periódico Oficial del Estado.

Lo tendrá entendido el ejecutivo del Estado y lo hará publicar, circular y obedecer.

D A D O en el Salón de Sesiones del Honorable Congreso del Estado, el cuatro de junio del dos mil nueve.

Diputado Presidente: José Luis Ramiro Galero, Diputado Primer Secretario: Vicente Toledo Álvarez, Diputada Segunda Secretaria: Ma. Guadalupe Castro Almanza (Rúbricas).

D A D O en el Palacio de Gobierno, sede del Poder Ejecutivo del Estado Libre y Soberano de San Luis Potosí, a los diez días del mes de junio de dos mil nueve

El Gobernador Constitucional del Estado

C.P. Marcelo de los Santos Fraga
(Rúbrica)

El Secretario General de Gobierno

Lic. Héctor Vega Robles
(Rúbrica)



Municipio de Villa de Reyes



- Generalidades del Municipio Villa de Reyes [83]
- Límites Geográficos [83]
- Localización Geográfica [83]
- Superficie Total del Municipio [83]
- Altura Sobre el Nivel del Mar [83]
- Tipo de Suelo Predominante [83]
- Topografía [83]
- Características Meteorológicas del Municipio [84]
- Población [84]
- Mano de Obras y Salarios [84]
- Educación y Capacitación Técnica [85]
- Principales Escuelas Técnicas [85]
- Principales Universidades [86]
- Actividad Económica y Principales Productos [86]
- Área de Mercado Potencial [86]
- Comunicaciones y Transportes [88]
- Distancia por Carretera [88]
- Autotransporte [88]
- Línea Ferroviaria [89]
- Distancia por Ferrocarril [89]
- Telecomunicaciones [89]
- Periódicos [89]
- Hidrología [90]
- Agua [90]
- Energía Eléctrica [90]
- Combustibles y Lubricantes [91]
- Gas Natural [91]



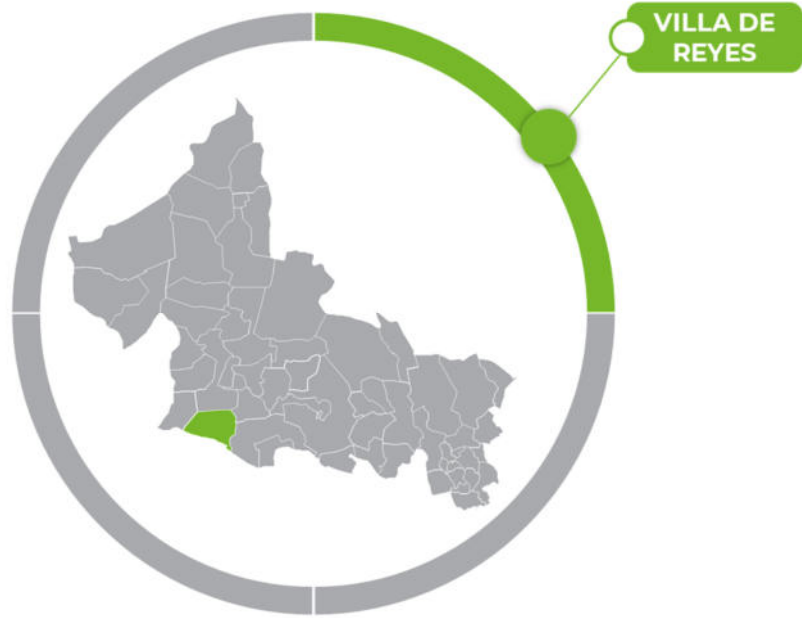
Municipio de Villa de Reyes



- Vivienda [91]
- Costo de Construcción [91]
 - Servicios Bancarios [91]
- Principales Servicios en el Municipio [91]
- Servicios Hospitalarios y Asistenciales [91]
 - Principales Hoteles y Moteles [92]
 - Principales Restaurantes [92]
 - Recreativos [92]
- Principales Clubes y Asociaciones Sociales, Culturales y Deportivas [92]
 - Principales Mercados [92]
 - Iglesias [92]
 - Bibliotecas [92]
 - Aspectos de la Industria en el Municipio de Villa de Reyes [92]
- Empresas de diferentes sectores que operan en las Zonas y Parques Industriales [93]
 - Principales Empresas en operación en el Municipio de Villa de Reyes [93]
 - Decreto de la Zona Industrial de Villa de Reyes [95]



PERFIL INDUSTRIAL DEL MUNICIPIO DE VILLA DE REYES



GENERALIDADES DEL MUNICIPIO DE VILLA DE REYES

En 1872 se le da el título oficial de Villa de Reyes. Es notable su producción agropecuaria. En orden de importancia, la ocupación se concentra en los sectores secundario, terciario y primario.

LIMITES GEOGRÁFICOS



LOCALIZACIÓN GEOGRÁFICA

El municipio de Villa de Reyes está situado entre los 21°48'11" latitud Norte y 100°55'56" longitud Oeste.

SUPERFICIE TOTAL DEL MUNICIPIO

La extensión territorial del municipio de Villa de Reyes es de 1,019.9 Km², que equivalen a 1.7% de la superficie del Estado.

ALTURA SOBRE EL NIVEL DEL MAR

La cabecera municipal de Villa de Reyes se encuentra a una altura media de 1,814 metros s.n.m.

TIPO DE SUELO PREDOMINANTE

Es de origen volcánico con formación aluvial; su color varía de café claro a café gris oscuro, de textura franco-arenosa y de permeabilidad moderada a rápida. El suelo es apto para la agricultura.

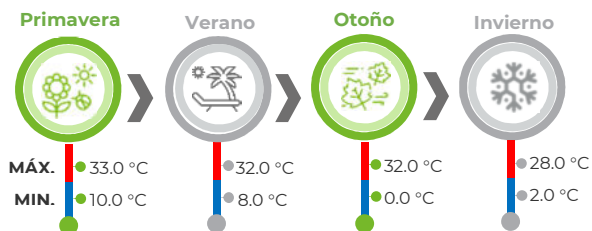
TOPOGRAFÍA

La topografía en donde se encuentra localizada la cabecera municipal de Villa de Reyes es plana con algunos lomeríos.



CARACTERÍSTICAS METEOROLÓGICAS DEL MUNICIPIO

Temperatura (2022):



Meses con mayor precipitación: agosto, septiembre y octubre.

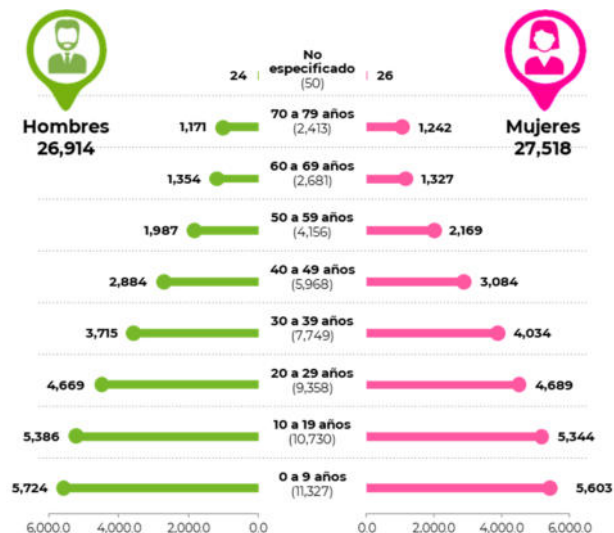
POBLACIÓN

Población del municipio:

| AÑO | TOTAL | URBANA | RURAL |
|-------|--------|--------|--------|
| 1950 | 14,174 | 2,645 | 11,529 |
| 1960 | 16,906 | 3,110 | 13,796 |
| 1970 | 20,665 | 3,388 | 17,277 |
| 1980 | 27,196 | 4,925 | 22,271 |
| 1990 | 34,425 | 6,701 | 27,724 |
| 1995 | 38,926 | 13,070 | 25,856 |
| 2000 | 40,602 | 13,917 | 26,685 |
| 2005 | 42,010 | 14,086 | 27,924 |
| 2010 | 46,898 | 16,266 | 30,632 |
| 2015 | 49,385 | 17,150 | 32,235 |
| 2020 | 52,912 | 21,707 | 31,205 |
| 2021* | 53,554 | 21,970 | 31,584 |
| 2022* | 54,204 | 22,237 | 31,967 |
| 2023* | 54,432 | 22,330 | 32,102 |

e: Datos estimados por la Secretaría de Desarrollo Económico.
Fuente: Censo de Población y Vivienda, 1950, 1960, 1970, 1980, 1990, 2000, 2010 y 2020. II Conteo de Población y Vivienda 1995, 2005 y Encuesta Intercensal 2015 INEGI.

Pirámide de edades (2023 °):

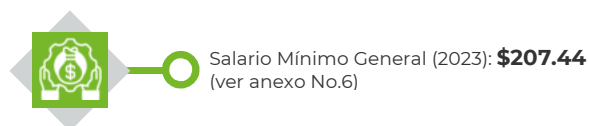


e./: Estimación de la Secretaría de Desarrollo Económico

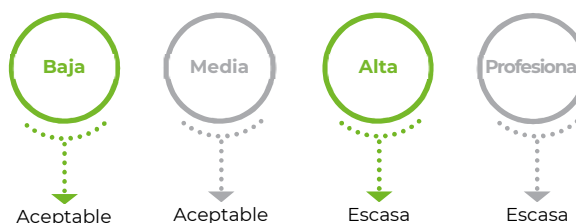
MANO DE OBRA Y SALARIOS

| | 2023 ° |
|----------------------------|--------|
| Población de 15 años y más | 39,080 |
| Ocupados | 26,036 |

e./: Estimación de la Secretaría de Desarrollo Económico



Disponibilidad de mano de obra según su grado de calificación:





EDUCACIÓN Y CAPACITACIÓN TÉCNICA*

| | No. de escuelas |
|--|-----------------|
| Inicial no Escolarizada | 12 |
| Educación Especial | 2 |
| Preescolar | 53 |
| Primaria | 55 |
| Secundaria | 37 |
| Capacitación para el Trabajo ^{1/} | 1 |
| Bachillerato General | 9 |
| Bachillerato Tecnológico | 3 |

^{1/}: Las cifras reportadas corresponden a fin de ciclo escolar 2020-2021.

PRINCIPALES ESCUELAS TÉCNICAS

Villa de Reyes cuenta con instituciones donde se adiestra en varios niveles. La capacitación de técnicos para la industria se realiza principalmente a través de los centros de enseñanza públicos y privados en las especialidades siguientes:

◆ Centro de Bachillerato Tecnológico Agropecuario No.143 (Plantel Santa María del Río)

| | No. de alumnos |
|---|----------------|
| Total | 718 |
| Bachillerato Tecnológico Agropecuario Con especialidad Técnica en: | |
| • Administración para el Emprendimiento Agropecuario | 189 |
| • Agricultura Protegida | 27 |
| • Ofimática | 349 |
| • Producción Industrial de Alimentos | 153 |

◆ Centro de Bachillerato Tecnológico Agropecuario No. 258

| | No. de alumnos |
|--|----------------|
| Total | 338 |
| Bachillerato Tecnológico Agropecuario con Especialidad Técnica: | |
| • Agricultura Protegida | 44 |
| • Contabilidad | 70 |
| • Mantenimiento Industrial de Alimentos | 87 |
| • Ofimática | 84 |
| • Producción Industrial de Alimentos | 53 |

◆ Colegio Nacional de Educación Profesional Técnica No. 176 (Plantel Villa de Reyes)

| | No. de alumnos |
|--------------------------------|----------------|
| Total | 875 |
| Profesional Técnico en: | |
| • Bachillerato Tecnológico | 0 |
| • Control de Calidad | 195 |
| • Electromecánica Industrial | 508 |
| • Metalmeccánica | 172 |

◆ Escuela Secundaria Técnica No. 21

| | No. de alumnos |
|---|----------------|
| Total | 435 |
| • Agricultura | 149 |
| • Conservación e Industrialización de Alimentos | 72 |
| • Diseño de Estructuras Metálicas | 70 |
| • Ganadería | 74 |
| • Informática | 70 |

◆ Escuela Secundaria Técnica No. 45

| | No. de alumnos |
|--|----------------|
| Total | 199 |
| • Preparación, conservación e Industrialización de alimentos | 199 |

◆ Escuela Secundaria Técnica No. 3 (Plantel Santa María del Río)

| | No. de alumnos |
|--|----------------|
| Total | 131 |
| • Preparación, Conservación e Industrialización de Alimentos | 88 |
| • Diseño de Estructuras Metálicas | 17 |
| • Electrónica, comunicación y sistemas de control | 26 |

◆ Escuela Secundaria Técnica No. 32 (Plantel Santa María del Río)

| | No. de alumnos |
|---------------|----------------|
| Total | 124 |
| • Agricultura | 63 |
| • Ganadería | 61 |



PRINCIPALES UNIVERSIDADES

◆ Universidad Intercultural de San Luis Potosí (Unidad Académica Villa de Reyes)

| | No. de alumnos |
|--------------------------------------|----------------|
| Total | 129 |
| Licenciatura: | |
| • Lic. en Derecho | 23 |
| • Lic. en Informática Administrativa | 12 |
| • Lic. en Ingeniería Industrial | 94 |

+ Datos para el ciclo escolar 2021-2022, proporcionados por la Dirección de Planeación y Evaluación Coordinación General de Planeación Departamento de Estadística y Sistemas de Información de la Secretaría de Educación de Gobierno del Estado; Colegios de Bachilleres y Secundarias Técnicas, ANUIES, así como por las propias instituciones educativas.

ACTIVIDAD ECONÓMICA Y PRINCIPALES PRODUCTOS

Agricultura

Las tierras laborables del municipio se dedican principalmente a la producción de alfalfa verde, chile seco y maíz grano.

Ganadería

En el municipio se practica la avicultura. También se explota el ganado bovino leche y carne.

Industria

Los principales subsectores manufactureros, en términos del valor agregado censal bruto (Censos Económicos 2019, INEGI), son: industria alimentaria, industria del plástico y del hule, fabricación de equipo de transporte, fabricación de productos a base de minerales no metálicos y fabricación productos metálicos.

En particular, en la actividad automotriz, es el municipio que genera el más alto valor agregado censal bruto del país.

Minería

En el municipio se encuentran yacimientos de arcilla, cantera, caolín, arena sílica, grava, arena, lajas, sílice, ópalo y zeolita.

ÁREA DE MERCADO POTENCIAL

La ubicación geográfica de la ciudad de Villa de Reyes permite atender mercados nacionales e internacionales. De este sitio se tiene una distancia similar a las ciudades de Monterrey, Guadalajara y Distrito Federal.

En un radio de 250 kilómetros de distancia de la ciudad de Villa de Reyes se encuentran 177 ciudades importantes de 20 mil y más habitantes, cuya población se estima en 18.2 millones de consumidores potenciales. A su vez, a 500 kilómetros de distancia hay 624 ciudades, con una población de 80.0 millones de consumidores potenciales (ver área de mercado potencial).



Área de mercado potencial de Villa de Reyes



| RADIO 250 Km. | | RADIO 500 Km. | | | |
|---------------------|---------------------------------|----------------------|---------------------------------|---------------------------------|---------------------------------|
| ESTADO | POBLACIÓN (2023 ^{e/}) | ESTADO | POBLACIÓN (2023 ^{e/}) | ESTADO | POBLACIÓN (2023 ^{e/}) |
| Aguascalientes | 1,462,464 | Aguascalientes | 1,462,464 | Morelos | 1,908,959 |
| Guanajuato | 6,281,248 | Coahuila de Zaragoza | 2,202,516 | Nayarit | 1,250,681 |
| Hidalgo | 459,766 | Colima | 781,237 | Nuevo León | 5,647,674 |
| Jalisco | 459,766 | Ciudad de México | 8,967,558 | Puebla | 4,863,873 |
| Ciudad de México | 616,537 | Durango | 1,520,763 | Querétaro | 2,347,864 |
| Michoacán de Ocampo | 2,133,230 | Guanajuato | 6,287,634 | San Luis Potosí | 2,519,802 |
| Nuevo León | 39,252 | Guerrero | 1,309,745 | Tamaulipas | 1,590,604 |
| Querétaro | 2,347,864 | Hidalgo | 2,511,927 | Tlaxcala | 993,385 |
| San Luis Potosí | 2,479,410 | Jalisco | 7,850,106 | Veracruz de Ignacio de la Llave | 3,034,072 |
| Tamaulipas | 186,630 | México | 17,552,878 | Zacatecas | 1,351,543 |
| Zacatecas | 1,085,715 | Michoacán de Ocampo | 4,140,250 | | |
| Total | 18,233,702 | | | Total | 80,095,535 |

Nota: Para mayor información consulte la página web www.conapo.gob.mx
^{e/}) Datos estimados.
 Fuente: Elaboración propia con base en las cifras del Consejo Nacional de Población.

COMUNICACIONES Y TRANSPORTES

Carretera

Villa de Reyes es cruzada por la carretera No. 37, León, Gto.-San Luis Potosí, S.L.P., cuya desviación está a la altura del Km. 25 de la carretera N° 57 México, D.F.- Piedras Negras, Coah. También cuenta con la carretera N° 80 tramo La Pila-Bledos-Villa de Arriaga.

DISTANCIA POR CARRETERA

Ciudades Fronterizas

| | Km. |
|-----------------------|-------|
| Ciudad Juárez, Chih. | 1,428 |
| Matamoros, Tamps. | 675 |
| Nuevo Laredo, Tamps. | 757 |
| Piedras Negras, Coah. | 934 |
| Reynosa, Tamps. | 763 |

Puertos

Golfo:

| | Km. |
|-----------------|-----|
| Tampico, Tamps. | 457 |
| Veracruz, Ver. | 794 |

Pacífico:

| | Km. |
|----------------|-----|
| Mazatlán, Sin. | 838 |

Ciudades al Interior del País

| | Km. |
|----------------------|-----|
| Aguascalientes, Ags. | 213 |
| Durango, Dgo. | 544 |
| Guadalajara, Jal. | 367 |
| León, Gto. | 145 |
| México, D.F. | 401 |
| Monterrey, N.L. | 536 |
| Puebla, Pue. | 517 |

Ciudades del Estado

| | Km. |
|-----------------|-----|
| Ciudad Valles | 329 |
| Matehuala | 226 |
| Rioverde | 148 |
| Salinas | 148 |
| San Luis Potosí | 50 |

AUTOTRANSPORTE

Atendiendo al tipo de mercancías y de los vehículos, cuyas características y especificaciones técnicas se determinen en la norma correspondiente, el servicio de autotransporte federal de carga se clasifica en:

- ◆ Carga general
- ◆ Carga especializada.

En la prestación de servicios de autotransporte federal de carga, las tarifas serán acordadas libremente entre autotransportistas y de la persona que a nombre propio o de un tercero, contrata el servicio, tomando en cuenta el tipo de servicio, características de los embarques, volumen, regularidad y sistema de pago.

Las distancias aproximadas por carretera en el Estado, República Mexicana, Estados Unidos de América y Canadá se indican en los anexos No. 19, 20, 21 y 22, respectivamente.



Oficina de Autobuses: 1

Servicio de Pasajeros

| | No. de líneas |
|--------------------|---------------|
| Foráneas y de paso | 4 |
| Locales | 1 |

Transporte de Carga (Federal):

| | No. de líneas |
|---------|---------------|
| General | 56 |



LÍNEA FERROVIARIA

♦ México, D.F.-Nuevo Laredo, Tamps.

DISTANCIA POR FERROCARRIL

Ciudades Fronterizas

| | Km. |
|-----------------------|------------|
| Ciudad Juárez, Chih. | 1,641 |
| Matamoros, Tamps. | 874 |
| Nuevo Laredo, Tamps. | 805 |
| Piedras Negras, Coah. | 868 |
| Reynosa, Tamps. | 780 |

Puertos

Pacífico:

| | Km. |
|----------------|------------|
| Mazatlán, Sin. | 1,158 |

Golfo:

| | Km. |
|-----------------|------------|
| Tampico, Tamps. | 488 |
| Veracruz, Ver. | 801 |

Ciudades al Interior del País

| | Km. |
|----------------------|------------|
| Aguascalientes, Ags. | 265 |
| Durango, Dgo. | 732 |
| Guadalajara, Jal. | 568 |
| León, Gto. | 366 |
| México, D.F. | 383 |
| Monterrey, N.L. | 540 |
| Querétaro, Qro. | 199 |
| Saltillo, Coah. | 429 |
| Torreón, Coah. | 782 |
| Zacatecas, Zac. | 357 |

Ciudades del Estado

| | Km. |
|-----------------|------------|
| Ciudad Valles | 345 |
| Matehuala | 282 |
| San Luis Potosí | 40 |
| Rioverde | 214 |

Las distancias del transporte ferroviario en la República Mexicana se indican en el anexo No. 23.

TELECOMUNICACIONES

Radiodifusoras

Se escuchan estaciones de radiodifusoras nacionales e internacionales.

Servicio Postal

En el municipio se cuenta con 1 administración y 1 expendio. Entre los servicios que se ofrecen están: acuse de recibo, alquiler de cajas de apartado postal, pago de money order internacional, servicio de reembolso, venta de registros postales, venta de tarjetas de identidad nacional e internacional, y servicio de registrado nacional e internacional.

Las tarifas del Servicio Postal Mexicano se indican en el anexo No. 7.

Teléfono

Cuenta el municipio con servicio telefónico particular (líneas residencial y no residencial), público (aparatos ladatel, convencionales, modalidad ponga una línea a trabajar y casetas) y rural, los cuales disponen de Internet. La clave lada del municipio es 485.

Televisión

Canales sintonizables en el municipio:

| | |
|-----------|---|
| XHCLP-TV | Azteca 7 por el canal 7.1 local |
| XHDD-TV | Azteca Uno por el canal 1.1 local |
| XHSLA-TV | Canal de las Estrella por el canal 2.1 local |
| XHCPDJ-TV | Canal 11 por el canal 11.1 local |
| XHSLs-TV | Canal 9 local por el 9.1 local |
| XHROSL-TV | Canal 7 S.L.P. Cobertura regional, y repetidora |

Servicio de Cable

Televisión vía satélite

Existen 5,320 suscriptores del servicio de televisión restringida por cable

| | Total |
|---------|--------------|
| STAR TV | 44 |
| SKY | 4,952 |
| DISH | 324 |

PERIÓDICOS

En el municipio circulan tres diarios de cobertura estatal.

HIDROLOGÍA

Existe un conjunto de corrientes superficiales que han permitido construir presas como: La Provincia, Plan de San Luis, Golondrinas, Cabras, Dolores de Jesús, San Vicente, San Isidro y Boca de Santiago. Entre las principales corrientes superficiales se encuentran el río Altamira y el Arroyo Enramadas.

AGUA

En la cabecera municipal hay un abastecimiento de agua de 8.377 lps, por medio de tres pozos que tienen un diámetro de 12 pulgadas con descarga de seis pulgadas de diámetro.

La capacidad promedio de abastecimiento es de 22,527.91 m³ mensuales. Existen 4,597 tomas domiciliarias de las cuales 4,064 son domésticas, 518 comerciales y 15 industriales.

La contratación de la instalación del servicio de Agua Potable y Alcantarillado entre el Organismo Operador y los usuarios, será de acuerdo a las siguientes tarifas y clasificación:

| Clasificación | Agua Potable (\$) | Alcantarillado (\$) |
|-----------------|-------------------|---------------------|
| I.- Doméstica | 1,321.36 | 625.71 |
| II.- Pública | 1,334.59 | 578.09 |
| III.- Comercial | 3,042.04 | 1,014.44 |
| IV.- Industrial | 4,762.72 | 2,381.36 |

El suministro de agua potable se cobrará en base a una cuota fija por el consumo básico de hasta 10 metros cúbicos mensuales de acuerdo a las cuotas siguientes:

I. TARIFA FIJA

| Clasificación | Tarifa (\$) |
|------------------|--------------------------------|
| I.- Doméstica | hasta 10 m ³ 106.50 |
| II.- Comercial | hasta 10 m ³ 181.93 |
| III.- Industrial | hasta 10 m ³ 303.24 |
| IV.- Pública | hasta 10 m ³ 127.80 |

Quienes excedan del consumo de los diez metros cúbicos pagarán además de la cuota fija, por cada metro cúbico adicional, la cuota que se presenta en la siguiente tabla:

II. SERVICIO MEDIDO

| Rango (metros cúbicos) | Tarifas (\$) | | | |
|------------------------|--------------|-------|-------|-------|
| | D* | C* | I* | P* |
| De 10.01 a 20.00 | 5.00 | 9.60 | 12.48 | 6.00 |
| De 20.01 a 30.00 | 5.43 | 10.25 | 14.34 | 6.51 |
| De 30.01 a 40.00 | 5.88 | 11.63 | 15.70 | 7.05 |
| De 40.01 a 50.00 | 6.53 | 13.00 | 17.05 | 7.83 |
| De 50.01 a 60.00 | 7.22 | 13.49 | 18.95 | 8.66 |
| De 60.01 a 80.00 | 8.10 | 15.70 | 21.66 | 9.72 |
| De 80.01 a 100.00 | 9.41 | 17.87 | 24.40 | 11.29 |
| De 100.01 en adelante | 12.05 | 22.50 | 29.28 | 14.46 |

* D: doméstica, C: Comercial, I: Industrial, P: Pública.

La toma de agua potable para uso comercial, que consuma más de 100 metros cúbicos mensuales, se pagará siempre conforme a la cuota industrial, independientemente del giro que se trate.

Los adultos mayores, las personas con discapacidad y las mujeres que siendo madres solteras asuman en su totalidad el sustento económico de su hogar, recibirán un descuento del 50% sobre el valor de cuota de uso doméstico de agua potable, alcantarillado y saneamiento hasta por un consumo básico de 10 metros cúbicos, y por una sola toma por usuario.

La dotación de agua potable repartida en pipas, tendrá un costo de \$ 45.05 (Cuarenta y cinco pesos, 05/100 M.N.) por metro cúbico.

Para cubrir el servicio de mantenimiento y conservación de la red de drenaje y alcantarillado, el usuario paga una cuota mensual equivalente al 15%, misma que se encuentra incluida en la cuota fija o en el volumen facturado por concepto de agua y que el organismo deberá desglosar en la facturación.

A los montos facturados por los servicios de agua potable y alcantarillado y demás servicios que presta el Organismo Operador, causarán el impuesto al Valor Agregado a la cuota o tarifa del 16%, con excepción del volumen de agua potable para uso doméstico; dicho importe se incluirá desglosado en el recibo correspondiente.

Las cuotas y tarifas que se establecen en la Ley de agua potable en los servicios doméstico, comercial, público e industrial, tanto el cobro fijo como en el servicio medido, se indexarán al Índice Nacional de Precios al Productor en el periodo inmediato anterior que publique el Instituto Nacional Estadística y Geografía (INEGI).

ENERGÍA ELÉCTRICA

El municipio de Villa de Reyes tiene 17,923 tomas domiciliarias de: 15,075 son residenciales, 1,765 son comerciales, 226 son industriales, otras 857, con una longitud de líneas en km. de 642.26 está interconectada al sistema eléctrico del país. A 10.5 kilómetros de la cabecera municipal se ubica una planta Termoeléctrica de potencia de 700 M.W., que es la fuente principal de energía de las subestaciones siguientes:



Villa de Reyes (Potencia): Localizada en el Km. 7, camino a Bledos-Estación Jaral. Su Capacidad instalada es de 20 M.V.A. siendo su relación de voltaje 115/13.8K.V.



Logistik: Localizada en la carretera San Felipe a 3.2 Km. de Villa de Reyes. Su capacidad instalada es de 60 M.V.A., siendo su relación de voltaje de 115/13.8 K.V.



Ventilla: Localizada dentro de la Termoeléctrica Villa de Reyes. Su capacidad instalada es de 20 M.V.A. siendo su relación de voltaje 115/13.8K.V.

Las tarifas para el suministro y venta de energía eléctrica, así como su factor de ajuste se indican en los anexos No. 9 y 10.



COMBUSTIBLES Y LUBRICANTES

Gas

El municipio cuenta con una capacidad de almacenamiento de 298,000 l. de gas L.P. La empresa almacenadora es:

| | Tels. |
|-------------------------------------|--------------|
| Gasera Villa de Reyes, S.A. de C.V. | 485 861-0285 |

Además, operan las distribuidoras localizadas en la capital del Estado, siguientes:

| | Tels. |
|---|--------------|
| Distribuidora Potosina de Gas, S.A. de C.V. | 444 811-1213 |
| Gas Express Nieto, S.L.P. | 444 831-2929 |
| Gas Imperia, S.L.P. | 444 822-4040 |
| Gas Natural Naturagy, S.A. de C.V. | 555 279-2400 |
| Globa Gas (Gas Menguc), S.A. de C.V. | 444 834-8888 |

Sólo se utiliza gas para consumo doméstico, cuya tarifa, se indica en el anexo No. 11.

Petróleo y Derivados

Se cuenta con un distribuidor de petróleo que abastece al municipio. Existen también tres estaciones de servicio Pemex. Las reservas promedio de consumo son de dos días para la gasolina y el diésel desulfurado.

Fuente: **PEMEX**. Datos referidos al 24/08/2022

Los costos de lubricantes se indican en el anexo No. 12.

GAS NATURAL

Villa de Reyes es el único Municipio de México que cuenta con tres diferentes sistemas de abastecimiento:

- ◆ Los Ramones (Tamaulipas-La Pila-Villa de Reyes)
- ◆ Tuxpan, Veracruz-Villa de Reyes.
- ◆ Tula, Hidalgo-Villa de Reyes.

Esta situación nos da una gran ventaja competitiva nacional que se consolida con la infraestructura del proyecto TransCanada en México, gasoducto que tiene su origen en la Estación ubicada en Tula, Hidalgo hasta Villa de Reyes, cuya longitud es de 420 kilómetros con un diámetro de 36 pulgadas y capacidad de 886 millones de pies cúbicos diarios, conectándose con el Sistema Nacional de Gasoductos de México para suministrar gas natural a las plantas de ciclo combinado de generación de energía eléctrica propiedad de la CFE.

VIVIENDA

Se estima que se tienen 12,658 mil viviendas habitacionales en el municipio.

COSTO DE CONSTRUCCIÓN

Los costos por metro cuadrado de construcción y tipo de edificación, así como las rentas mensuales por metro cuadrado por área habitable, se indican en los anexos No. 14 y 15.

SERVICIOS BANCARIOS

Relación de las Instituciones financieras disponibles en el municipio:

Bancos e Instituciones de Banca Múltiple

| | Tels. |
|-----------------------------------|--------------|
| Banco Bienestar | 485 861-0314 |
| Grupo Financiero Banorte (Módulo) | 485 852-8227 |

PRINCIPALES SERVICIOS EN EL MUNICIPIO

Bomberos

Las empresas Productora Nacional de Papel Destintado y la Comisión Federal de Electricidad disponen de una cuadrilla de elementos, extinguidores y mangueras de agua.

Servicios de limpieza

Se cuenta con 25 trabajadores, 16 contenedores, 6 carritos, 3 camiones de recolección, 1 camión para el servicio de contenedores.

SERVICIOS HOSPITALARIOS Y ASISTENCIALES

Institucionales

| | Tels. |
|---|--------------|
| Centro de Salud Concentrado Villa de Reyes | 485 861-0246 |
| Centro de Salud La Moderna | 485 861-0671 |
| Centro de Salud Rural Concentrado Laguna de San Vicente | 485 100-0175 |
| Centro de Salud San Cristóbal | 485 861-0587 |
| Unidades Médicas Rurales de la Secretaría de Salubridad y Asistencia (3) | N.D. |
| Unidad de Medicina Familiar No. 20 del Instituto Mexicano del Seguro Social | 485 851-0115 |
| Unidades Médicas Rurales del Instituto Mexicano del Seguro Social (5) | N.D. |
| Unidad Básica de Rehabilitación (UBR) del DIF | 485 861-1071 |

N.D.: No Disponible.

PRINCIPALES HOTELES Y MOTELES

| | Tels. |
|---|--------------|
| El Viejo Gogorrón Hotel Campestre Spa | 444 812-6060 |
| Hacienda Calderón Balneario Hotel Campestre & Camp. | 444 841-5027 |
| Nuevo Centro Vacacional Gogorrón | 444 812-1550 |
| Villa Real | 444 861-0578 |

PRINCIPALES RESTAURANTES

| | Tels. |
|---------------------------------------|--------------|
| Don Pedro | 485 861-0589 |
| El Mesón | 485 861-0109 |
| El Viejo Gogorrón Hotel Campestre Spa | 444 812-6060 |
| Hotel Balneario "San Diego" | 485 861-0343 |
| Hotel & Camp Hacienda Calderón | 444 841-5027 |
| Mariscos La Javita | 485 250-9893 |
| Nuevo Centro Vacacional Gogorrón | 444 812-1550 |

RECREATIVOS

| | Tels. |
|---|--------------|
| Auditorio de la Juventud | 485 861-0090 |
| Balneario Hacienda Calderón | 485 841-5027 |
| Balneario San Diego | 485 861-0343 |
| El Viejo Gogorrón Hotel Campestre y Balneario | 444 861-0561 |
| Nuevo Centro Vacacional Gogorrón | 444 812-1550 |
| Parque Acuático Woow | 444 165-8346 |

N.D.: No Disponible.

PRINCIPALES CLUBES Y ASOCIACIONES SOCIALES, CULTURALES Y DEPORTIVAS

Sociales y Culturales

| | Tels. |
|--|--------------------------|
| Escuela de Educación Musical Lic. Miguel A. Acosta | 485 861-0090 Ext. 220 |

Deportivas

| | Tels. |
|--|--------------|
| Liga Municipal de Básquetbol | 485 861-0316 |
| Liga Municipal de Béisbol | 485 861-0316 |
| Liga Municipal de Fútbol Rápido Femenil | 485 861-0316 |
| Liga Municipal de Fútbol Rápido Infantil | 485 861-0316 |
| Liga Municipal de Fútbol San Francisco | 485 861-0316 |
| Liga Municipal de Voleibol | 485 861-0316 |

PRINCIPALES MERCADOS

| | No. |
|-------------------------|------------|
| Mercado Público | 1 |
| Tiendas de Autoservicio | 16 |
| Tiendas DICONSA | 19 |

IGLESIAS*

| | No. |
|----------|------------|
| Católica | 2 |

* Son las asociaciones religiosas constituidas con domicilio legal.

BIBLIOTECAS

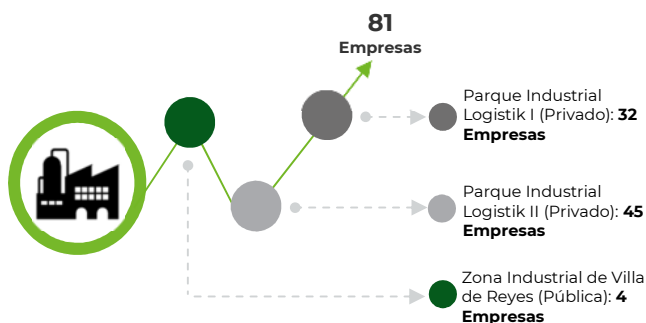
| | No. |
|-----------|------------|
| Escolares | 2 |
| Públicas | 6 |

ASPECTOS DE LA INDUSTRIA EN EL MUNICIPIO DE VILLA DE REYES

El desarrollo industrial del municipio de Villa de Reyes tiene lugar principalmente en los parques industriales privados Logistik I y II, así como en la Zona Industrial pública de Villa de Reyes. En su conjunto, se tienen registradas 81 empresas que operan en los sectores manufactureros, servicios y construcción.



EMPRESAS DE DIFERENTES SECTORES QUE OPERAN EN LAS ZONAS Y PARQUES INDUSTRIALES



De las 81 empresas que se tienen en Villa de Reyes dan empleo a 35 mil trabajadores y en la Zona Industrial y parques privados, actualmente hay 67 empresas industriales manufactureras operando que dan un empleo aproximado de 31 mil trabajadores, según se observa en la información siguiente.

PRINCIPALES EMPRESAS EN OPERACIÓN EN EL MUNICIPIO DE VILLA DE REYES

| EMPRESA | PRODUCTO |
|--|--|
| 1. Advanced Assembly Products México, S. de R.L. | Accesorios para carrocería y partes troqueladas, fabricación, manufactura y maquila de |
| 2. Agc Automotive México, S. de R.L. de C.V. | Fundición e inyección de aluminio |
| 3. Andamios Atlas, S.A. | Centro de distribución y servicio. Planta de manufacturas metálicas (andamios) |
| 4. Apromex, S.A. | Perfiles de aluminio, bodega de |
| 5. Asiaway Automotive Components México, S. de R.L. de C.V. | Componentes automotrices de fundición de aluminio y zinc, fabricación de |
| 6. Automotive Bend de México, S. de R.L. de C.V. | Tubos de aluminio preformados para el sistema de enfriamiento automotriz, manufactura de |
| 7. Automotive Hyeunnam México, S.A. de C.V. | Partes plásticas por inyección para asientos, fabricación de |
| 8. Automotive Seat System México, S. de R.L. de C.V. | Automotriz |
| 9. BD Holding, S. de R.L. de C.V. | Equipo médico, fabricación de |
| 10. BMW México | Vehículos automotrices, ensamble de |
| 11. Borderless Intermodal, S.A. de C.V. | Logística, servicios de |

| EMPRESA | PRODUCTO |
|---|--|
| 12. Boysen Exhaust System México, S.A. de C.V. | Componentes de escape y Sistemas de escape, fabricación |
| 13. Caparo Vehicle Components de México, S. de R.L. de C.V. | Centro de distribución |
| 14. Caterpillar Américas México, S. de R.L. de C.V. | Centro de distribución |
| 15. Central Termoeléctrica, C.F.E. | Energía eléctrica, generación de |
| 16. Coplac – Compañía de Planeamiento Acústico, S. de R.L. de C.V. | Autopartes, Amortiguadores termoacústicos y revestimientos interiores |
| 17. Cosma San Luis, S.A. de C.V. | Autopartes, fabricación de |
| 18. CS Stamping, S.A. de C.V. | Estampado metálico, automotriz y comercial, fabricación |
| 19. Digit Automotive de México, S.A. de C.V. | Autopartes, fabricación |
| 20. Dowa Termotech, S.A. de C.V. | Tratamiento térmico, fabricación |
| 21. DHL Metropolitan Logistics, S.A. de C.V. | Logística, almacenamiento y distribución |
| 22. Edscha Automotive San Luis Potosí | Fabricación de partes automotrices |
| 23. EKK Eagle Industry México, S.A. de C.V. | Autopartes y ensamble (válvulas selenoides), fabricación de |
| 24. Excel Logistics, S.A. de C.V. | Logística, almacenamiento y distribución |
| 25. Fabcast Solutions S. de R.L. de C.V. | Inyección de aluminio (piezas metálicas para brazos de espejos retrovisores para vehículos pesados), fabricación |
| 26. Faurecia Interiores | Fabricación de partes para automóviles |
| 27. FCC Automotive Parts de México, S.A. de C.V. | Fabricación de partes automotrices |
| 28. Filtran, S.A. de C.V. | Filtros para transmisión automática, de gasolina de aire y de aceite |
| 29. FNA Mechatronics México, S.A. de C.V. | Productos de inyección de plástico con inserción |
| 30. Fronius México S.L.P. | Ventas y servicios |
| 31. General Motors de México, S. de R.L. de C.V. | Vehículos automotrices, ensamble de |
| 32. General Products, S.A. de C.V. | Chasis de vehículos VW, Mercedes Benz, Ford, Scania y Volvo, fabricación de |
| 33. GP Innovative Machining & Assembly de México, S. de R.L. de C.V. | Tapas y carcazas de transmisiones para camiones pesados, maquinado de |
| 34. GPL Plastics Omnium, S.A. de C.V. | Inyección de plásticos para la industria automotriz |
| 35. Hansu Automotive México, S.A. de C.V. | Partes para asientos, fabricación de |
| 36. Hirotec de México, S.A. de C.V. | Escapes, fabricación de |
| 37. Hwa Sung México, S.A. de C.V. | Venta e instalación de equipos de Refrigeración |
| 38. Hyunnam México, S.A. de C.V. | Inyección y ensamble de piezas plásticas |
| 39. Ibiden, S.A. de C.V. | Fabricación de filtros |
| 40. Inoplast Composites, S.A. de C.V. | Fundición |



| EMPRESA | PRODUCTO |
|--|---|
| 41. ISGO Manufactura Industrias en Servicios Plásticos San Luis, S.A. P.I. | Moldeo de precisión por método de inyección y sopleo de plástico. Piezas de plástico para el sector automotriz, electrodoméstico y cuidado personal |
| 42. JMN de México, S.A. de C.V. | Estampado automotriz, fabricación de |
| 43. KHC Corporation, S.A. de C.V. | Alambre, productos de alambre y resortes, fabricación de |
| 44. Kmin S.L.P., S.A. de C.V. | Otras partes automotrices, fabricación de |
| 45. Kraem, S.A. de C.V. | Centro de distribución de autopartes |
| 46. Kwang Jin S.L.P. México, S.A. de C.V. | Centro de distribución de autopartes |
| 47. Logis Almacenaje y Distribución, S.A. de C.V. | Logística, Servicios de |
| 48. Logistic Insight Corporation, S. de R.L. de C.V.(Linc) | Ensambladora, servicios logísticos |
| 49. L'Oreal SLP, S.A. de C.V. | Productos químico cosméticos, colorantes y capilares, fabricación de |
| 50. Magna Internacional de México, S.A. de C.V. | Autopartes automotrices, fabricación de |
| 51. Mantinrea Automotiv S. de R.L. de C.V. | Fabricación de piezas automotrices |
| 52. Metal Technologies, MTI,S. de R.L. de C.V. | Partes de hierro gris para la industria automotriz, fabricación de |
| 53. Minghua de México, S.A. de C.V. | Partes de plástico para la industria automotriz |
| 54. Motherson Techno Precisión México, S.A. de C.V. | Fabricación de productos extruidos de aluminio |
| 55. Motherson Sumi Systems Limited ,S. de R.L. de C.V. (MSSL Orca de México) | Fabricación de autopartes automotrices |
| 56. Nittamoore, S. de R.L. de C.V. | Tubos de plástico para conducción de gasolina, fabricación de |
| 57. Nyx México Plastics, S. de R.L. de C.V. | Empresa de materiales plásticos y moldes básicos |
| 58. Penske Servicios de Administración, S.A. de C.V. | Logística, servicios de |
| 59. Planta de Transmisiones GM México, S.A. de C.V. | Autopartes. Transmisiones Automotrices |
| 60. Plastic Omnium Auto Industrial, S. de R.L. de C.V. | Fabricación de productos a base de aluminio para la industria automotriz |
| 61. Poligof México, S.A. de C.V. | Película de polietileno (tecnología de extrusión) para productos, fabricación de |
| 62. Posco MPPC, S.A. de C.V. | Acero, procesamiento de |
| 63. Productora Nacional de Papel , S.A. de C.V. (PRONAL) | Papel periódico para impresión, fabricación de |
| 64. Roche Shelter Service, S. de R.L. de C.V. | Tubos de acero inoxidable, fabricación de |
| 65. Ronal San Luis, S.A. de C.V. | Fabricación de partes de aluminio para la industria automotriz |
| 66. Ryder Servicios, S. de R.L. de C.V. | Servicios de Logística |
| 67. San Luis DaSung CO., LTD, S.A. de C.V. | Fabricantes de equipo y maquinaria eléctrica |
| 68. San Luis Metal Forming, S.A. de C.V. | Autopartes, fabricación de |

| EMPRESA | PRODUCTO |
|--|---|
| 69. Seglo Operaciones Logísticas, S.A. de C.V. | Logística |
| 70. Soko Seiren Mexicana, S.A. de C.V. | Pintura y acabado de tejidos de fibras de celulosa, tejidos de punto, cepillado y telas para el recubrimiento de asientos automotores |
| 71. Sinbon Electronics Co., LTD | Conectores eléctricos, para el ramo automotriz y médico, fabricación de |
| 72. Standard Electric Wine and Cables S. de R.L. de C.V. | Enchufes contactos fusibles y otros accesorios para instalaciones eléctricas, fabricación de |
| 73. Steel Dynamics Inc. | Baterías EV, Fabricación de |
| 74. Surtec & Suzuki Technology Mexicana, S.A. de C.V. | Galvanizado de autopartes |
| 75. Taesung México, S. de R.L. de C.V. | Arneses eléctricos para asientos y baterías, manufactura de |
| 76. Taxan México, S.A. de C.V. | Componentes electrónicos para la industria automotriz, fabricación de |
| 77. Tisamatic Internacional, S. de R.L. de C.V. | Molinos, tortilladoras y comales, Fabricación de |
| 78. Topy Fasteners México, S.A. de C.V. | Sujetadores industriales para la industria automotriz, fabricación de |
| 79. Vuteq Industries México, S.A. de C.V. | Partes automotriz y productos varios de vidrio |
| 80. Yanfeng Seating México, S.A. de C.V. | Marcos para asientos (Automotriz) |
| 81. ZF Chassis Technology, S.A. de C.V. | Fabricación de partes automotrices |



DECRETO DE LA ZONA INDUSTRIAL DE VILLA DE REYES

GUILLERMO FONSECA ÁLVAREZ, Gobernador Constitucional del Estado Libre y Soberano de San Luis Potosí, a sus habitantes sabed:

Que el H. XLVIII Congreso Constitucional del Estado se ha servido dirigirme el siguiente

DECRETO NUMERO 48

El H. XLVIII Congreso Constitucional del Estado Libre y Soberano de San Luis Potosí, decreta lo siguiente:

Artículo 1o.- Por el contenido del Artículo Segundo del Decreto de Expropiación del 13 de mayo de 1974 y aparecido en el No. 13 del Diario Oficial de la Federación de fecha lunes 20 de mayo de 1974 se crea la Zona Industrial "Villa de Reyes", dentro del polígono localizado en el Municipio de Villa de Reyes, S.L.P., con las siguientes medidas y colindancias: Al Norte en un punto al centro de la Carretera San Felipe, Gto.-Villa de Reyes, con un rumbo general SE y distancia aproximada de 485 metros llega a un punto sobre el límite derecho de la vía de F.C., colindando con el Ejido de Villa de Reyes, de donde con rumbo general SE siguiendo la vía del F.C. y distancia aproximada de 1,996 metros se llega a un punto marcado con la letra "F" colindando con el Ejido de San Miguel; con rumbo general NW y distancia aproximada de 1,725 metros llega al punto marcado con la letra "K", colindando con el Ejido de "Estancia del Rosario"; continuando hacia el Norte en línea ligeramente quebrada y distancia aproximada 990 metros se llega al punto marcado con la letra GAMMA, con rumbo SW y distancia aproximada de 220 metros se llega a un punto sobre la Carretera Villa de Reyes a San Felipe, Gto., en este lado colinda con la zona urbana del Ejido San Miguel, por último con una distancia aproximada de 300 metros, rumbo general Norte sobre la Carretera se llega al punto de partida; dentro del polígono descrito queda encerrada una superficie de 114-29-42 Has.

Artículo 2o.- La Zona Industrial Villa de Reyes, se destinará para establecer en ella industrias que en lo futuro pretendan funcionar allí.

Artículo 3o.- Para el efecto previsto en el artículo anterior, el Ejecutivo estará facultado para enajenar los terrenos comprendidos en esa Zona Industrial a quienes lo soliciten para el establecimiento de las industrias, consiguiendo las operaciones correspondientes en Escritura Pública, representado por el C. Gobernador Constitucional del Estado y el C. Secretario General de Gobierno.

Artículo 4o.- Los adquirentes de terrenos de la Zona Industrial podrán a su vez, previo permiso expreso del Ejecutivo del Estado, enajenarlos a otras personas físicas o morales, las que invariablemente quedarán obligadas a seguirlos utilizando exclusivamente para fines industriales.

Artículo 5o.- En la Zona Industrial sólo podrán establecerse y funcionar las industrias que autorice el Ejecutivo del Estado, independientemente de que pretendan establecerse en terrenos ya enajenados o que se vayan a enajenar para hacer posible su establecimiento. Dicha autorización deberá constar en convenios administrativos que se celebren conforme a la Ley de Fomento Económico del Estado y a la Política de industrialización que marque el Ejecutivo.

Artículo 6o. - Las solicitudes para adquirir terrenos y establecer industrias deberán ser presentadas al C. Secretario de Promoción Industrial del Gobierno del Estado a efecto de que, en acuerdo con el Ejecutivo, determine su procedencia.

Artículo 7o. - Los productos de las operaciones que efectúe el Gobierno del Estado en la Zona Industrial, ingresarán a la Secretaría

de Promoción Industrial, que deberá dedicarlos a la ejecución de obras básicas de infraestructura inicial en las Zonas Industriales, para el fomento de la industria rural y la Promoción Industrial en el Estado, siempre previo acuerdo del Ejecutivo.

Artículo 8o. - La infraestructura y los servicios de la Zona Industrial deberán realizarse y mantenerse por cooperación de los adquirentes y las industrias establecidas en la misma, siendo la Secretaría de Promoción Industrial la responsable de ejecutar su creación, instalación y mantenimiento.

TRANSITORIO

Artículo Único.- El presente Decreto entrará en vigor al día siguiente de su publicación en el Periódico Oficial del Estado.

Lo tendrá entendido el Ejecutivo del Estado y lo hará publicar, circular y obedecer.

Dado en el Salón de Sesiones del H. Congreso del Estado el día primero de julio de mil novecientos setenta y seis.

Dip. Presidente. FÉLIX CASTRO AGUILAR.
Dip. Srio. , IRENE CADENA DE LOZANO.
Dip. Srio. , BRUNO CONTRERAS MARTELL.
Rúbricas.

Por lo tanto, manda se cumpla y ejecute el presente Decreto y que todas las autoridades lo hagan cumplir y guardar y al efecto se imprima, publique y circule entre quienes corresponda.

Dado en el Palacio del Poder Ejecutivo del Estado a los cinco días del mes de julio de mil novecientos setenta y seis.

El Gobernador Constitucional del Estado,

Lic. Guillermo Fonseca Álvarez

El Secretario General de Gobierno,
Lic. Juan Antonio Ledezma Z.



Municipio de Ciudad Valles



- Generalidades del Municipio de Ciudad Valles. [99]
- Límites Geográficos [99]
- Localización Geográfica [99]
- Superficie Total del Municipio [99]
- Altura Sobre el Nivel del Mar [99]
- Tipo de Suelo Predominante [99]
- Topografía [99]
- Características Meteorológicas del Municipio [100]
- Población [100]
- Mano de Obras y Salarios [100]
- Educación y Capacitación Técnica [101]
- Principales Escuelas Técnicas [101]
- Principales Universidades, Institutos y Escuelas de Educación Superior [102]
- Actividad Económica y Principales Productos [103]
- Área de Mercado Potencial [103]
- Comunicaciones y Transportes [105]
- Distancia por Carretera [105]
- Autotransporte [105]
- Línea Ferroviaria [105]
- Distancia por Ferrocarril [106]
- Telecomunicaciones [106]
- Periódicos [107]
- Hidrología [107]
- Agua [107]
- Energía Eléctrica [108]
- Combustibles y Lubricantes [108]
- Vivienda [108]



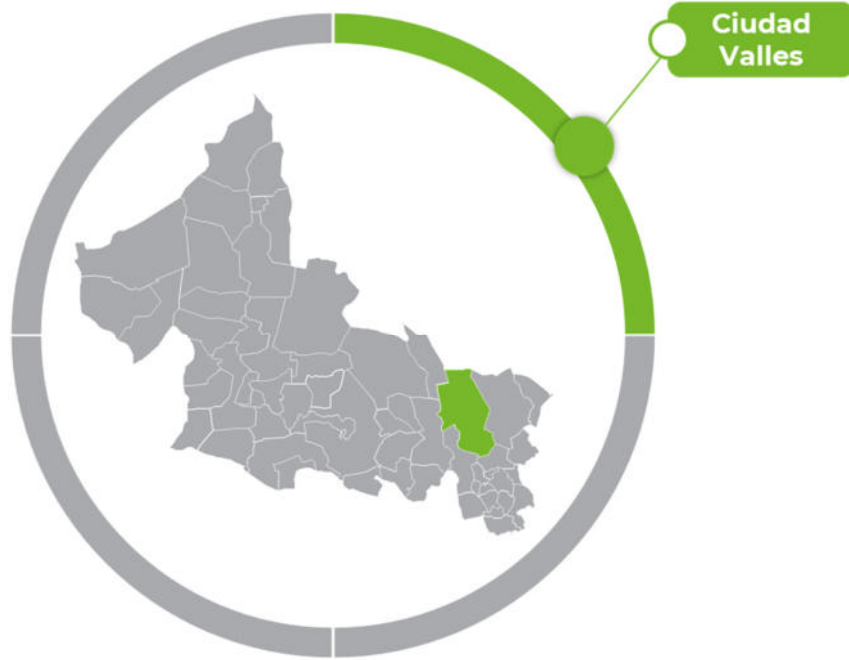
Municipio de Ciudad Valles



- Costo de Construcción [108]
 - Servicios Bancarios [108]
- Principales Servicios en el Municipio [109]
- Servicios Hospitalarios y Asistenciales [109]
 - Principales Hoteles y Moteles [109]
- Principales Restaurantes y Cafeterías [110]
 - Recreativos [110]
- Principales Clubes y Asociaciones Sociales, Culturales y Deportivas [110]
 - Principales Asociaciones Profesionales [110]
 - Asociaciones Empresariales [111]
- Principales Mercados y Centros Comerciales [111]
 - Iglesias [111]
 - Bibliotecas [111]
- Principales Empresas en operación en el Municipio de Ciudad Valles [111]
- Principales Empresas en operación en el Área de Influencia del Municipio de Ciudad Valles [111]
 - Decreto de la Zona Industrial de Ciudad Valles [113]



PERFIL INDUSTRIAL DEL MUNICIPIO DE CIUDAD VALLES



GENERALIDADES DEL MUNICIPIO DE CIUDAD VALLES

Fundada en 1533, la ciudad es conocida como la "Puerta Grande de la huasteca potosina". Es el municipio con la actividad económica más importante de la región. En orden de importancia, la ocupación de su población se concentra en los sectores terciario, secundario y primario.

LIMITES GEOGRÁFICOS



LOCALIZACIÓN GEOGRÁFICA

El municipio de Ciudad Valles está situado entre los 21°59'11" de latitud Norte, y los 99°01'07" de longitud Oeste.

SUPERFICIE TOTAL DEL MUNICIPIO

La extensión territorial del municipio de Ciudad Valles es de 2,423.6 Km², que equivale a 4.0% de la superficie del Estado.

ALTURA SOBRE EL NIVEL DEL MAR

Ciudad Valles se encuentra a una altura media de 83 metros s.n.m (INEGI).

TIPO DE SUELO PREDOMINANTE

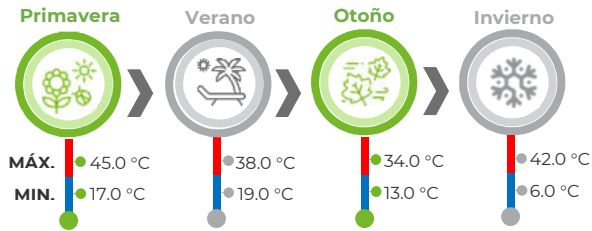
Son suelos rendzina, duros, arcillosos, frecuentemente negros, rojizos y grises. La presencia de materia orgánica es variable entre 3% y 12%. Es notable también la presencia de carbonato de calcio.

TOPOGRAFÍA

La topografía en donde se localiza Ciudad Valles es plana con ligeras pendientes, alrededor de la cual se existen áreas montañosas.

CARACTERÍSTICAS METEOROLÓGICAS DEL MUNICIPIO

Temperatura:



Meses de mayor precipitación: junio, agosto y septiembre.


POBLACIÓN

Población del municipio:

| AÑO | TOTAL | URBANA | RURAL |
|-------|---------|---------|--------|
| 1950 | 30,746 | 14,383 | 16,363 |
| 1960 | 43,730 | 23,823 | 19,907 |
| 1970 | 77,444 | 47,587 | 29,857 |
| 1980 | 105,625 | 68,412 | 37,213 |
| 1990 | 130,939 | 94,337 | 36,602 |
| 1995 | 143,277 | 104,931 | 38,346 |
| 2000 | 146,604 | 105,721 | 40,883 |
| 2005 | 156,859 | 116,261 | 40,598 |
| 2010 | 167,713 | 124,644 | 43,069 |
| 2015 | 177,022 | 131,726 | 45,296 |
| 2020 | 179,371 | 136,351 | 43,020 |
| 2021* | 180,580 | 137,270 | 43,310 |
| 2022* | 180,371 | 137,111 | 43,260 |
| 2023* | 181,588 | 138,036 | 43,552 |

e: Datos estimados. Estimación de la Secretaría de Desarrollo Económico.
Fuente: Censo de Población y Vivienda, 1950, 1960, 1970, 1980, 1990, 2000, 2010 y 2020. II Censo de Población y Vivienda, 1995, 2005 y Encuesta Intercensal 2015. INEGI.

Pirámide de edades (2023*):

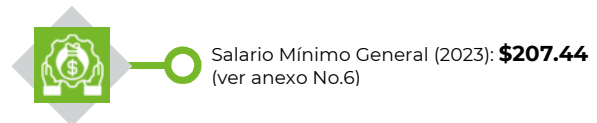


e./: Estimación de la Secretaría de Desarrollo Económico.

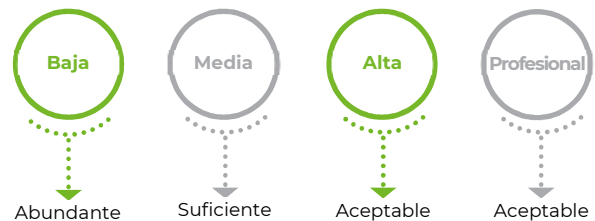
MANO DE OBRA Y SALARIOS

| | 2023* |
|----------------------------|---------|
| Población de 15 años y más | 145,045 |
| Ocupados | 82,383 |

e./: Estimación de la Secretaría de Desarrollo Económico.



Disponibilidad de mano de obra según su grado de calificación:





EDUCACIÓN Y CAPACITACIÓN TÉCNICA*

| | No. de escuelas |
|--|-----------------|
| Inicial Escolarizada | 20 |
| Inicial no Escolarizada | 60 |
| Educación Especial | 7 |
| Preescolar | 137 |
| Primaria | 138 |
| Secundaria | 67 |
| Capacitación para el Trabajo ^{1/} | 7 |
| Bachillerato General | 31 |
| Bachillerato Tecnológico | 6 |
| Profesional Técnico | 20 |

1/: Las cifras reportadas corresponden a fin de ciclo escolar 2020-2021.

PRINCIPALES ESCUELAS TÉCNICAS

Ciudad Valles cuenta con instituciones especializadas donde se adiestra en varios niveles e idiomas. La capacitación de técnicos para la industria se realiza principalmente a través de los centros de enseñanza públicos en las especialidades siguientes:

◆ Centro de Bachillerato Tecnológico Industrial y de Servicios No. 46

| | No. de alumnos |
|---|----------------|
| Total | 1,999 |
| Bachillerato Tecnológico con Especialidad Técnica en: | |
| • Contabilidad | 286 |
| • Electricidad | 278 |
| • Electromecánica | 136 |
| • Laboratorista Químico | 309 |
| • Mantenimiento Automotriz | 141 |
| • Programación | 425 |
| • Secretariado Ejecutivo Bilingüe | 145 |
| • Soporte y Mantenimiento de Equipo de Cómputo | 279 |

◆ Centro de Capacitación para el Trabajo Industrial No. 98

| | No. de alumnos |
|-------------------------------|----------------|
| Total | 1,793 |
| • Agropecuario | 125 |
| • Artesanal | 417 |
| • Automotor | 15 |
| • Comunicación | 189 |
| • Imagen y Bienestar Personal | 424 |
| • Otros Cursos CAE | 51 |
| • Salud | 53 |

| | No. de alumnos |
|---------------------------------|----------------|
| • Tecnologías de la Información | 223 |
| • Turismo | 146 |
| • Vestido y Textil | 150 |

◆ Colegio de Bachilleres No. 06 (Plantel Ciudad Valles I)

| | No. de alumnos |
|--|----------------|
| Total | 1,800 |
| Capacitación para el Trabajo en: | |
| • Administración de Empresas | 485 |
| • Diseño | 92 |
| • Diseño Gráfico | 99 |
| • Laboratorio Químico | 370 |
| • Tecnologías de la Información y de la Comunicación | 368 |
| • Turismo | 386 |

◆ Colegio de Bachilleres No. 24 (Plantel Ciudad Valles II)

| | No. de alumnos |
|--|----------------|
| Total | 1,247 |
| Capacitación para el Trabajo en: | |
| • Administración de Empresas | 156 |
| • Diseño | 87 |
| • Diseño Gráfico | 92 |
| • Laboratorio Químico | 284 |
| • Tecnologías de la Información y de la Comunicación | 321 |
| • Turismo | 307 |

◆ Colegio de Bachilleres No. 34 (Plantel El Pujal)

| | No. de alumnos |
|--|----------------|
| Total | 335 |
| Capacitación para el Trabajo en: | |
| • Contabilidad | 129 |
| • Tecnologías de la Información y de la Comunicación | 172 |
| • Turismo | 34 |

◆ Colegio de Educación Profesional Técnica del Estado (CONALEP 044)

| | No. de alumnos |
|--------------------------|----------------|
| Total | 559 |
| Profesional Técnico en: | |
| • Administración | 20 |
| • Asistente de Dirección | 37 |
| • Enfermería General | 417 |
| • Informática | 85 |



◆ **Centro de Estudios Tecnológicos en Aguas Continentales No. 4**

| | No. de alumnos |
|--------------------------------------|----------------|
| Total | 391 |
| Profesional Técnico en: | |
| • Acuicultura | 76 |
| • Preparación de Alimentos y Bebidas | 129 |
| • Recursos Hídricos | 71 |
| • Refrigeración y Climatización | 115 |

◆ **Escuela Secundaria Técnica No. 16**

| | No. de alumnos |
|--|----------------|
| Total | 1,058 |
| • Administración Contable | 183 |
| • Confección de Vestido e Industria Textil | 143 |
| • Instalaciones Eléctricas | 146 |
| • Informática | 348 |
| • Mecánica Automotriz | 180 |
| • Ofimática | 58 |

◆ **Escuela Secundaria Técnica No. 46**

| | No. de alumnos |
|---------------|----------------|
| Total | 187 |
| • Agricultura | 187 |

◆ **Escuela Secundaria Técnica No. 63**

| | No. de alumnos |
|----------------------------------|----------------|
| Total | 242 |
| • Diseño de Circuitos Eléctricos | 79 |
| • Informática | 163 |

| | No. de alumnos |
|---|----------------|
| • Gestión y Políticas Públicas | 95 |
| • Ingeniería en Alimentos | 99 |
| • Medicina | 237 |
| • Química Clínica | 143 |
| • Técnico Superior Univ. en Gastronomía | 93 |
| • Turismo Sustentable | 163 |
| Maestría: | |
| • Análisis Clínicos | 9 |
| • Ciencias Bioquímicas | 14 |

◆ **Universidad Intercultural de San Luis Potosí (Unidad Académica Ciudad Valles)**

| | No. de alumnos |
|------------------------------|----------------|
| Total | 344 |
| Licenciatura: | |
| • Comunicación Intercultural | 31 |
| • Derecho | 47 |
| • Informática Administrativa | 172 |

◆ **Universidad Pedagógica Nacional (Unidad 242)**

| | No. de alumnos |
|---|----------------|
| Total | 453 |
| Licenciatura: | |
| • Educación | 49 |
| • Educación Inicial y Preescolar | 48 |
| • Educación Media Superior | 3 |
| • Educación Preescolar para el Medio Indígena | 29 |
| • Educación Primaria | 73 |
| • Educación Primaria para el Medio Indígena | 43 |
| • Educación Secundaria | 10 |
| Maestría: | |
| • Educación Básica | 180 |
| • Educación Media Superior | 18 |

PRINCIPALES UNIVERSIDADES, INSTITUTOS Y ESCUELAS DE EDUCACIÓN SUPERIOR

◆ **Universidad Académica Multidisciplinaria Zona Huasteca de la UASLP**

| | No. de alumnos |
|----------------------|----------------|
| Total | 2,493 |
| Licenciatura: | |
| • Administración | 376 |
| • Arquitectura | 217 |
| • Bioquímico | 340 |
| • Contaduría Pública | 337 |
| • Derecho | 365 |

◆ **Instituto de Ciencias y Estudios Superiores de San Luis Potosí, Campus Valles**

| | No. de alumnos |
|------------------------------|----------------|
| Total | 506 |
| Licenciatura: | |
| • Administración de Empresas | 75 |
| • Contador Público | 14 |
| • Criminología | 57 |
| • Derecho | 66 |
| • Enfermería | 195 |
| • Gastronomía | 18 |
| • Psicología | 50 |
| • Trabajo Social | 8 |



◆ **Instituto Politécnico y de Estudios Superiores de los Valles de Oxitipa**

| | No. de alumnos |
|--|-----------------------|
| Total | 57 |
| Licenciatura: | |
| • Ciencias de la Comunicación y Gestión de Sistemas del Conocimiento | 4 |
| • Gestión Estratégica de Negocios e Innovación Organizacional | 10 |
| • Pedagogía y Estrategias Didácticas | 39 |
| • Turismo | 4 |

◆ **Instituto Tecnológico de Ciudad Valles**

| | No. de alumnos |
|--|-----------------------|
| Total | 2,133 |
| Licenciatura: | |
| • Ingeniería Ambiental | 147 |
| • Ingeniería en Agronomía | 109 |
| • Ingeniería en Gestión Empresarial | 604 |
| • Ingeniería Industrial | 659 |
| • Ingeniería en Industrias Alimentarias | 242 |
| • Ingeniería en Sistemas Computacionales | 363 |
| Maestría: | |
| • Ingeniería | 9 |

◆ **Universidad Yaan**

| | No. de alumnos |
|---|-----------------------|
| Total | 843 |
| Licenciatura: | |
| • Administración de Empresas | 136 |
| • Administración de Empresas Turísticas | 9 |
| • Contaduría Pública | 57 |
| • Derecho | 135 |
| • Educación Física y Deportes | 34 |
| • Ingeniería Industrial | 76 |
| • Ingeniería en Redes Computacionales | 18 |
| • Pedagogía | 122 |
| Técnico Superior Universitario: | |
| • Ingeniería Automotriz | 5 |
| • Hospitalidad y Turismo | 12 |
| Maestría: | |
| • Administración de Empresas | 29 |
| • Administración de Hospitales | 69 |
| • Emprendimiento y Nuevos Negocios | 11 |
| • Filosofía | 17 |
| • Docencia | 76 |
| Doctorado: | |
| • Alta Dirección | 17 |

* Datos proporcionados por la Dirección de Planeación y Evaluación de la Coordinación General de Planeación, Departamento de Estadística y Sistemas de

Información de la Secretaría de Educación de Gobierno del Estado; Colegios de Bachilleres y Secundarias Técnicas., ANUIES, así como por las propias instituciones educativas para el ciclo escolar 2021-2022.

ACTIVIDAD ECONÓMICA Y PRINCIPALES PRODUCTOS

Agricultura

Las tierras laborables del municipio se dedican principalmente a la producción de caña de azúcar, limón y naranja. También se tiene una importante producción frutícola de limón y naranja.

Ganadería

En el municipio se explota el ganado bovino de carne y leche y porcino carne.

Pesca

La actividad pesquera en aguas superficiales y controladas representa una fuente de ingresos para el municipio. Los peces que se explotan son la tilapia y el bagre.

Industria

Los principales subsectores manufactureros, en términos del valor agregado censal bruto (Censos Económicos 2019, INEGI) son : industria alimentaria, fabricación de productos a base de minerales no metálicos y fabricación de prendas de vestir.

Comercio y servicios

Dentro de los principales subsectores de comercio, en términos del valor agregado censal bruto (Censos Económicos 2019, INEGI), se encuentra el de abarrotos, alimentos, bebidas, hielo y tabaco, materias primas agropecuarias y forestales, para la industria, y materiales de desecho y transportes, correos y almacenamiento.

Minería

En el municipio de Ciudad Valles existen yacimientos de agregados pétreos, insumos o materia prima para el cemento, lajas, dolomita y fosforita.

ÁREA DE MERCADO POTENCIAL

La ubicación geográfica de Ciudad Valles permite atender mercados regionales y nacionales de ciudades como Tampico y Ciudad Victoria, Tamps. y San Luis Potosí, entre otras.

En un radio de 250 kilómetros de distancia de Ciudad Valles se encuentran 146 ciudades importantes de 20 mil y más habitantes, cuya población se estima en 13.6 millones de consumidores potenciales. A su vez, a 500 kilómetros de distancia hay 616 ciudades, con una población de 78.8 millones de consumidores potenciales (ver área de mercado potencial).



Área de mercado potencial de Ciudad Valles



| RADIO 250 Km. | | RADIO 500 Km. | | | |
|---------------------------------|----------------------|----------------------|----------------------|---------------------------------|----------------------|
| ESTADO | POBLACIÓN (2023 e./) | ESTADO | POBLACIÓN (2023 e./) | ESTADO | POBLACIÓN (2023 e./) |
| Guanajuato | 1,586,956 | Aguascalientes | 1,462,464 | Nuevo León | 5,608,752 |
| Hidalgo | 2,462,488 | Coahuila de Zaragoza | 1,089,858 | Oaxaca | 226,150 |
| México | 1,511,592 | Ciudad de México | 8,967,558 | Puebla | 5,467,853 |
| Nuevo León | 39,252 | Guanajuato | 6,265,643 | Querétaro | 2,347,864 |
| Puebla | 348,808 | Guerrero | 1,389,674 | San Luis Potosí | 2,519,802 |
| Querétaro | 2,347,864 | Hidalgo | 2,511,927 | Tamaulipas | 3,085,852 |
| San Luis Potosí | 2,428,586 | Jalisco | 6,674,59 | Tlaxcala | 993,385 |
| Tamaulipas | 1,505,488 | Estado de México | 17,531,552 | Veracruz de Ignacio de la Llave | 5,727,246 |
| Veracruz de Ignacio de la Llave | 1,404,800 | Michoacán de Ocampo | 3,870,908 | Zacatecas | 1,236,736 |
| | | Morelos | 1,908,959 | | |
| Total | 13,635,834 | | | Total | 78,886,778 |

Nota: Para mayor información consulte la página web www.conapo.gob.mx
e./: Datos estimados.
Fuente: Elaboración propia con base en las cifras del Consejo Nacional de Población.



COMUNICACIONES Y TRANSPORTES

Carreteras

- ◆ México, D.F. - Nuevo Laredo, Tamps. (No. 85). Pasa por: D.F., Pachuca, Tamazunchale, Matlapa, Ciudad Valles, Axtla de Terrazas, Xilitla, Huehuetlán, Aquismón, Tancahuitz de Santos, Tanlajás y Ciudad Victoria, Monterrey.
- ◆ Tampico, Tamps. - Barra de Navidad, Jal. (No. 70). Pasa por: Ciudad Valles, Tamasopo, Aquismón, Rayón, Cárdenas, Rioverde, Ciudad Fernández, San Nicolás Tolentino, Zaragoza, Armadillo de los Infante, Soledad de Graciano Sánchez, San Luis Potos, Aguascalientes y Guadalajara.

DISTANCIA POR CARRETERA

Ciudades Fronterizas

| | Km. |
|----------------------|-----|
| Matamoros, Tamps. | 547 |
| Nuevo Laredo, Tamps. | 779 |
| Reynosa, Tamps. | 553 |

Puertos

Golfo:

| | Km. |
|-----------------|-----|
| Tampico, Tamps. | 129 |
| Veracruz, Ver. | 549 |

Pacífico:

| | Km. |
|------------------|-------|
| Acapulco, Gro. | 1,069 |
| Manzanillo, Col. | 932 |
| Mazatlán, Sin. | 1,108 |

Ciudades al Interior del País

| | Km. |
|--------------------------|-----|
| Ciudad Victoria, Tamps. | 233 |
| Guadalajara, Jal. | 638 |
| México, Ciudad de México | 685 |
| Monterrey, N.L. | 557 |
| Pachuca, Hgo. | 384 |
| Querétaro, Qro. | 482 |
| Saltillo, Coah. | 611 |

Ciudades del Estado

| | Km. |
|-----------------|-----|
| Matehuala | 352 |
| Rioverde | 130 |
| Salinas | 389 |
| San Luis Potosí | 291 |
| Tamazunchale | 104 |

AUTOTRANSPORTE

Atendiendo al tipo de mercancías y de los vehículos, cuyas características y especificaciones técnicas se determinen en la norma correspondiente, el servicio de autotransporte federal de carga se clasifica en:

- ◆ Carga general
- ◆ Carga especializada

En la prestación de servicios de autotransporte federal de carga, las tarifas serán acordadas libremente entre autotransportistas y de la persona que a nombre propio o de un tercero, contrata el servicio, tomando en cuenta el tipo de servicio, características de los embarques, volumen, regularidad y sistema de pago.

Las distancias aproximadas por carretera en el Estado, República Mexicana, Estados Unidos de América y Canadá se indican en los anexos Nos. 18, 19, 20 y 21, respectivamente.



Oficina de Autobuses: 1

Servicio de Pasajeros

| | No. de líneas |
|-----------------|---------------|
| Líneas Foráneas | 11 |

Transporte de Carga (Federal)

| | No. de Socios |
|---------|---------------|
| General | 97 |

LÍNEA FERROVIARIA

- ◆ San Luis Potosí, S.L.P. -Tampico, Tamps. Pasa por: Soledad de Graciano Sánchez, Villa Hidalgo, Cerritos, Villa Juárez, Cárdenas, Tamasopo, Ciudad Valles, Tamuín y Ébano.

DISTANCIA POR FERROCARRIL

Ciudades Fronterizas

| | Km. |
|----------------------|------------|
| Matamoros, Tamps. | 994 |
| Nuevo Laredo, Tamps. | 930 |
| Reynosa, Tamps. | 907 |

Puertos

Golfo:

| | Km. |
|-----------------|------------|
| Tampico, Tamps. | 143 |
| Veracruz, Ver. | 1,146 |

Pacífico:

| | Km. |
|------------------|------------|
| Manzanillo, Col. | 1,185 |
| Mazatlán, Sin. | 1,423 |

Ciudades al Interior del País

| | Km. |
|-------------------------|------------|
| Ciudad Victoria, Tamps. | 373 |
| Guadalajara, Jal. | 828 |
| México, D.F. | 728 |
| Monterrey, N.L. | 663 |
| Pachuca, Hgo. | 731 |
| Querétaro, Qro. | 544 |

Ciudades del Estado

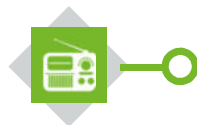
| | Km. |
|-----------------|------------|
| Matehuala | 547 |
| Rioverde | 215 |
| San Luis Potosí | 305 |
| Villa de Reyes | 347 |

Las distancias del transporte ferroviario en la República Mexicana se indican en el anexo No. 22.

TELECOMUNICACIONES

Radiodifusoras

Cuenta el municipio con 5 estaciones comerciales de cobertura regional. El número de estaciones radiodifusoras nacionales e internacionales que se escuchan es variable



Comerciales: 5

◆ Frecuencia Modulada: 5

| | Tels. |
|-----------|--------------|
| XHCV-FM | 481 381-6161 |
| XHCSBY-FM | 481 382-1410 |
| XHETR-FM | 481 110-2563 |
| XHIR-FM | 481 382-1410 |
| XHXR-FM | 481 382-3232 |

Servicio Postal

Existe una administración, 1 sucursal, 12 agencias y 3 expendios del Servicio Postal Mexicano distribuidas en el municipio. Entre los servicios que se ofrecen están: acuse de recibo, alquiler de cajas de apartado postal, pago de money order in

ternacional, servicio de reembolso, venta de registros postales, venta de tarjetas de identidad nacional e internacional, y servicio de registrado nacional e internacional.

Las tarifas del Servicio Postal Mexicano se indican en el anexo No. 7.

Datos Referidos al 2022.

Teléfono

Cuenta el municipio con servicio telefónico particular (líneas residencial y no residencial), público (aparatos ladatel, convencionales, modalidad ponga una línea a trabajar y casetas) y rural, todos los servicios antes mencionados cuentan con servicio de Internet. La clave lada del municipio es 481.

Además, operan diversas compañías telefónicas que prestan el servicio de larga distancia y de celular.

Telégrafo

El municipio cuenta con una administración telegráfica, cuya ubicación es la siguiente:

| | Tels. |
|---|--------------|
| Francisco I. Madero No. 69, Col. Centro | 481 382-0191 |

Las tarifas de los servicios telegráficos se indican en el anexo No. 8.

Televisión

Canales sintonizables en el municipio:

| | |
|-----------|---|
| XHCDV-TV | Canal de Las Estrellas, por el canal 2.1 local. |
| XHCDV-TV | Foro TV., por el canal 2.2 local. |
| XHVST-TV | Repetidora del canal 5 por el canal 5.1 local. |
| XHKD-TV | Azteca 7 por el canal 7.1 local. |
| XHKD-TV | Azteca Uno por el canal 1.1 local. |
| XHCPCX-TV | Canal Catorce por el canal 14.1 local |



Servicio de Cable

Televisión vía satélite

Existen en el municipio 42,816 suscriptores de servicio de televisión restringida por cable. A la oferta de televisión de paga, se han agregado nuevos sistemas de televisión por cable como Star-TV, IZZI, SKY o DISH Televisión.

PERIÓDICOS

En el municipio circulan tres periódicos estatales y tres nacionales. Se editan los periódicos locales siguientes:

| | Tels. |
|-------------------------------------|--------------|
| Diario Regional El Mañana de Valles | 481 382-1867 |
| Huasteca Hoy | 481 382-4360 |
| Monitor Huasteco (Digital) | 481 391-9588 |
| Regiónvalles (Digital) | 481 133-0820 |
| Valles Informa (Digital) | 481 107-0501 |
| Zu Noticia | 481 381-5793 |

HIDROLOGÍA

Por la parte Norte entran los ríos El Salto, El Naranja y El Gato, los cuales se unen para formar el Río Valles. Por el Oriente pasa el Río Valles, y en el Sureste se localiza el Río Coy. Al Norte se encuentran las lagunas La Ciénega y La Lajilla, que proceden de una corriente de carácter intermitente llamada Arroyo Grande.

AGUA

El municipio se abastece de agua del Río Valles por medio de una planta potabilizadora con una capacidad instalada de 349,049 lps., la cual opera al 95%. Los diámetros de las tuberías de distribución van de las 3/4" a 24" en materiales de asbesto-cemento y PVC, dando en conjunto un total aproximado de 723,900 m lineales. La capacidad de abastecimiento promedio al mes es de 1'400,000 m³.

También operan 2 plantas de tratamiento de aguas residuales las cuales registran un volumen tratado de 25 mil 064 m³.

La contratación de la instalación del servicio de Agua Potable y Drenaje entre el Organismo Operador y los Usuarios, será de acuerdo a las tarifas y clasificación siguientes:

| Clasificación | Tomas Domiciliarias |
|------------------|---------------------|
| I.- Doméstica | 47,271 |
| II.- Comercial | 3,867 |
| III.- Industrial | 413 |
| IV.- Públicas | 333 |

El suministro de agua potable se cobrará en base a una cuota fija por el consumo básico de hasta 10 metros cúbicos mensuales de acuerdo a las cuotas siguientes:

TARIFA FIJA

| Clasificación | | Tarifa (\$) |
|---------------|-------------------------|-------------|
| Pública | hasta 10 m ³ | 78.80 |
| Doméstica | hasta 10 m ³ | 67.99 |
| Comercial | hasta 10 m ³ | 140.60 |
| Industrial | hasta 10 m ³ | 194.60 |

Quienes excedan del consumo de los diez metros cúbicos pagarán además de la cuota fija, por cada metro cúbico adicional, la cuota que se presenta en la siguiente tabla:

SERVICIO MEDIDO

| Rango (metros cúbicos) | Tarifas (\$) | | | |
|------------------------|--------------|-------|-------|-------|
| | D* | C* | I* | P* |
| De 11-20 | 7.74 | 15.14 | 20.96 | 9.58 |
| De 21-30 | 8.43 | 16.43 | 22.66 | 10.66 |
| De 31-40 | 9.05 | 17.70 | 24.47 | 11.46 |
| De 41-50 | 9.75 | 19.10 | 26.43 | 12.25 |
| De 51-60 | 10.55 | 20.64 | 28.55 | 13.19 |
| De 61-80 | 11.38 | 22.27 | 30.83 | 14.14 |
| De 81-100 | 12.29 | 24.19 | 33.30 | 15.14 |
| De 101 o más | 13.26 | 26.02 | 35.95 | 16.12 |

* D: doméstica, C: Comercial, I: Industrial, P: Pública.

Los adultos mayores, las personas con discapacidad y las mujeres que siendo madres solteras asuman en su totalidad el sustento económico de su hogar, podrán solicitar un Subsidio sobre el importe de su recibo de uso doméstico de Agua Potable, mismo que se otorgará de acuerdo a la tabla siguiente:

| Rango de consumo | % de Subsidio |
|-------------------------|---------------|
| Hasta 10 m ³ | 50% |

No se aplicará Subsidio al excederse el consumo máximo de 10 m³, de igual manera se pierde el beneficio sobre importes no pagados a su vencimiento o si el solicitante no otorga las facilidades para la toma de lectura del medidor y al dejar de habitar el domicilio.

La falta de pago en 2 ocasiones consecutivas o acumuladas del servicio, faculta al Organismo Operador previo apercibiendo a suspender el servicio hasta que regularice su adeudo, y debiendo pagar las siguientes cuotas de reconexión:

| | |
|--------------------|----------|
| Por uso doméstico: | \$ 70.00 |
| Por uso comercial: | \$230.00 |
| Por uso industrial | \$350.00 |
| Por uso público | \$ 70.00 |

Para cubrir los gastos que generan la operación y mantenimiento de la red de drenaje sanitario y la infraestructura complementaria utilizada para la recepción, desalojo y conducción de las aguas residuales que generan los usuarios, se cobrará como servicio de drenaje el 35% sobre el importe facturado.

ENERGÍA ELÉCTRICA

El municipio de Ciudad Valles tiene 71,896 tomas domiciliarias: 63,430 son residenciales, 7,374 son comerciales, 677 son industriales, otras 415, con una longitud de líneas en km. de 498.85 está integrado al Sistema Hidroeléctrico de Malpaso, conectándose directamente a la planta hidroeléctrica "El Salto" y a la termoeléctrica de Altamira por medio de la subestación "Anáhuac Potencia".

El municipio cuenta con cuatro subestaciones de distribución cuyas capacidades son las siguientes:



Museo: Se localiza por la carretera Valles-Rioverde. Su capacidad instalada es de 20 KVA. siendo su relación de voltaje 115/13.2 K.V.



Valles Alto: Se localiza a 1 Km. por la carretera Valles- Mante. Su capacidad instalada es de 30 KVA. siendo su relación de voltaje de 115/13.2 K.V.



Valle: Se localiza en la carretera Valles-Tampico. Su capacidad instalada es de 20 KVA. siendo su relación de voltaje de 115/34.5 K.V.



Col. Bella Vista: Se localiza en Valle Alto. Su capacidad instalada es de 20 KVA. siendo su relación de voltaje 115/13.2 K.V.

Las tarifas para suministro y venta de energía eléctrica, así como su factor de ajuste se indican en los anexos Nos. 9 y 10.

COMBUSTIBLES Y LUBRICANTES

Gas

El municipio se abastece mediante tres distribuidores locales de gas butano y propano:

| | Tels. |
|---|--------------|
| Jebba, S.A. de C.V. | 481-381-3099 |
| Combustibles Victoria, S.A. | 484-382-0742 |
| Distribuidora Potosina de Gas, S.A. de C.V. | 481-375-6675 |

Las tarifas por kilogramo y litro de gas doméstico y para uso industrial se indican en el anexo No. 11.

Petróleo y Derivados

Hay 20 estaciones y un autoconsumo de servicio Pemex. Se cuenta con una capacidad de reserva promedio de cuatro días para la

gasolina y el diesel desulfurado. La capacidad de almacenamiento en las instalaciones de Pemex Almacenamiento y Distribución, por producto, es la siguiente:

| | Barriles |
|---------------|----------|
| Pemex Diesel | 17,029 |
| Pemex Magna | 37,267 |
| Pemex Premium | 3,216 |

*Barril = 158.9 l

Nota: PEMEX Datos referidos al 24/08/2022

La agencia de Pemex del municipio es surtida diariamente por la refinería de Ciudad Madero, Tamps. a través de auto-tanque. Esta se localiza a 150 kilómetros de Ciudad Valles.

Los costos de lubricantes se indican en el anexo No. 12.

VIVIENDA

Se estima que se tienen 53,408 viviendas habitacionales en el municipio, distribuidas en colonias y/o fraccionamientos populares, de interés social y residencial.

COSTO DE CONSTRUCCIÓN

Los costos por metro cuadrado de construcción y tipo de edificación, así como las rentas mensuales por metro cuadrado de área habitable, se indican en los anexos No. 13 y 14.

SERVICIOS BANCARIOS

Relación de las Instituciones de Crédito localizadas en el municipio:

Bancos e Instituciones de Banca Múltiple

| | Tels. |
|---|--------------|
| Banco Azteca | 481 382-4351 |
| Banco del Bajío, S.A. | 481 382-4525 |
| BanCoppel, S.A. | 481 381-6433 |
| Banco Mercantil del Norte, S.A. | 481 382-0790 |
| Banco Nacional de México, S.A. | 481 381-2799 |
| Banco Santander México, S.A. | 481 381-9419 |
| BBVA-Bancomer, S.A. | 481 382-2850 |
| Compartamos, S.A. | 800 220-9000 |
| HSBC México, S.A. Institución de Banca Múltiple Grupo Financiero HSBC | 481 381-4008 |
| Inbursa, S.A. | 481 382-0422 |
| Scotiabank Inverlat, S.A. | 800 704 5900 |



Bancos e Instituciones de Desarrollo

| | Tels. |
|---------------------|--------------|
| Banco del Bienestar | 481 382-0311 |

PRINCIPALES SERVICIOS EN EL MUNICIPIO

Bomberos

Se cuenta con 19 elementos. El principal equipo se integra por 4 equipos completos de buzos para el rescate acuático, una lancha con motor fuera de borda de 40 HP, una lancha con motor fuera de borda de 25 HP, una lancha inflable con remos, un equipo de extracción para rescate, un equipo de rapel, un Tripee, carrucha y cable de acero, una camilla rígida de madera, una camilla tipo canastilla, un compresor para rellenar equipo, 4 equipos de respiración autónomos cilindros de buceo, 8 equipos de respiración autónoma para incendio y derrames de sustancias químicas, 2 motosierras, un equipo de trasvase de gas, un exposímetro digital y análogo, 5 extintores, 33 equipo de protección personal, 11 equipo de protección personal (overoles), 5 bombas aspersores, 5 bate fuegos, 5 rastrillos forestales, 5 palas forestales, 5 Maclaw, 9 machetes, una bomba de achique para succión de agua en inundaciones, una planta generadora de luz de 110 v., un radio VHF, 7 radios de base, 6 radios F-M portátiles, 5 radios F-M portátiles 2 motobombas, 2 cisternas, 2 unidades de ataque ligero, una unidad para rescate acuático, una unidad de uso de comandante y una unidad administrativa.

Existen dos estaciones de bomberos en el municipio que se localizan en:

| | Tels. |
|--|--------------|
| Estación Central Aurora s/n Col. Tantocob | 481 382-3133 |
| Subestación Clavel No. 772, Col. 18 de Marzo | N.D. |

N.D.: No Disponible.

Servicios de limpieza

Se cuenta con 107 trabajadores para la limpieza del municipio, El municipio provee el servicio para la recolección y destino de los residuos sólidos urbanos. Se cuenta con una flotilla para la recolección de 17 unidades compuesto por 15 camiones recolectores, 6 carritos, 1 camioneta de supervisión y 1 contenedor. Así mismo, cuenta con un relleno sanitario ubicado en el km 7 camino al Ejido Chantol en el que se realiza el proceso final.

SERVICIOS HOSPITALARIOS Y ASISTENCIALES

Institucionales

| | Tels. |
|---|--------------|
| Centro de Atención Primaria en Adicciones, A.C. | 481 382-4600 |

| | Tels. |
|--|------------------------------|
| Centro de Salud Urbano de la Secretaría de Salubridad y asistencia (Unidad Móvil 6) | 481 382-0337 |
| Centro Integral de Salud Mental | 481 381-6437 |
| Hospital General de Ciudad Valles | 481 382-8170 |
| Hospital General de Zona No. 6 del Instituto Mexicano del Seguro Social | 481 382-2492 481 382-8195 |
| Instituto de Seguridad y Servicios Sociales de los Trabajadores del Estado (ISSSTE) | 481 381-4749 |
| Unidad de Medicina Familiar No. 3 del Instituto Mexicano del Seguro Social | 481 382-2590 |
| Unidad de Medicina Familiar No. 48 del Instituto Mexicano del Seguro Social (La Hincada) | 481 381-5020 |
| Unidad de Medicina Familiar "H" No. 11 del Instituto Mexicano del Seguro Social (Rascon) | 481 366-4025 |
| Unidad de Medicina Rural de la Secretaría de Salubridad y asistencia (13) | 481 382-0757 |
| Unidad Médica Rural del Instituto Mexicano del Seguro Social (7) | 48 -382-2541 |
| Unidad Médica Rural del Instituto Mexicano del Seguro Social (1) | 444 811-0084 |
| Unidad Médica Urbana del Instituto Mexicano del Seguro Social (1) | 444 811-0084 |
| Centro de Rehabilitación Integral (CRI) del DIF | 481 382-0501 |
| Cruz Roja Mexicana | 481 382-0056 |

N.D.: No Disponible.

Privados

| | Tels. |
|------------------------------|--------------|
| Sanatorio Metropolitano | 481 382-0554 |
| Sanatorio San José de Valles | 481 382-2774 |

PRINCIPALES HOTELES Y MOTELES

| | Tels. |
|----------------------|--------------|
| Acuarela Huasteca | 481 382-3480 |
| Aldea Huasteca | 481 381-7358 |
| Arcos | 481 382-3460 |
| Casa Ortíz | 481 382-0641 |
| Condesa | 481 382-0015 |
| Coy Parque Acuático | 481 389-9993 |
| D' Carmona | 481 382-0863 |
| Eco Hotel Sharet | 481 366-0335 |
| Grann Hotel | 481 382-0016 |
| Los Arcos | 481 382-1906 |
| Los Arcos Express | 481 381-1906 |
| Melania Pizaño | 481 381-3543 |
| Misión Ciudad Valles | 481 382-0066 |
| Moreno | 481 381-3520 |
| Plaza Elite | 481 381-0759 |



| | Tels. |
|---------------------|--------------|
| Piña | 481 382-0183 |
| Quinta Mar | 481 382-3205 |
| Rancho Paraíso | 481 101-6380 |
| Riviera | 481 382-1652 |
| Saja | 481 382-0446 |
| San Carlos | 481 381-2142 |
| San Fernando | 481 382-0184 |
| Sierra Huasteca Inn | 481 382-8300 |
| Sierra Tanchipa | 481 381-1919 |
| Tamúl | 481 381-6272 |
| Taninul | 481 382-0000 |
| Valles | 481 382-0022 |
| Villa Azul | 481 133-7413 |

PRINCIPALES CAFETERÍAS RESTAURANTES Y

| | Tels. |
|---|--------------|
| Baguettes (Comida Rápida) | 481 381-9069 |
| Church's Chicken (Comida Rápida) | 481 383-1500 |
| Delicias del Mar (Pescados y Mariscos) | 481 382-4303 |
| Dominos Pizza (Cocina Italiana) | 481 381-5190 |
| El 7 Mares 3 (Pescados y Mariscos) | 481 381-0917 |
| El Bañito | 481 382-4467 |
| La Bella Napoli (Cocina Italiana) | 481 381-0880 |
| La Cava (Cocina Mexicana) | 481 382-3205 |
| La Diligencia | 481 381-5144 |
| La Palapa y Steak House (Comida Nacional e Internacional) | 481 382-0022 |
| Los Nopales (Cocina Mexicana) | 481 382-1319 |
| Meave (Pescados y Mariscos) | 481 381-8283 |
| Restaurante Bar La Leyenda (Comida Regional) | 481 381-9231 |
| Rincón Huasteco (Carnes) | 481 382-0368 |

RECREATIVOS

| | No. |
|-------------------------|------------|
| Balnearios | 5 |
| Centros Culturales | 1 |
| Centros de Convenciones | 4 |
| Centros Nocturnos | 6 |
| Cine | 1 |
| Club de Golf | 1 |
| Lienzos charro | 2 |
| Museo | 3 |
| Teatros | 2 |

En general, todos los deportes amateurs.

PRINCIPALES CLUBES Y ASOCIACIONES SOCIALES, CULTURALES Y DEPORTIVAS

Sociales y Culturales

| | Tels. |
|--|--------------|
| Centro Campestre Potosino | 481 375-4631 |
| Centro Cultural de la Huasteca Potosina | 481 381-2675 |
| Centro Histórico de Ciudad Valles | 481 147-2788 |
| Club de Leones de Ciudad Valles, S.L.P., A.C. | 481 382-0798 |
| Club Rotaract Ciudad Valles | 481 382-0290 |
| Museo de las Culturas de la Huasteca Potosina Tamuantzán | 481 381-2675 |
| Museo Regional Huasteco "Joaquín Meade" | 481 381-1448 |
| Teatro al aire libre Manuel José Othón UASLP | 481 381-2675 |
| Teatro Fernando Domínguez | 481 381-2675 |

Deportivas

| | Tels. |
|--|--------------|
| Centro Campestre Potosino | 481 381-4631 |
| Centro Deportivo Guadiana | 481 381-7292 |
| Centro Deportivo Lic. Manuel Gómez Morín | 481 381-6470 |
| Club Campestre Valles, A.C. | 481 375-7132 |
| Club de Golf Covadonga | 481 152-0490 |

PRINCIPALES ASOCIACIONES PROFESIONALES

Asociaciones Profesionales

| | Tels. |
|--|--------------|
| Asociación Dental de Valles | 481 382-3453 |
| Barra de Abogados de Valles y la Región Huasteca, A.C. | 481 382-3962 |
| Colegio de Arquitectos de la Huasteca Potosina, A.C. | 481 381-7404 |
| Colegio de Contadores Públicos de la Huasteca, A.C. | 481 382-0798 |
| Sociedad Médica de Ciudad Valles y la Huasteca A.C. | N.D. |

N.D.: No Disponible.



ASOCIACIONES EMPRESARIALES

| | Tels. |
|---|------------------------------|
| Asociación de Cañeros del Ingenio Plan de Ayala, A.C.. | 481 382-1321 |
| Asociación de Operadoras Turísticas de San Luis Potosí | 481 381-7516 |
| Asociación Mexicana de Hoteles y Moteles de la Huasteca Potosina | 481 381-0411 |
| Asociación Ganadera Local General de Ciudad Valles | 481 382-0349 |
| Asociación Mexicana de Mujeres Empresarias, A.C. | 481 841-8017 |
| Cámara Mexicana de la Industria de la Construcción, A.C. (CMIC) | 481 381-2090 |
| Cámara Nacional de Comercio (Canacope) | 481 382-1145 481 382-4198 |
| Cámara Nacional de Comercio en Pequeño, Servicios y Turismo de Ciudad Valles SLP | 481 382-4511 481 382-0144 |
| Cámara Nacional de la Industria de Transformación (CANACINTRA) | 481 133-8061 |
| Centro Empresarial, Confederación Patronal de la República Mexicana (COPARMEX) | 481 382-0798 |
| Unión de Comerciantes, Locatarios y Ambulantes de los Mercados Públicos Municipales, A.C. | N.D. |
| Unión Local de Productores de Caña de Azúcar, C.N.C. | 481 382-3860 |
| Unión de Productores de Caña CNPR | 481 381-7515 481 382-1321 |
| Unión Ganadera Regional de la Huasteca Potosina | 481 382-1253 |

N.D.: No Disponible.

PRINCIPALES MERCADOS Y CENTROS COMERCIALES

| | No. |
|-------------------------|-----|
| Mercados Públicos | 4 |
| Tiendas de Autoservicio | 12 |
| Tiendas DICONSA | 53 |
| Tianguis | 9 |

IGLESIAS*

| | No. |
|---------------|-----|
| Bautista | 5 |
| Católica | 11 |
| Cristiana | 3 |
| Evangélica | 3 |
| Presbiteriana | 2 |

* Son las asociaciones religiosas constituidas con domicilio legal.

BIBLIOTECAS

| | No. |
|------------|-----|
| Escolares | 8 |
| Públicas | 10 |
| Superiores | 2 |

PRINCIPALES EMPRESAS EN OPERACIÓN EN EL MUNICIPIO DE CIUDAD VALLES

| EMPRESA | PRODUCTO |
|---|---|
| 1. Arnecom, S.A. (Planta Ciudad Valles) | Arneses eléctricos Automotrices |
| 2. Cafés de Valles, S.A. | Compra venta, tostado de café |
| 3. Cemex México, S.A. | Cemento |
| 4. Construcciones y Montajes JRO | Reparación para la industria azucarera, cementera, minera y citrícola |
| 5. Eléctrica Industrial | Motores, embobinado de |
| 6. Empresas Acuícolas Unidas de la Huasteca, S.P.R. de R.L. | Bagre y tilapia de acuicultura, venta de |
| 7. Fabricaciones y Montajes Industriales JRO, S.A. de C.V. | Ingeniería, mecánicas, construcción, montajes industriales reparación y mantenimiento, servicios de |
| 8. Fundición Gámez, S.A. | Fundición de aluminio, bronce y hierro gris |
| 9. GN Fundición, S.A. | Refacciones para la industria azucarera, cementera, minera, petroquímica y automotriz |
| 10. Ingenio Plan de Ayala, S.A. | Azúcar refinada y melaza |
| 11. Ingenio Plan de San Luis, S.A. | Azúcar refinada y melaza |
| 12. La Pulga Vaquera | Uniformes en general, maquila y elaboración de |
| 13. Mantenimiento e Instalaciones Electromecánicas de la Huasteca, S. A. | Reparación de materiales eléctricos y electromecánicos |
| 14. Productora Agrícola de Cítricos Potosinos S. De R.L. De C.V. | Comercializadora de limones |
| 15. Sello Rojo del Norte | Pasteurizadora |
| 16. Servicios Urbanos de Ciudad Valles | Transporte |
| 17. Servicios y Concretos Regionales, S.A. | Concreto |
| 18. Triturados de Valles, S.A. | Piedra triturada |
| 19. Uniformes de San Luis, S.A. (Planta Ciudad Valles) | Uniformes y bordados, maquila y elaboración de |



PRINCIPALES EMPRESAS EN OPERACIÓN EN EL ÁREA DE INFLUENCIA DEL MUNICIPIO DE CIUDAD VALLES

| EMPRESA | PRODUCTO | MUNICIPIO |
|--|---|--------------|
| 1. Cemex México, S.A. (Planta Tamuín) | Producción y comercialización de cemento, concreto y productos relacionados | Tamuín |
| 2. Citrofrut, S.A | Concentrados cítricos, jarabes y colorantes naturales | Huehuetlán |
| 3. Civil & Arq. S.A. de C.V. | Fabricación de block | Tamazunchale |
| 4. Ensacar México, S.A. | Sacos de polipropileno (Contenedores) | Tamuín |
| 5. Iberdrola México (Planta de ciclo combinado) | Generación de energía | Tamazunchale |
| 6. Ingenio Alianza Popular Santos, S.A. | Azúcar estándar y melaza | Tamasopo |
| 7. Ingenio San Miguel del Naranjo, S.A. | Azúcar estándar y mieles incristalizables | El Naranjo |
| 8. Modelos Económicos AHO S.A.P.I. de C.V. | Centro logístico comunitario de miel de caña de azúcar | Tamuín |
| 9. Praderas Huatecas S.P.R. de R.L. | Producción y comercialización de productos cárnicos | Tamuín |
| 10. Termoeléctrica del Golfo y Peñoles | Generación de energía eléctrica | Tamuín |



DECRETO DE LA ZONA INDUSTRIAL DE CIUDAD VALLES

FERNANDO SILVA NIETO, GOBERNADOR CONSTITUCIONAL DEL ESTADO LIBRE Y SOBERANO DE SAN LUIS POTOSÍ, EN EJERCICIO DE LAS ATRIBUCIONES QUE ME CONFIEREN LOS ARTÍCULOS 72 Y 80 FRACCIONES I, XVIII Y XXIX, 82 Y 83 DE LA CONSTITUCIÓN POLÍTICA DEL ESTADO 1º, 2º, 12 Y 37 FRACCIONES I, IV, XI Y XII DE LA LEY ORGÁNICA DE LA ADMINISTRACIÓN PÚBLICA DEL ESTADO Y,

CONSIDERANDO

Que de acuerdo con el Plan Estatal de Desarrollo 1998-2003, la administración pública estatal ha establecido en materia de desarrollo industrial objetivos tales como alcanzar una industrialización eficiente y sostenida que consolide una planta manufacturera competitiva de nivel nacional e internacional enfatizando las ramas relacionadas con la actividad automotriz, metal-mecánica, electrodoméstica, alimentaria, textil y del vestido, así como la mueblera, de gran tradición en el Estado; fortalecer la micro y pequeña empresa mediante nuevos esquemas de financiamiento, capacitación, asistencia técnica y su integración en cadenas productivas y agrupamientos industriales; crear condiciones para la apertura de nuevos centros industriales en zonas con potencial específico; consolidar un entorno social y productivo favorable al fomento de la inversión y el empleo; consolidar las ventajas de localización de nuevas empresas a través del fortalecimiento de la infraestructura de la zona industrial y la promoción de parques industriales privados en el Estado, e impulse la industria; atribuciones que fueron debidamente establecidas en la Ley Orgánica de la Administración Pública del Estado.

De conformidad con lo dispuesto en el decreto del Titular del Ejecutivo Federal de fecha 29 de enero de 1999, publicado en el Diario Oficial de la Federación el 8 de febrero de este mismo año, mediante el cual se expropia por causa de utilidad pública una superficie de 43-37-36.30 hectáreas de temporal de uso común, de terrenos del ejido "TAMPAYA", Municipio de Ciudad Valles del Estado de San Luis Potosí, a favor del Gobierno del Estado de San Luis Potosí, quien las destinará a constituir las como reserva territorial y, en su oportunidad, promover el desarrollo industrial; conforme a lo anterior someto a su consideración el siguiente:

DECRETO

ARTÍCULO PRIMERO.- Se crea la Zona Industrial de Ciudad Valles, S.L.P., la cual contará con una superficie de 43-37-38.30 hectáreas, con las siguientes medidas y colindancias: del vértice 0 (cero), con rumbo general Noreste y colindancia de 636.40 metros llega al vértice 1 (uno), continuando con rumbo general Noroeste y distancia de 36.67 metros llega al vértice 2 (dos), continuando con rumbo general Noreste y distancia de 384.56 metros llega al vértice 3 (tres), continuando con rumbo general Noroeste distancia de 180.31 metros llega al vértice 4 (cuatro), continuando con rumbo general Noreste y distancia de 86.98 metros llega al vértice 5 (cinco), continuando con rumbo general Noreste y distancia de 353.86 metros llega al vértice 6 (seis), colindando en este recorrido con los vértices 0,1, 2, 3, 4, 5 y 6, a la derecha con terrenos del mismo ejido y a la izquierda con terrenos que se deslindan continuando con rumbo general Noroeste y distancia de 144.10 metros, llega al vértice 7 (siete), colindando del vértice 6 al 7 con carretera San Luis Potosí-Valles y su derecho de vía, y a la izquierda terrenos que se deslindan, continuando con rumbo general Suroeste y distancia de 193.04 metros llega al vértice 8 (ocho), con rumbo general Suroeste y distancia de 244.64 metros llega al vértice 9 (nueve), continuando con rumbo general Suroeste y distancia de 45.65 metros, llega al vértice 10 (diez), continuando con rumbo general Sureste y distancia de 157.14 metros llega al vértice 11 (once), continuando con rumbo general Suroeste y distancia de 216.39 metros, llega al vértice 12 (doce), continuando con rumbo general Noreste y distancia de 157.28 metros, llega al vértice 13 (trece), continuando con rumbo general Suroeste y distancia de 274.85 metros, llega al vértice 14

(catorce), colindando en este recorrido y pasando por los vértices 7, 8, 9, 10, 11, 12, 13 y 14, a la derecha con terrenos del mismo ejido y a la izquierda con terrenos que se deslindan, continuando con rumbo general Suroeste y distancia de 494.29 metros llega al vértice 0 (cero), punto de partida donde se hizo el cierre del polígono encontrado una superficie total de 43-37-36.30 hectáreas, colindando del vértice 14 (catorce) al 0 (cero) a la derecha con libramiento camino San Miguel y a la izquierda con terrenos que se deslindan.

ARTÍCULO SEGUNDO.- La Zona Industrial de Ciudad Valles, S.L.P. se destinará para el establecimiento de industrias que así lo soliciten y que en lo futuro pretendan funcionar en ese municipio como parte del programa de Desarrollo de la Industria en la entidad, en su Zona Huasteca.

ARTÍCULO TERCERO.- Para efectos del artículo anterior el Ejecutivo a mi cargo deberá contar con la autorización del Congreso del Estado, para enajenar, ceder o donar a los solicitantes los terrenos comprendidos en esa Zona Industrial.

ARTÍCULO CUARTO.- Para que la solicitud formal de los industriales sea acordada positivamente, deberán cumplir los requisitos que para tal efecto determine la Secretaría de Desarrollo Económico, asimismo deberán celebrar convenio de común acuerdo y consignar las operaciones correspondientes en escritura pública, misma que otorgará el Gobierno del Estado representado por los CC. Gobernador Constitucional del Estado, Secretario General del Gobierno y también por el Secretario de Desarrollo Económico.

ARTÍCULO QUINTO.- Los adquirentes de terrenos de la Zona Industrial de Ciudad Valles, contará con un plazo no mayor de cinco años para la instalación y operación de las plantas industriales, el cual iniciará a partir de la inscripción en el Registro Público de la Propiedad y de Comercio, del Protocolo correspondiente; quedando a cargo de la Secretaría de Desarrollo Económico de Gobierno del Estado, la facultad de hacer exigible a los adquirentes mediante la cláusula de reversión, aquí consignada, la restitución de propiedad para el caso de su incumplimiento.

ARTÍCULO SEXTO.- En la Zona Industrial de Ciudad Valles, sólo pueden establecerse y funcionar las industrias o centros fabriles que autorice el Ejecutivo del Estado, en los convenios que celebre con cada uno de los solicitantes, conforme a la Ley de Fomento Industrial del Estado y la Política de la Industrialización que se implemente.

ARTÍCULO SÉPTIMO.- La solicitudes para adquirir terrenos deberán ser presentadas a la Secretaría de Desarrollo Económico de Gobierno del Estado, a efecto de que por acuerdo del Ejecutivo se dictamine sobre su procedencia.

ARTÍCULO OCTAVO.- Los productos de las operaciones que efectúe el Gobierno del Estado en la Zona Industrial de Ciudad Valles, ingresarán a la Secretaría de Desarrollo Económico, quien deberá dedicarlos a la ejecución de obras básicas en las zonas industriales del Estado, para el fomento y promoción de la industria en general.

ARTÍCULO NOVENO.- La infraestructura y servicios de la Zona Industrial de Ciudad Valles, deberán realizarse y mantenerse por cooperación de los adquirentes de terrenos de la misma, quedando a cargo y responsabilidad de la Secretaría de Desarrollo Económico las actividades de instalación y mantenimiento.

TRANSITORIOS

PRIMERO.- El presente decreto entrará en vigor al día siguiente de su publicación en el Periódico Oficial del Estado.

SEGUNDO.- Se derogan todas las disposiciones que se opongan al presente decreto.

Dado en el Palacio de Gobierno del Poder Ejecutivo del Estado, a los ocho días del mes de Abril de mil novecientos noventa y nueve.

EL GOBERNADOR CONSTITUCIONAL
DEL ESTADO

LIC. FERNANDO SILVA NIETO
(Rúbrica)

EL SECRETARIO GENERAL DE GOBIERNO

LIC. JUAN CARLOS BARRON CERDA
(Rúbrica)

EL SECRETARIO DE DESARROLLO ECONÓMICO

LIC. FERNANDO LÓPEZ PALAU
(Rúbrica)



Municipio de Ébano



- Generalidades del Municipio de Ébano [117]
- Límites Geográficos [117]
- Localización Geográfica [117]
- Superficie Total del Municipio [117]
- Altura Sobre el Nivel del Mar [117]
- Tipo de Suelo Predominante [117]
- Topografía [117]
- Características Meteorológicas del Municipio [118]
- Población [118]
- Mano de Obras y Salarios [118]
- Educación y Capacitación Técnica [119]
- Principales Escuelas Técnicas [119]
- Actividad Económica y Principales Productos [120]
- Área de Mercado Potencial [120]
- Comunicaciones y Transportes [122]
- Distancia por Carretera [122]
- Autotransporte [122]
- Línea Ferroviaria [122]
- Distancia por Ferrocarril [123]
- Telecomunicaciones [123]
- Periódicos [124]
- Hidrología [124]
- Agua [124]
- Energía Eléctrica [125]
- Combustibles y Lubricantes [125]
- Vivienda [125]
- Costo de Construcción [125]



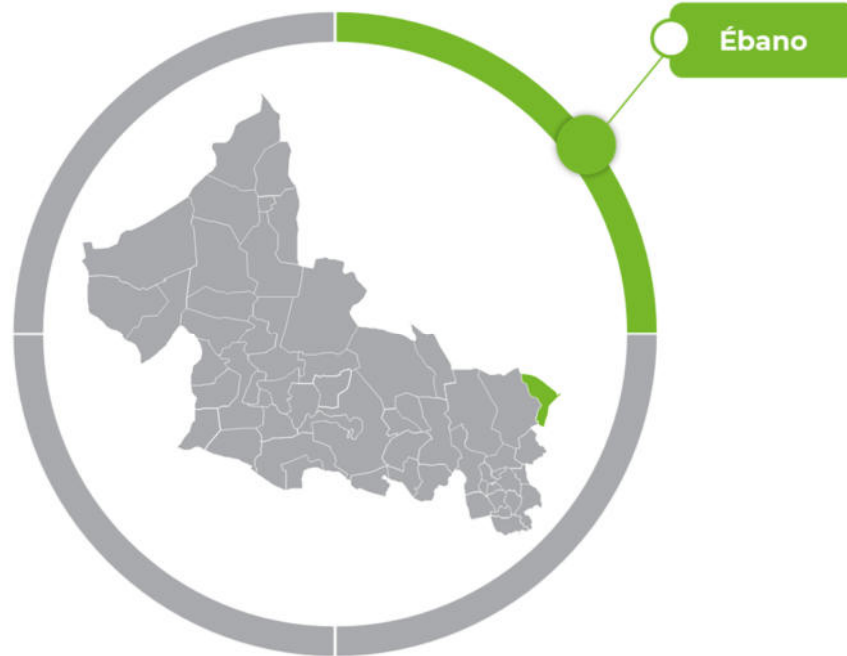
Municipio de Ébano



- Servicios Bancarios [125]
- Principales Servicios en el Municipio [126]
- Servicios Hospitalarios y Asistenciales [126]
 - Principales Hoteles y Moteles [126]
 - Principales Restaurantes [126]
 - Recreativos [126]
- Principales Clubes y Asociaciones Sociales, Culturales y Deportivas [126]
 - Asociaciones Empresariales [127]
- Principales Mercados y Centros Comerciales [127]
 - Iglesias [127]
 - Bibliotecas [127]
- Principales Empresas en operación en el Municipio de Ébano [127]
- Principales Empresas en operación en el Área de Influencia del Municipio de Ébano [127]
 - Decreto de la Zona Industrial del Municipio de Ébano [128]



PERFIL INDUSTRIAL DEL MUNICIPIO DE ÉBANO



GENERALIDADES DEL MUNICIPIO DE ÉBANO

Localizado en la parte oriental de la Zona Huasteca del Estado, fue declarado municipio libre el 31 de mayo de 1963. Por orden de importancia, la ocupación se concentra en el sector terciario, secundario y primario.

LIMITES GEOGRÁFICOS



LOCALIZACIÓN GEOGRÁFICA

El municipio de Ébano está entre los 22°12'44" de latitud Norte y los 98°22'40" de longitud Oeste.

SUPERFICIE TOTAL DEL MUNICIPIO

La extensión territorial del municipio de Ébano es de 698.5 Km², que equivale a 1.1% de la superficie del Estado.

ALTURA SOBRE EL NIVEL DEL MAR

La ciudad de Ébano se encuentra a una altura media de 61 metros s.n.m.

TIPO DE SUELO PREDOMINANTE

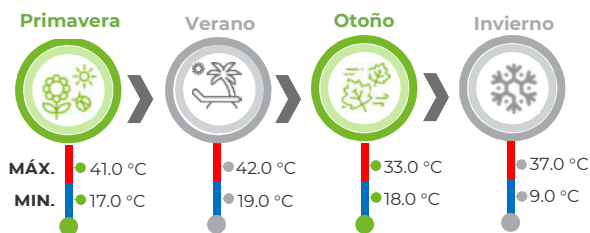
Predominan los suelos vertisol pélico y calcáreo, de texturas finas. Presenta grietas anchas y profundas. Los suelos son duros, arcillosos y másicos, negros, grises y rojizos. En la porción central se detecta el tipo vertisol y regosol que se caracterizan por no presentar capas distintas, son claros y se parecen a las rocas que les dieron origen.

TOPOGRAFÍA

Se encuentra totalmente asentado en una gran planicie denominada Llanura Costera del Golfo Norte, la cual presenta pendientes que van de suaves a planas. No existen plegamientos orográficos de importancia, a excepción del Cerro de la Pez.

CARACTERÍSTICAS METEREOLÓGICAS DEL MUNICIPIO

Temperatura:



Meses de mayor precipitación: junio, julio y agosto.

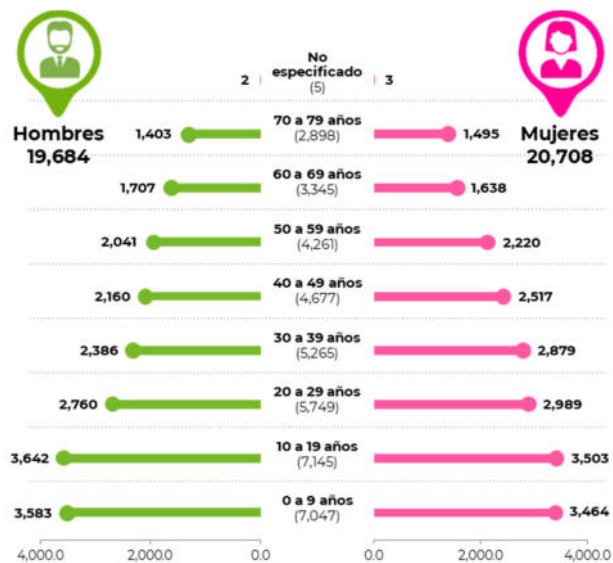
POBLACIÓN

Población del municipio:

| AÑO | TOTAL | URBANA | RURAL |
|-------|--------|--------|-------|
| 1970 | 20,844 | 17,489 | 3,355 |
| 1980 | 28,744 | 25,604 | 3,140 |
| 1990 | 38,060 | 32,190 | 5,870 |
| 1995 | 38,989 | 32,248 | 6,741 |
| 2000 | 39,687 | 31,933 | 7,754 |
| 2005 | 38,247 | 31,334 | 6,913 |
| 2010 | 41,529 | 34,307 | 7,222 |
| 2015 | 43,569 | 36,037 | 7,532 |
| 2020 | 40,899 | 34,073 | 6,826 |
| 2021° | 40,837 | 34,021 | 6,816 |
| 2022° | 40,454 | 33,702 | 6,752 |
| 2023° | 40,392 | 33,651 | 6,741 |

e: Datos estimados. Estimación de la Secretaría de Desarrollo Económico.
Fuente: Censo de Población y Vivienda, 1950, 1960, 1970, 1980, 1990, 2000, 2010 y 2020. II Conteo de Población y Vivienda, 1995, 2005 y Encuesta Intercensal 2015. INEGI.

Pirámide de edades (2023 °):

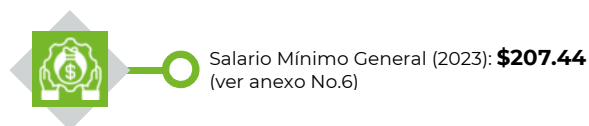


e./: Estimación de la Secretaría de Desarrollo Económico.

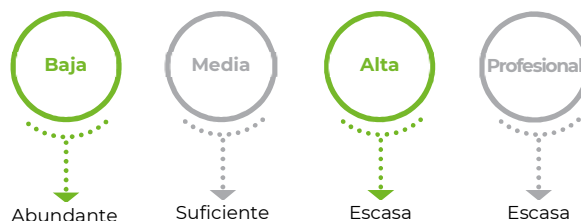
MANO DE OBRA Y SALARIOS

| | 2023 ° |
|----------------------------|--------|
| Población de 15 años y más | 29,812 |
| Ocupados | 17,202 |

e./: Estimación de la Secretaría de Desarrollo Económico.



Disponibilidad de mano de obra según su grado de calificación:





EDUCACIÓN Y CAPACITACIÓN TÉCNICA*

| | No. de escuelas |
|--|-----------------|
| Inicial no Escolarizada | 10 |
| Inicial no Escolarizada Indígena | 2 |
| Educación Especial | 2 |
| Preescolar | 24 |
| Primaria | 28 |
| Secundaria | 14 |
| Capacitación para el Trabajo^{L/} | 1 |
| Bachillerato General | 5 |
| Bachillerato Tecnológico | 2 |

L/: Las cifras reportadas corresponden a fin de ciclo escolar 2020-2021.

PRINCIPALES ESCUELAS TÉCNICAS

Ébano cuenta con instituciones especializadas donde se enseña en varios niveles. La capacitación de técnicos para la industria se realiza principalmente a través de los centros de enseñanzas públicos en las especialidades siguientes:

◆ Colegio de Estudios Científicos y Tecnológicos de San Luis Potosí (Plantel IV "Ponciano Arriaga")

| | No. de alumnos |
|---|----------------|
| Total | 194 |
| Bachillerato Tecnológico con Especialidad Técnica en: | |
| • Mantenimiento Industrial | 107 |
| • Procesos de Gestión Administrativa | 87 |

◆ Colegio de Estudios Científicos y Tecnológicos de San Luis Potosí (Plantel V "Ébano")

| | No. de alumnos |
|---|----------------|
| Total | 921 |
| Bachillerato Tecnológico con Especialidad Técnica en: | |
| • Mantenimiento Industrial | 97 |
| • Procesos de Gestión Administrativa | 197 |
| • Producción Industrial de Alimentos | 62 |
| • Puericultura | 300 |
| • Refrigeración y Climatización | 265 |

◆ Colegio de Bachilleres No. 15

| | No. de alumnos |
|---|----------------|
| Total | 458 |
| Capacitación para el Trabajo en: | |
| • Administración | 102 |
| • Laboratorista Químico | 150 |
| • Tecnologías de la Información y la Comunicación | 167 |
| • Turismo | 39 |

◆ Escuela Secundaria Técnica No. 41

| | No. de alumnos |
|---------------------------|----------------|
| Total | 494 |
| • Administración Contable | 198 |
| • Informática | 296 |

◆ Escuela Secundaria Técnica No. 77

| | No. de alumnos |
|---|----------------|
| Total | 354 |
| • Informática | 181 |
| • Preparación y Conservación de Alimentos Pecuarios (Lácteos) | 173 |

◆ Instituto de Capacitación Ébano

| | No. de alumnos |
|---------------------------------|----------------|
| Total | 4,426 |
| • Artesanal | 606 |
| • Automotor | 111 |
| • Comunicación | 51 |
| • Imagen y Bienestar Personal | 1,581 |
| • Industrial | 185 |
| • Metalmecánica | 12 |
| • Otros Cursos Cae | 536 |
| • Tecnologías de la Información | 302 |
| • Turismo | 641 |
| • Vestido y Textil | 401 |

*Datos para el ciclo escolar 2021-2022, proporcionados por la Dirección de Planeación y Evaluación de la Coordinación General de Planeación Departamento de Estadística y Sistemas de Información, Secundarias Técnicas de la Secretaría de Educación de Gobierno del Estado; Colegios de Bachilleres y ANUIES, así como por las propias instituciones educativas para el ciclo escolar 2021-2022.

ACTIVIDAD ECONÓMICA Y PRINCIPALES PRODUCTOS

Agricultura

Las tierras laborables del municipio se dedican principalmente a la producción pastos y praderas, maíz grano, chile verde, sorgo grano y papaya.

Ganadería

Se explota principalmente el ganado bovino leche y de carne.

Comercio y servicios

Dentro de los principales subsectores, en términos del valor agregado censal bruto (Censos Económicos 2019, INEGI), se encuentra el de abarrotes, alimentos, bebidas, hielo y tabaco.

ÁREA DE MERCADO POTENCIAL

La ubicación geográfica de la ciudad de Ébano permite atender mercados regionales y nacionales.

En un radio de 250 kilómetros de distancia de la ciudad de Ébano se localizan 103 ciudades importantes de 20 mil y más habitantes, cuya población se estima en 6.6 millones de consumidores potenciales. A su vez, a 500 kilómetros de distancia hay 573 ciudades, con una población de 69.4 millones de consumidores potenciales (ver área de mercado potencial).



Área de mercado potencial de Ébano



| RADIO 250 Km. | | RADIO 500 Km. | | | |
|---------------------------------|---------------------------------|----------------------|---------------------------------|------------------------------|---------------------------------|
| ESTADO | POBLACIÓN (2023 ^{e/}) | ESTADO | POBLACIÓN (2023 ^{e/}) | ESTADO | POBLACIÓN (2023 ^{e/}) |
| Guanajuato | 264,063 | Aguascalientes | 1,462,464 | Nuevo León | 5,608,752 |
| Hidalgo | 1,877,002 | Coahuila de Zaragoza | 1,039,884 | Oaxaca | 255,401 |
| Puebla | 258,618 | Ciudad de México | 8,967,558 | Puebla | 5,467,853 |
| Querétaro | 397,620 | Guanajuato | 6,287,634 | Querétaro | 2,347,864 |
| San Luis Potosí | 907,452 | Guerrero | 586,550 | San Luis Potosí | 1,054,905 |
| Tamaulipas | 1,505,488 | Hidalgo | 2,511,927 | Tamaulipas | 3,085,852 |
| Veracruz de Ignacio de la Llave | 1,443,712 | Jalisco | 1,116,106 | Tlaxcala | 993,385 |
| | | Estado de México | 16,975,141 | Veracruz Ignacio de la Llave | 5,494,895 |
| | | Michoacán de Ocampo | 3,243,165 | Zacatecas | 1,056,945 |
| | | Morelos | 1,908,959 | | |
| Total | 6,653,955 | | | Total | 69,465,240 |

Nota: Para mayor información consulte la página web www.conapo.gob.mx
^{e/} Datos estimados.
 Fuente: Elaboración propia con base en las cifras del Consejo Nacional de Población.

COMUNICACIONES Y TRANSPORTES

Carretera

La ciudad de Ébano es cruzada por la carretera Tampico, Tamps. - Barra de Navidad, Jal. (No. 70). Pasa por: Ébano, Ciudad Valles, Rioverde, San Luis Potosí, Aguascalientes y Guadalajara.

DISTANCIA POR CARRETERA

Ciudades Fronterizas

| | Km. |
|----------------------|-----|
| Matamoros, Tamps. | 477 |
| Nuevo Laredo, Tamps. | 794 |
| Reynosa, Tamps. | 483 |

Puertos

Golfo:

| | Km. |
|------------------|-----|
| Altamira, Tamps. | 63 |
| Tampico, Tamps. | 50 |
| Tuxpám, Ver. | 241 |
| Veracruz, Ver. | 529 |

Pacífico:

| | Km. |
|------------------|-------|
| Acapulco, Gro. | 1,147 |
| Manzanillo, Col. | 1,011 |
| Mazatlán, Sin. | 1,187 |

Ciudades al Interior del País

| | Km. |
|-------------------------|-----|
| Ciudad Victoria, Tamps. | 248 |
| Guadalajara, Jal. | 717 |
| México, D.F. | 764 |
| Monterrey, N.L. | 572 |
| Pachuca, Hgo. | 357 |
| Querétaro, Qro. | 561 |
| Saltillo, Coah. | 690 |

Ciudades del Estado

| | Km. |
|-----------------|-----|
| Ciudad Valles | 79 |
| Matehuala | 431 |
| Rioverde | 209 |
| Salinas | 468 |
| San Luis Potosí | 370 |
| Tamazunchale | 183 |

AUTOTRANSPORTE

Atendiendo al tipo de mercancías y de los vehículos, cuyas características y especificaciones técnicas se determinen en la norma correspondiente, el servicio de autotransporte federal de carga se clasifica en:

- ◆ Carga general
- ◆ Carga especializada

En la prestación de servicios de autotransporte federal de carga, las tarifas serán acordadas libremente entre autotransportistas y de la persona que a nombre propio o de un tercero, contrata el servicio, tomando en cuenta el tipo de servicio, características de los embarques, volumen, regularidad y sistema de pago.

Las distancias aproximadas por carretera en el Estado, República Mexicana, Estados Unidos de América y Canadá se indican en los anexos No. 18, 19, 20 y 21, respectivamente.



Oficina de Autobuses: 1

Servicio de Pasajeros

| | No. de líneas |
|--------------------|---------------|
| Foráneas y de paso | 1 |
| Locales | 3 |
| Urbanas | 6 |

Transporte de Carga (Federal):

| | No. de permisionarios |
|---------|-----------------------|
| General | 39 |

LÍNEA FERROVIARIA

San Luis Potosí, S.L.P.-Tampico, Tamps. cruzando prácticamente por la parte central del municipio. Pasa por: Soledad de Graciano Sánchez, Villa Hidalgo, Cerritos, Villa Juárez, Cárdenas, Tamasopo, Ciudad Valles, Tamuín y Ébano.



DISTANCIA POR FERROCARRIL

Ciudades Fronterizas

| | Km. |
|----------------------|------------|
| Matamoros, Tamps. | 908 |
| Nuevo Laredo, Tamps. | 839 |
| Reynosa, Tamps. | 819 |

Puertos

Golfo:

| | Km. |
|-----------------|------------|
| Tampico, Tamps. | 55 |
| Veracruz, Ver. | 1,236 |

Pacífico:

| | Km. |
|------------------|------------|
| Manzanillo, Col. | 1,368 |
| Mazatlán, Sin. | 1,603 |

Ciudades al Interior del País

| | Km. |
|-------------------------|------------|
| Ciudad Victoria, Tamps. | 289 |
| Guadalajara, Jal. | 1,013 |
| México, D.F. | 818 |
| Monterrey, N.L. | 574 |
| Pachuca, Hgo. | 969 |
| Querétaro, Qro. | 648 |

Ciudades del Estado

| | Km. |
|------------------------|------------|
| Ciudad Valles | 80 |
| Matehuala | 632 |
| Rioverde | 564 |
| San Luis Potosí | 390 |
| Villa de Reyes | 430 |

Las distancias del transporte ferroviario en la República Mexicana se indican en el anexo No. 22.

TELECOMUNICACIONES

Radiodifusoras

El número de estaciones radiodifusoras nacionales e internacionales que se escuchan son 61.

Servicio Postal

Existe 1 administración, 5 agencias y 2 expendios del Servicio Postal Mexicano distribuidas en el municipio. Entre los servicios que se ofrecen están: acuse de recibo, alquiler de cajas de apartado postal, pago de money order internacional, servicio de reembolso, venta de registros postales, venta de tarjetas de identidad nacional e internacional, y servicio de registrado nacional e internacional.

Las tarifas del Servicio Postal Mexicano se indican en el anexo No. 7.

Teléfono

Cuenta el municipio con servicio telefónico particular (líneas residencial y no residencial), público (aparatos ladatel, convencionales, modalidad ponga una línea a trabajar y casetas) y rural. La clave lada del municipio es 845.

Telégrafo

El municipio cuenta con una administración telegráfica, cuya ubicación es la siguiente:

| | Tels. |
|-------------------------|--------------|
| Av. Juárez No. 7 | 845-263-2721 |

Las tarifas de los servicios telegráficos se indican en el anexo No. 8.

Televisión

Canales sintonizables en el municipio:

| | |
|----------|--|
| XEW-TV | Canal 2 del D.F. por el canal 4 local. |
| XHGC-TV | Canal 5 del D.F. por el canal 9 local. |
| XHAQ-TV | Canal 6 de Tampico, Tamps. por el canal 6 local. |
| XHGO-TV | Canal 7 de Tampico, Tamps. por el canal 7 local. |
| XHVSL-TV | Canal 8 de Ciudad Valles regional, por el canal 8 local. |
| XHDF-TV | Canal 13 de México, D.F. por el canal 13 local. |
| XHKD-TV | Canal 11 Local. |

Servicio de Cable

Televisión vía satélite

Existen en el municipio 4,470 suscriptores del servicio de televisión restringida por cable.



PERIÓDICOS

En el municipio circulan cuatro periódicos regionales, dos nacionales y tres estatales.

HIDROLOGÍA

Al Sur del municipio se localiza el Río Pánuco, que en su paso por sus tierras recibe el nombre de Río Oviedo. Al Norte se encuentra una pequeña porción del Río Tamesí que en su paso por Ébano recibe el nombre de Río Jopoy. Al Sur de la cabecera municipal existen las lagunas Cerro de Pez, Chajil, Seca y Plan de Iguala.

AGUA

El municipio se abastece de agua en bloque (canal). El promedio de abastecimiento es de 37,838 lps. Con un promedio de 101,750 metros cúbicos mensuales.

Las fuentes de abastecimiento de agua potable del municipio se integran de 8,905 tomas domiciliarias, de las cuales 8,327 son domésticas, 520 comerciales, 58 industriales.

Para los fraccionamientos y urbanizaciones nuevas, se elabora un convenio entre los interesados y el Organismo Operador, requiriéndose para ello realizar un estudio de demanda de agua potable y alcantarillado para determinar la infraestructura requerida para la prestación de servicios, evaluado la disponibilidad y existencia de agua potable, dicho estudio se realiza por el Organismo Operador.

El convenio que para este efecto se expida deberá establecer las obras de infraestructura necesarias y los derechos relativos a las cuotas que el fraccionador o urbanizador, deberá cubrir al Organismo Operador.

Las cuotas por contratación y conexión a la red de agua potable se aplicarán de acuerdo a las tablas siguientes:

| Clasificación | Cuotas (\$) | |
|-------------------------|--------------|----------|
| | Contratación | Conexión |
| Doméstica (Toma corta) | 432.83 | 432.83 |
| Doméstica (Toma larga) | 504.97 | 432.83 |
| Pública (Toma corta) | 432.83 | 432.83 |
| Pública (Toma larga) | 504.97 | 432.83 |
| Comercial (Toma corta) | 937.73 | 721.38 |
| Comercial (Toma larga) | 1,009.93 | 721.38 |
| Industrial (Toma corta) | 649.24 | 577.10 |
| Industrial (Toma larga) | 721.38 | 577.10 |

Se considera toma corta las conexiones de hasta 6 mts. lineales, después de este parámetro y hasta 12 mts. Se considera toma larga cuando la obra sea de mayor magnitud, se cobrará \$43.93 (Cuarenta y tres pesos, 93/100 MN) por metro lineal.

Las personas interesadas en contratar los servicios de agua potable, alcantarillado y saneamiento deberán presentar su solicitud por escrito, así como el pago correspondiente por la elaboración del presupuesto por la cantidad de cobrará \$43.27 (cuarenta y tres pesos 27/100 MN) y en su caso anexar los documentos siguientes: copia de escrituras, acta de posesión, pago del predial del inmueble, contrato de arrendamiento para el cuál requiera el servicio.

| Clasificación | Cuota fija (\$) |
|--|-----------------|
| I. Doméstica | |
| Residencial bajo consumo | 83.48 |
| Residencial alto consumo | 125.17 |
| II. Servicio Público | |
| Iglesias | 87.66 |
| Instituciones Educativas | 87.66 |
| Instituciones Públicas | 87.66 |
| Oficinas Administrativas con consumo mínimo | 87.66 |
| Oficinas Administrativas | 87.66 |
| III.-Comercial | |
| Fondas Económicas | 166.95 |
| Local Comercial con consumo de agua | 125.20 |
| Consultorios | 146.26 |
| Lavanderías | 285.56 |
| Carnicerías | 285.88 |
| Pescaderías | 125.13 |
| Casas en terrenos parcelarios | 104.39 |
| Ranchos con ganado | 108.54 |
| Otros giros diferentes a los antes mencionados | 284.61 |
| Locales Comerciales con un consumo mínimo | 87.66 |
| IV.-Industrial | |
| Hospital | 2,140.94 |
| Lavado de autos | 435.39 |
| Purificadoras | 3,792.05 |
| Maquiladora | 2,140.94 |
| Restaurantes | 435.39 |
| Tortillerías | 435.39 |
| Transportes y Hoteles | 2,140.94 |
| Blockeras | 457.17 |
| Queseras (Alto consumo) | 909.14 |
| Queseras (Bajo consumo) | 290.21 |
| Otros giros diferentes a los antes mencionados | 3,792.05 |
| Tiendas Comerciales | 3,792.05 |

Quienes excedan del consumo de los diez metros cúbicos pagarán además de la cuota fija, por cada metro cúbico adicional, estos costos no incluyen el impuesto al valor agregado.

| Rango (metros cúbicos) | Tarifas (\$) | | | |
|------------------------|--------------|-------|-------|-------|
| | D* | P* | C* | I* |
| De 10.01 a 20.00 | 9.53 | 10.08 | 10.76 | 11.56 |
| De 20.01 a 30.00 | 9.98 | 10.65 | 11.48 | 12.43 |
| De 30.01 a 40.00 | 10.45 | 11.26 | 12.25 | 13.35 |
| De 40.01 a 50.00 | 10.40 | 11.91 | 13.08 | 14.37 |
| De 50.01 a 60.00 | 11.46 | 12.60 | 13.97 | 15.43 |
| De 60.01 a 70.00 | 12.00 | 13.32 | 14.91 | 16.60 |
| De 70.01 a 80.00 | 12.57 | 14.09 | 15.92 | 17.84 |
| De 80.01 a 90.00 | 13.17 | 14.89 | 16.98 | 19.18 |
| De 90.01 a 100.00 | 13.78 | 15.75 | 18.14 | 20.61 |
| De 100.01 en adelante | 10.70 | 11.31 | 12.08 | 12.98 |



* D: doméstica, P: Pública, C: Comercial, I: Industrial.

La dotación en agua repartida en pipas, tendrá un costo de \$21.64 (Veintiún pesos 64/100 MN) por metro cúbico para agua potable, de \$28.85 (Veintiocho pesos 85/100 MN) por metro cúbico para uso comercial, de \$42.08 (Cuarenta y dos pesos 08/100 MN) por metro cúbico para uso industrial y purificadoras \$19.47 (Diecinueve pesos 47/100 MN) por metro cúbico.

Los adultos mayores, las personas con discapacidad y las mujeres que siendo madres solteras asuman en su totalidad el sustento económico de su hogar, recibirán un subsidio del 50% sobre el valor de cuota de uso doméstico de Agua Potable y Alcantarillado, hasta por un consumo básico de 10 metros cúbicos, y para una sola toma por usuario.

Para cubrir los gastos que generan la operación y mantenimiento de la red de drenaje sanitario y la infraestructura complementaria utilizada para la recepción, desalojo y conducción de las aguas residuales que generan los usuarios, se cobrará como servicio de drenaje el 15% sobre el importe facturado por concepto de agua potable con excepción del sector doméstico el cual será de un 19.51%.

A los montos facturados por los servicios de agua potable y alcantarillado y demás servicios que presta el Organismo Operador, causarán el 16% de impuesto al Valor Agregado, con excepción del volumen de agua potable para uso doméstico; dicho importe se incluirá desglosado en el recibo correspondiente.

Cuando el usuario solicite al organismo la ejecución de trabajos relacionados a la prestación de los servicios, se elaborará el presupuesto correspondiente para su aceptación.

Los fraccionadores o urbanizadores estarán obligados a realizar obras de cabeza necesarias para proporcionar los servicios, así como la instalación de un macro medidor o medidor general en el sitio de acometida del fraccionamiento independientemente del que se instale en cada una de las viviendas.

En el caso de fraccionadores, estos se sujetarán para la conexión del servicio de alcantarillado, a lo establecido en la legislación aplicable, presentando previamente los planos autorizados y el permiso de fraccionar que les haya extendido la Presidencia Municipal.

Las Cuotas y Tarifas que se establecen en esta Ley en agua potable en los servicios doméstico, comercial, público e industrial, tanto el cobro fijo como en el servicio medido, se indexarán al Índice Nacional de Precios al Productor en el periodo inmediato anterior que publique el Instituto Nacional Estadística y Geografía (INEGI).

ENERGÍA ELÉCTRICA

El municipio de Ébano tiene 14,271 tomas domiciliarias de: 12,548 son residenciales, 1,513 son comerciales, 101 son industriales, otras 109, con una longitud de líneas en km. de 314.98.

La infraestructura eléctrica se encuentra integrada al sistema hidroeléctrico Malpaso.

La ciudad dispone de una subestación que cuenta con un transformador. Se localiza en el Km. 77 de la carretera Valles-Tampico. Su capacidad instalada es de 12.5 M.V.A., siendo su relación de voltaje 115/13.2 K.V.

Las tarifas para suministro y venta de energía eléctrica, así como su factor de ajuste se indican en los anexos No. 9 y 10.

COMBUSTIBLES Y LUBRICANTES

Gas

El municipio cuenta con una capacidad de almacenamiento de 90,840 l. Se abastece mediante un distribuidor local de gas butano:

| | Tels. |
|--------------------------------|--------------|
| Gas Jebla, S.A. de C.V. | 845 263-2671 |

Las tarifas de gas doméstico y para uso industrial se indican en el anexo No. 11.

Petróleo y Derivados

Hay tres estaciones de servicio Pemex. Se cuenta con una capacidad de reserva promedio de 1 a dos días de consumo. El almacenamiento y distribución de gasolina y diésel.

La agencia de Pemex del municipio es abastecida diariamente por la refinería de Ciudad Madero, Tamps. por auto-tanque y carro-tanque.

Fuente: PEMEX Datos referidos al 24/08/2022.

Los costos de lubricantes se indican en el anexo No. 12.

VIVIENDA

Se estima que en el municipio existen 11,540 viviendas. Además, la zona urbana se integra por colonias, fraccionamientos populares, de interés social y residenciales.

COSTO DE CONSTRUCCIÓN

Los costos por metro cuadrado de construcción y tipo de edificación, así como las rentas mensuales por metro cuadrado de área habitable, se indican en los anexos No. 13 y 14.

SERVICIOS BANCARIOS

Relación de las Instituciones de Crédito localizadas en el municipio:

Bancos e Instituciones de Banca Múltiple

| | Tels. |
|---------------------|--------------|
| Banco Azteca | 555 447-8810 |
| BanCoppel, S.A. | 846 266-3812 |
| BBVA-Bancomer, S.A. | 555 226-2663 |

PRINCIPALES SERVICIOS EN EL MUNICIPIO

Bomberos

Se cuenta con 1 comandante y 13 elementos. El principal equipo es de 15 equipos de protección personal para bomberos, 1 equipo de radios VHF, 3 radios portátiles, 1 lancha de aluminio con motor fuerza de borda capacidad para 4 personas, 4 chalecos salvavidas, 3 equipos de respiración autónoma, 1 exposímetro MSA de múltiples gases, 4 extinguidores modelo 15, 1 motosierra de 18", 2 escaleras de 6mts, 2 palas, 1 pico, 2 hachas, una cadena de 4 mts cada cuna, 2 cisternas con capacidad de 6,000 lts, 1 camión motobomba, 1 camioneta pick up, 1 unidad de rescate camioneta Chevrolet.

La estación de bomberos que existe en el municipio se localiza en:

| | Tels. |
|--------------------------------------|--------------|
| Estación Central, Constitución No.78 | 845 263-3333 |

Servicios de limpieza

Se cuenta con 27 elementos y 2 carretillas, 2 camiones de recolección, 1 camioneta de supervisión.

SERVICIOS HOSPITALARIOS Y ASISTENCIALES

Institucionales

| | Tels. |
|---|------------------------------|
| Centro de Salud Urbano de la Secretaría de Salubridad y Asistencia (1) | N.D. |
| Hospital Básico Comunitario Ébano | N.D. |
| Hospital General PEMEX, Ébano | 845 263-2929 |
| Hospital Integral de Ébano | 845 263-3957 |
| Unidad de Medicina Familiar del Instituto de Seguridad y de Servicio Social de los Trabajadores del Estado (ISSSTE) | 845 236-2677 |
| Unidad de Medicina Familiar No. 24 del Instituto Mexicano del Seguro Social | 845 263-2288 800 623-2328 |
| Unidades Médicas Rurales de la Secretaría de Salubridad y Asistencia (5) | N.D. |
| Unidad Básica de Rehabilitación (UBR) del DIF | 845 104-0497 |

N.D.: No Disponible.

Privados

| | Tels. |
|------------------------------------|--------------|
| Clínica Dr. Gerardo Rivas Trujillo | 845 263-2634 |
| Clínica Dra. Teodora Mata García | 845 263-2805 |

PRINCIPALES HOTELES Y MOTELES

| | Tels. |
|----------------------------------|--------------|
| El Campo Real | 845 263-4300 |
| Hacienda Santa Lucía | 845 263-3709 |
| Hotel La Residencia Inn & Suites | 845 263-2896 |

PRINCIPALES RESTAURANTES

| | Tels. |
|-----------------------------------|--------------|
| Flamingo | 845 263-3481 |
| Los Mas Carbones, Parrillas y Más | 845 106-0047 |
| Moncada | 845 108-6571 |

RECREATIVOS

| | No. |
|--------------------|-----|
| Casa de la Cultura | 1 |

En general, todos los deportes amateurs y atractivos naturales.

PRINCIPALES CLUBES Y ASOCIACIONES SOCIALES, CULTURALES Y DEPORTIVAS

Sociales y Culturales

| | Tels. |
|---------------------------------|-------|
| Grupo Bohemio Literario "Ébano" | N.D. |
| Tamatao | N.D. |

N.D.: No Disponible.

Deportivas

| | Tels. |
|--------------------------------------|-------|
| Asociación de Charros Santa Fe, A.C. | N.D. |
| Parque Deportivo 18 de Marzo | N.D. |
| Parque Deportivo Ramiro Cuevas | N.D. |

N.D.: No Disponible.



ASOCIACIONES EMPRESARIALES

| | Tels. |
|---|--------------|
| Asociación Ganadera Local de Ébano | 845 263-2135 |
| Amigos de Ébano, A.C. | 845 263-2241 |
| Asociación Agrícola Local | 845 263-5149 |
| Cámara de Comercio, Servicios y Turismo (CANACO-SERVITUR) | 845 263-2131 |
| Unión Nacional de Transportistas Potosinos | 481 193-4651 |

PRINCIPALES MERCADOS Y CENTROS COMERCIALES

| | No. |
|-------------------------|-----|
| Mercados Particulares | 1 |
| Mercados Públicos | 2 |
| Plazas Comerciales | 1 |
| Tienda de Autoservicio | 4 |
| Tiendas Departamentales | 5 |

IGLESIAS*

| | No. |
|-----------|-----|
| Bautista | 1 |
| Católica | 4 |
| Cristiana | 2 |

* Son las asociaciones religiosas constituidas con domicilio legal.

BIBLIOTECAS

| | No. |
|-----------|-----|
| Escolares | 3 |
| Públicas | 2 |

PRINCIPALES EMPRESAS EN OPERACIÓN EN EL MUNICIPIO DE ÉBANO

| EMPRESA | PRODUCTO |
|---|---|
| 1. Golfo Suplemento Latino, S.A. de C.V. | Materiales químicos para pozos petroleros |
| 2. Hidrocarburos Pánuco | Hidrocarburos |
| 3. Interagro de las Huastecas, S.A. de C.V. | Silos forrajeros y pacas, elaboración de Muebles, camas, roperos, tocadores y todo lo relacionado con la madera y sus componentes, fabricación de |
| 4. Maderas y Materiales de Oriente, S.A. de C.V. | Maquila de ropa industrial, fabricado de ropa deportiva, uniformes escolares, mochilas y toda ropa en general |
| 5. Maquilas y Diseños | Agua purificada |
| 6. Purificadora El Chorro de Ébano, S.A. DE C.V. | Quesos |
| 7. Quesos y Crema la Estrella | Elaboración y fabricación de implementos agrícolas, redilas ganaderas, trailas o remolques y reparación de los mismos |
| 8. Taller de Soldadura en General "Bonilla" | Pantalones de poliéster |
| 9. Uniformes de San Luis, S.A. de C.V. (Planta Ébano) | Uniformes y gafas, confección en serie de |
| 10. Uniformes de Sol | |

PRINCIPALES EMPRESAS EN OPERACIÓN EN EL ÁREA DE INFLUENCIA DEL MUNICIPIO DE ÉBANO

| EMPRESA | PRODUCTO | MUNICIPIO |
|---|--|-----------|
| 1. Cementos Mexicanos, S.A. de C.V. | Cemento | Tamuín |
| 2. Ensacar México, S.A. de C.V. | Empaques polipropileno | Tamuín |
| 3. Empacadora Gusi, S. de P. R. de R. L. de C. V. | Carne de bovino en canal y carne al alto vacío | Tamuín |
| 4. Empacadora Praderas Huastecas, S. de P. R. de R. L. de C. V. | Carne de bovino en canal y carne al alto vacío | Tamuín |
| 5. Termoeléctrica del Golfo y Peñoles, A.E.S. | Producción de energía eléctrica | Tamuín |



DECRETO DE LA ZONA INDUSTRIAL DEL MUNICIPIO DE ÉBANO

HORACIO SÁNCHEZ UNZUETA, Gobernador Constitucional del Estado Libre y Soberano de San Luis Potosí, en ejercicio de las atribuciones que me confieren los artículos 56 fracción I, XII, 59, 60 y 61 de la Constitución Política Local, así como 2o., 9o., 16 y 24 fracción IV, 28 fracciones I y X, y de más relativos de la Ley Orgánica de la Administración Pública Estatal.

Que por las razones que anteceden, he tenido a bien dictar el siguiente:

ACUERDO ADMINISTRATIVO MEDIANTE EL CUAL SE CREA LA ZONA INDUSTRIAL DEL MUNICIPIO DE ÉBANO, SAN LUIS POTOSÍ

ARTICULO PRIMERO.- De conformidad con el acuerdo tomado en la sesión del Consejo de Administración de la Empresa Paraestatal denominada Petróleos Mexicanos, celebrada el 11 de octubre de 1995, se crea la Zona Industrial de Ébano, San Luis Potosí, en una superficie de 12-60-29 hectáreas que forman parte del citado polígono de 47-95-35 hectáreas ubicadas en la cabecera municipal de ese lugar, y específicamente, en el sitio donde se localizaban los talleres de la paraestatal mencionada.

ARTICULO SEGUNDO.- La Zona Industrial de Ébano, se destinará para establecer las empresas de servicios, industrias y agroindustrias que pretendan funcionar en esa ciudad, así como a cualquier fin de los que se prevén realizar en los términos de la cláusula segunda del contrato de donación celebrado con Petróleos Mexicanos.

ARTICULO TERCERO.- Para los efectos de artículo segundo de este acuerdo, el Ejecutivo podrá enajenar los terrenos e instalaciones comprendidos en la Zona Industrial de Ébano, a quienes soliciten y cumplan los requisitos que la Secretaría de Fomento Industrial y de Servicios les fije, consignando las operaciones en escritura pública que otorgará el Gobierno del Estado representado por el C. Gobernador Constitucional del Estado con la asistencia del Secretario General de Gobierno.

Se faculta al Secretario de Fomento Industrial y de Servicios, para celebrar y ejecutar los contratos y convenios, así como para dictar los acuerdos necesarios para alcanzar los objetivos contenidos en este Acuerdo Administrativo en los términos del similar expedido el 28 de noviembre de 1994 y publicado el 3 de diciembre de ese mismo año, en el Periódico Oficial del Estado.

ARTICULO CUARTO.- Los adquirentes de terrenos e instalaciones de la citada Zona Industrial podrán, a su vez, previo permiso expreso de la Secretaría de Fomento Industrial y de Servicios, enajenarlos a otras personas físicas o morales, quienes quedarán obligados a seguirlos utilizando exclusivamente para los fines mencionados en la cláusula segunda del contrato de donación celebrado con Petróleos Mexicanos.

ARTÍCULO QUINTO.- Cuando una empresa desea instalarse en un terreno de la Zona Industrial de que se trata, que haya sido enajenado a otra anteriormente, aunque sea del mismo grupo industrial, deberá recabar la autorización previa de la Secretaría de Fomento Industrial y de Servicios.

ARTICULO SEXTO.- Las solicitudes para adquirir terrenos e instalaciones en la citada Zona Industrial y las autorizaciones mencionadas en los artículos que anteceden, deberán ser presentadas a la Secretaría de Fomento Industrial y de Servicios a efecto de que se resuelva sobre su procedencia.

ARTICULO SÉPTIMO.- Los productos de las operaciones que efectúe el Gobierno de Estado en la Zona Industrial de Ébano, ingresaran a la Secretaría de Fomento Industrial y de Servicios; y ésta deberá dedicarlos a la ejecución de obras básicas de infraestructura en las Zonas Industriales, para el apoyo de la actividad económica en

general y a la promoción empresarial del Estado, siempre previo acuerdo del Titular del Ejecutivo.

ARTICULO OCTAVO.- Las obras básicas de infraestructura de la Zona Industrial de Ébano, deberán realizarse y mantenerse por cooperación de los adquirentes de terrenos e instalaciones en la misma, quedando a cargo de la Secretaría de Fomento Industrial y de Servicios, coordinar las actividades de instalación y mantenimiento en los términos de la normatividad aplicable.

TRANSITORIOS

ÚNICO.- El presente acuerdo entrará en vigor al día siguiente de su publicación en el Periódico Oficial del Estado.

D A D O en el Palacio de Gobierno, sede del Poder Ejecutivo del Estado Libre y Soberano de San Luis Potosí, a los 11 días de junio de 1996.

El Gobernador Constitucional de Estado

Lic. Horacio Sánchez Unzueta
(Rúbrica)

El Secretario General de Gobierno

Lic. Fernando Silva Nieto
(Rúbrica)

El Secretario de Fomento Industrial
y de Servicios

Lic. Carlos Pérez García
(Rúbrica)



Municipio de Matehuala



- Generalidades del Municipio de Matehuala [131]
- Límites Geográficos [131]
- Localización Geográfica [131]
- Superficie Total del Municipio [131]
- Altura Sobre el Nivel del Mar [131]
- Tipo de Suelo Predominante [131]
- Topografía [131]
- Características Meteorológicas del Municipio [132]
- Población [132]
- Mano de Obras y Salarios [132]
- Educación y Capacitación Técnica [133]
- Principales Escuelas Técnicas [133]
- Principales Universidades, Institutos Tecnológicos y Escuelas de Educación Superior [134]
- Principales Escuelas de Idiomas [134]
- Actividad Económica y Principales Productos [135]
- Área de Mercado Potencial [135]
- Comunicaciones y Transportes [137]
- Distancia por Carretera [137]
- Autotransporte [137]
- Línea Ferroviaria [137]
- Distancia por Ferrocarril [138]
- Telecomunicaciones [138]
- Periódicos [139]
- Hidrología [139]
- Agua [139]
- Energía Eléctrica [140]
- Combustibles y Lubricantes [140]



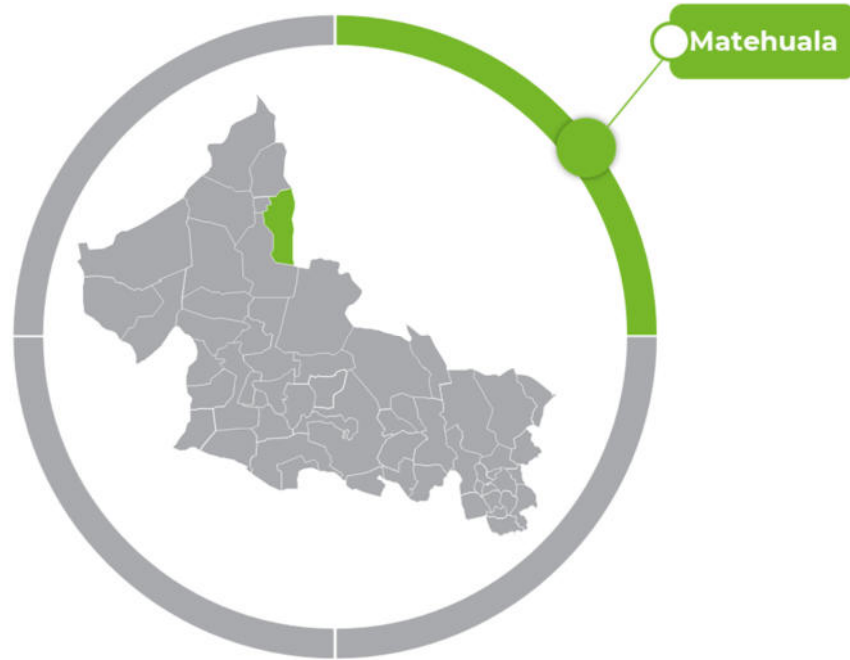
Municipio de Matehuala



- Vivienda [140]
- Costo de Construcción [140]
 - Servicios Bancarios [140]
- Principales Servicios en el Municipio [141]
- Servicios Hospitalarios y Asistenciales [141]
 - Principales Hoteles y Moteles [141]
 - Principales Restaurantes [142]
 - Recreativos [142]
- Principales Clubes y Asociaciones Sociales, Culturales y Deportivas [142]
 - Principales Asociaciones Profesionales [142]
 - Asociaciones Empresariales [142]
- Principales Mercados y Centros Comerciales [142]
 - Iglesias [143]
 - Bibliotecas [143]
- Principales Empresas en operación en el Municipio de Matehuala [143]
- Principales Empresas en operación en el Área de Influencia del Municipio de Matehuala [143]
 - Decreto de la Zona Industrial del Municipio de Matehuala [145]



PERFIL INDUSTRIAL DEL MUNICIPIO DE MATEHUALA



GENERALIDADES DEL MUNICIPIO DE MATEHUALA

A Matehuala se le otorga el título de ciudad en 1871. Originalmente minera, hoy es esencialmente comercial. Por orden de importancia, la ocupación se concentra en los sectores terciario, secundario y primario.

LIMITES GEOGRÁFICOS



LOCALIZACIÓN GEOGRÁFICA

El municipio de Matehuala está situado entre los 23°38'46" de latitud Norte y 100°38'39" de longitud Oeste.

SUPERFICIE TOTAL DEL MUNICIPIO

La extensión territorial del municipio de Matehuala es de 1,301.7 Km²., que equivale a 2.1% de la superficie del Estado.

ALTURA SOBRE EL NIVEL DEL MAR

La ciudad de Matehuala se encuentra a una altura media de 1,577 metros s.n.m.

TIPO DE SUELO PREDOMINANTE

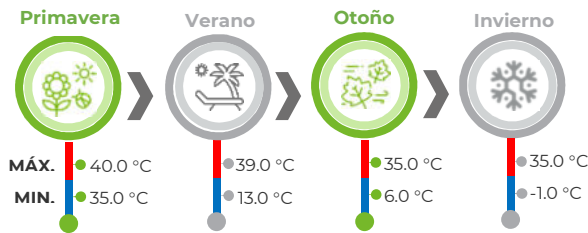
Son suelos con horizontes calcíesíferos, más o menos arcillosos, pobres en materia orgánica (0.2 %). Probablemente son de origen desértico-lacustre.

TOPOGRAFÍA

La topografía en donde se encuentra localizada la ciudad de Matehuala es plana con ligeras pendientes.

CARACTERÍSTICAS METEOROLÓGICAS DEL MUNICIPIO

Temperatura:



Meses con mayor precipitación: junio, julio, agosto y septiembre.


POBLACIÓN

Población del municipio:

| AÑO | TOTAL | URBANA | RURAL |
|-------------------|---------|--------|--------|
| 1950 | 34,966 | 14,163 | 20,803 |
| 1960 | 39,234 | 19,927 | 19,307 |
| 1970 | 49,245 | 28,799 | 20,446 |
| 1980 | 61,272 | 41,550 | 19,722 |
| 1990 | 70,597 | 54,713 | 15,884 |
| 1995 | 75,802 | 60,726 | 15,076 |
| 2000 | 78,187 | 64,206 | 13,981 |
| 2005 | 82,726 | 70,150 | 12,576 |
| 2010 | 91,522 | 77,328 | 14,194 |
| 2015 | 99,015 | 83,760 | 15,255 |
| 2020 | 102,199 | 86,686 | 15,513 |
| 2021 ^e | 103,333 | 87,648 | 15,685 |
| 2022 ^e | 103,660 | 87,925 | 15,735 |
| 2023 ^e | 104,810 | 88,900 | 15,910 |

e: Datos estimados. Estimación de la Secretaría de Desarrollo Económico.
Fuente: Censo de Población y Vivienda, 1950, 1960, 1970, 1980, 1990, 2000, 2010 y 2020. II Censo de Población y Vivienda, 1995, 2005 y Encuesta Intercensal 2015. INEGI.

Pirámide de edades (2023^e):

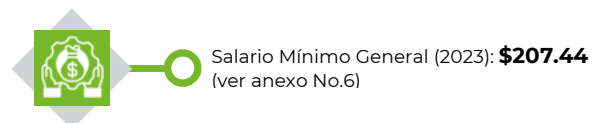


e₁: Estimación de la Secretaría de Desarrollo Económico.

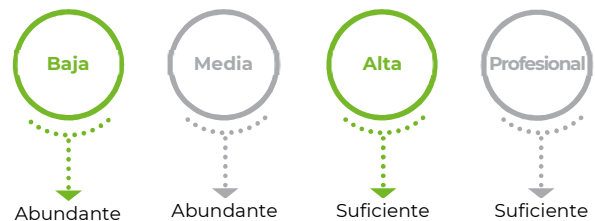
MANO DE OBRA Y SALARIOS

| | 2023 ^e |
|----------------------------|-------------------|
| Población de 15 años y más | 80,087 |
| Ocupados | 46,429 |

e₁: Estimación de la Secretaría de Desarrollo Económico.



Disponibilidad de mano de obra según su grado de calificación:





EDUCACIÓN Y CAPACITACIÓN TÉCNICA*

| | No. de escuelas |
|--|-----------------|
| Inicial Escolarizada | 7 |
| Inicial no Escolarizada | 20 |
| Educación Especial | 4 |
| Preescolar | 99 |
| Primaria | 91 |
| Secundaria | 48 |
| Capacitación para el Trabajo ^{1/} | 2 |
| Bachillerato General | 9 |
| Bachillerato Tecnológico | 4 |
| Normal Licenciatura | 1 |

1/: Las cifras reportadas corresponden a fin de ciclo escolar 2020-2021.

PRINCIPALES ESCUELAS TÉCNICAS

Matehuala cuenta con instituciones especializadas donde se adiestra en varios niveles e idiomas. La capacitación de técnicos para la industria se realiza principalmente a través de centros de enseñanza públicos, en las especialidades siguientes:

◆ Centro de Bachillerato Tecnológico Agropecuario No. 52 (Santa Lucía)

| | No. de alumnos |
|---|----------------|
| Total | 369 |
| Bachillerato Tecnológico Agropecuario con Especialidad Técnica en: | |
| • Administración para el Emprendimiento | 54 |
| • Agropecuario | 226 |
| • Ofimática | 89 |

◆ Centro de Bachillerato Tecnológico Industrial y de Servicios No. 151

| | No. de alumnos |
|---|----------------|
| Total | 269 |
| Bachillerato Tecnológico con Especialidad Técnica en: | |
| • Administración en Recursos Humanos | 41 |
| • Contabilidad | 17 |
| • Enfermería General | 146 |
| • Mantenimiento Industrial | 31 |
| • Programación | 34 |

◆ Centro de Capacitación para el Trabajo Industrial No. 131

| | No. de alumnos |
|---------------------------------|----------------|
| Total | 1,924 |
| • Agropecuario | 45 |
| • Artesanal | 760 |
| • Automotor | 15 |
| • Equipos y Sistemas | 12 |
| • Imagen y Bienestar Personal | 426 |
| • Salud | 15 |
| • Tecnologías de la Información | 149 |
| • Turismo | 352 |
| • Vestido y Textil | 150 |

◆ Colegio Nacional de Educación Profesional Técnica No. 94

| | No. de alumnos |
|--------------------------------|----------------|
| Total | 384 |
| Profesional Técnico en: | |
| • Asistente Directivo | 136 |
| • Electromecánica Industrial | 131 |
| • Mantenimiento Automotriz | 117 |

◆ Escuela Secundaria Técnica No. 40

| | No. de alumnos |
|---|----------------|
| Total | 458 |
| • Confección del vestido o Industria Textil | 124 |
| • Diseño gráfico | 172 |
| • Ofimática | 162 |

◆ Escuela Secundaria Técnica No. 78

| | No. de alumnos |
|---|----------------|
| Total | 296 |
| • Electrónica, comunicación y sistemas de control | 209 |
| • Informática | 87 |

◆ Escuela de Artes y Oficios "Profa. Ma. Concepción Aguilar Blanco"

| | No. de alumnos |
|---------------------------------|----------------|
| Total | 172 |
| • Asistente educativo | 77 |
| • Secretaria Ejecutiva | 41 |
| • Técnico Profesional Asistente | 54 |



PRINCIPALES UNIVERSIDADES, INSTITUTOS TECNOLÓGICOS Y ESCUELAS DE EDUCACIÓN SUPERIOR*

◆ Universidad de Matehuala

| | No. de alumnos |
|--------------------------------------|----------------|
| Total | 873 |
| Licenciatura: | |
| • Administración de Empresas | 71 |
| • Criminología | 58 |
| • Derecho | 79 |
| • Diseño Gráfico | 194 |
| • Gastronomía | 56 |
| • Gestión y Trabajo Social | 50 |
| • Medicina Veterinaria y Zootecnista | 37 |
| • Nutrición | 222 |
| Espacialidad: | |
| • Administración Pública | 74 |
| • Ciencias Forenses | 32 |
| • Derechos Humanos | 873 |
| Maestría: | |
| • Administración Pública | 71 |
| • Ciencias Forenses | 58 |

◆ Universidad Autónoma de San Luis Potosí Coordinación Académica Región Altiplano

| | No. de alumnos |
|--------------------------------------|----------------|
| Total | 1,263 |
| Licenciatura: | |
| • Enfermería | 285 |
| • Ingeniería en Energías Renovables | 103 |
| • Ingeniería Mecánica Administrativa | 150 |
| • Ingeniería Química | 155 |
| • Ingeniería Mercadotecnia | 229 |
| • Ingeniería Mecatrónica | 177 |
| • Ingeniería en Minerales | 164 |

◆ Universidad Intercultural de San Luis Potosí (Unidad Académica Matehuala)

| | No. de alumnos |
|------------------------------------|----------------|
| Total | 129 |
| Licenciatura: | |
| • Administración Pública Municipal | 23 |
| • Derecho | 98 |
| • Turismo Sustentable | 8 |

◆ Instituto Tecnológico de Matehuala

| | No. de alumnos |
|--|----------------|
| Total | 1,577 |
| Licenciatura: | |
| • Contador Público | 142 |
| • Ingeniería Civil | 414 |
| • Ingeniería en Gestión Empresarial | 319 |
| • Ingeniería en Sistemas Computacionales | 143 |
| • Ingeniería Industrial | 559 |

◆ Instituto Universitario de Educación Superior de México

| | No. de alumnos |
|----------------------|----------------|
| Total | 49 |
| Licenciatura: | |
| • Administración | 7 |
| • Derecho | 8 |
| • Pedagogía | 34 |

◆ Normal Experimental "Normalismo Mexicano"

| | No. de alumnos |
|------------------------|----------------|
| Total | 420 |
| Licenciatura: | |
| • Educación Preescolar | 420 |

PRINCIPALES ESCUELAS DE IDIOMAS

◆ Centro de Idiomas U.A.S.L.P. (Extensión Matehuala)

| | No. de alumnos |
|--|----------------|
| Total | 355 |
| Licenciatura: | |
| • Alemán | 6 |
| • Francés | 8 |
| • Inglés – niveles básicos ^{1/} | 167 |
| • Inglés – niveles avanzados ^{2/} | 57 |
| • Inglés – niños de 6-12 años | 117 |

Notas:

1/ Introdutoria.

2/ F.C.E. (First Certificate of English), Teacher Trainig (Curso de preparación para maestros de inglés), Curso de preparación al examen T.O.E.F.L., Conversación Fonética, y Traducción de Textos.

* Datos para el ciclo escolar 2021-2022, proporcionados por la Dirección de Planeación y Evaluación de la Coordinación General de Planeación Departamento de Estadística y Sistemas de Información de la Secretaría de Educación de Gobierno del Estado; Colegios de Bachilleres Secundarias Técnicas y ANUIES,



ACTIVIDAD ECONÓMICA Y PRINCIPALES PRODUCTOS

Agricultura

Las tierras laborables del municipio se dedican principalmente a la producción de alfalfa verde, pastos y praderas, chile verde, tomate rojo y maíz grano.

Ganadería

En el municipio se explota principalmente el ganado bovino carne y porcino.

Industria

Los principales subsectores manufactureros, en términos del valor agregado censal bruto (Censos Económicos 2019, INEGI) son: industria alimentaria, fabricación de productos textiles y fabricación de prendas de vestir.

Comercio y Servicios

Dentro de los principales subsectores de comercio, *en términos* del valor agregado censal bruto, (Censos Económicos 2019, INEGI), se encuentra el de abarrotes, alimentos, bebidas, hielo y tabaco, materias primas.

Minería

El área de influencia del municipio cuenta con yacimientos de antimonio, cobre, mármol, ónix, oro, plata, plomo, yeso, agregados pétreos y zinc.

ÁREA DE MERCADO POTENCIAL

La ubicación geográfica de la ciudad de Matehuala permite atender mercados nacionales e internacionales.

En un radio de 250 kilómetros de distancia de la ciudad de Matehuala se encuentran 68 ciudades importantes de 20 mil y más habitantes, cuya población se estima en 10.7 millones de consumidores potenciales. A su vez, a 500 kilómetros de distancia hay 425 ciudades, con una población de 62.3 millones de consumidores potenciales (ver área de mercado potencial).



Área de mercado potencial de Matehuala



| RADIO 250 Km. | | RADIO 500 Km. | | | |
|-----------------------------|----------------------------------|-----------------------------|----------------------------------|--|----------------------------------|
| ESTADO | POBLACIÓN (2023 ^{e,j}) | ESTADO | POBLACIÓN (2023 ^{e,j}) | ESTADO | POBLACIÓN (2023 ^{e,j}) |
| Aguascalientes | 339,217 | Aguascalientes | 1,462,464 | Nayarit | 659,517 |
| Coahuila de Zaragoza | 1,039,884 | Coahuila de Zaragoza | 2,813,893 | Nuevo León | 5,649,228 |
| Guanajuato | 163,472 | Distrito Federal | 5,585,411 | Puebla | 348,808 |
| Jalisco | 34,865 | Durango | 1,626,791 | Querétaro | 2,370,948 |
| Nuevo León | 5,340,046 | Guanajuato | 6,308,355 | San Luis Potosí | 2,557,657 |
| San Luis Potosí | 2,175,247 | Hidalgo | 2,554,724 | Tamaulipas | 3,514,182 |
| Tamaulipas | 635,836 | Jalisco | 7,189,289 | Tlaxcala | 53,423 |
| Zacatecas | 1,013,856 | Ciudad de México | 13,291,725 | Veracruz de Ignacio de la Llave | 1,505,156 |
| | | Michoacán de Ocampo | 3,461,330 | Zacatecas | 1,392,566 |
| Total | 10,742,423 | Total | | | 62,345,467 |

Nota: Para mayor información consulte la página web www.conapo.gob.mx

^{e,j} Datos estimados.

Fuente: Elaboración propia con base en las cifras del Consejo Nacional de Población.



COMUNICACIONES Y TRANSPORTES

Carretera

México, D.F.-Piedras Negras, Coah. (Nº 57). Pasa por: Querétaro, San Luis Potosí, Matehuala, Saltillo y Monclova.

DISTANCIA POR CARRETERA

Ciudades Fronterizas

| | Km. |
|-----------------------|------------|
| Matamoros, Tamps. | 631 |
| Nuevo Laredo, Tamps. | 533 |
| Piedras Negras, Coah. | 710 |
| Reynosa, Tamps. | 539 |

Puertos

Golfo:

| | Km. |
|-----------------|------------|
| Tampico, Tamps. | 500 |
| Veracruz, Ver. | 996 |

Pacífico:

| | Km. |
|------------------|------------|
| Acapulco, Gro. | 986 |
| Manzanillo, Col. | 850 |
| Mazatlán, Sin. | 1,026 |

Ciudades al Interior del País

| | Km. |
|-------------------------|------------|
| Aguascalientes, Ags. | 401 |
| Ciudad Victoria, Tamps. | 335 |
| Guadalajara, Jal. | 555 |
| León, Gto. | 406 |
| México, D.F. | 603 |
| Monterrey, N.L. | 312 |
| Querétaro, Qro. | 400 |
| Saltillo, Coah. | 262 |
| Torreón, Coah. | 537 |
| Zacatecas, Zac. | 328 |

Ciudades del Estado

| | Km. |
|-----------------|------------|
| Ciudad Valles | 371 |
| Rioverde | 254 |
| San Luis Potosí | 194 |

AUTOTRANSPORTE

Atendiendo al tipo de mercancías y de los vehículos, cuyas características y especificaciones técnicas se determinen en la norma correspondiente, el servicio de autotransporte federal de carga se clasifica en:

- ◆ Carga general
- ◆ Carga especializada

En la prestación de servicios de autotransporte federal de carga, las tarifas serán acordadas libremente entre autotransportistas y de la persona que a nombre propio o de un tercero, contrata el servicio, tomando en cuenta el tipo de servicio, características de los embarques, volumen, regularidad y sistema de pago.

Las distancias aproximadas por carretera en el Estado, República Mexicana, Estados Unidos de América y Canadá se indican en los anexos No. 18, 19, 20 y 21, respectivamente.



Central de Autobuses: 1

Servicio de Pasajeros

| | No. de líneas |
|-----------------|----------------------|
| Líneas de paso | 7 |
| Líneas Foráneas | 1 |
| Líneas Locales | 1 |
| Urbanas | 2 |

Transporte de Carga (Federal)

| | No. de líneas |
|---------|----------------------|
| General | 135 |

LÍNEA FERROVIARIA

México, D.F.-Nuevo Laredo, Tamps. Pasa por: Villa de Reyes, San Luis Potosí, Moctezuma, Venado, Charcas, Catorce, Vanegas, Matehuala (entronque), Saltillo y Monterrey.

DISTANCIA POR FERROCARRIL

Ciudades Fronterizas

| | Km. |
|-----------------------|-----|
| Matamoros, Tamps. | 592 |
| Nuevo Laredo, Tamps. | 523 |
| Piedras Negras, Coah. | 586 |
| Reynosa, Tamps. | 503 |

Puertos

Golfo:

| | Km. |
|-----------------|-----|
| Tampico, Tamps. | 690 |

Pacífico:

| | Km. |
|----------------|-------|
| Mazatlán, Sin. | 1,360 |

Ciudades al Interior del País

| | Km. |
|-------------------------|-----|
| Aguascalientes, Ags. | 467 |
| Ciudad Victoria, Tamps. | 920 |
| Guadalajara, Jal. | 770 |
| León, Gto. | 568 |
| México, D.F. | 665 |
| Monterrey, N.L. | 258 |
| Querétaro, Qro. | 481 |
| Saltillo, Coah. | 147 |
| Torreón, Coah. | 500 |
| Zacatecas, Zac. | 559 |

Ciudades del Estado

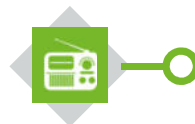
| | Km. |
|-----------------|-----|
| Ciudad Valles | 547 |
| Rioverde | 415 |
| San Luis Potosí | 241 |
| Villa de Reyes | 283 |

Las distancias del transporte ferroviario en la República Mexicana se indican en el anexo No. 22.

TELECOMUNICACIONES

Radiodifusoras

Cuenta el municipio con 4 radiodifusoras de cobertura regional y 1 cultural. El número de estaciones radiodifusoras nacionales e internacionales que se escuchan es variable.



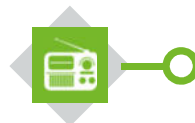
Comerciales: 4

◆ Amplitud Modulada: 1

| | Tels. |
|---------|--------------|
| XEIE-AM | 488 882-1757 |

◆ Frecuencia Modulada: 3

| | Tels. |
|---------|--------------|
| XHIE-FM | 488 882-0720 |
| XHFF-FM | 488 882-5100 |
| XHWU-FM | 488 882-4400 |



Culturales: 1

◆ Frecuencia Modulada:

| | Tels. |
|--------|--------------|
| XHUASM | 488 125-0160 |

Servicio Postal

Existe 1 administración, 2 agencias y 3 expendios del Servicio Postal Mexicano en el municipio. Entre los servicios que se ofrecen están: acuse de recibo, alquiler de cajas de apartado postal, pago de money order internacional, servicio de reembolso, venta de registros postales, venta de tarjetas de identidad nacional e internacional, y servicio de registrado nacional e internacional.

Las tarifas del Servicio Postal Mexicano se indican en el anexo No. 7.

Teléfono

Cuenta el municipio con servicio telefónico particular (líneas residencial y no residencial), público (aparatos ladatel, convencionales, modalidad ponga una línea a trabajar y casetas) y rural, todos los servicios antes mencionados cuentan con servicio de Internet. La clave lada del municipio es 488.

Además, operan diversas compañías telefónicas que prestan el servicio de larga distancia.



Telégrafo

En el municipio existe una oficina de administración telegráfica, cuya ubicación es la siguiente:

| | Tels. |
|--------------------|--------------|
| Jaime Nunó No. 104 | 488 882-1769 |

Las tarifas de los servicios telegráficos se indican en el anexo No. 8.

Televisión

Canales sintonizables en el municipio:

| | |
|-----------------|--|
| XHMTS-TV | Canal Las Estrellas, por el canal 2.1 HD local. |
| XHMTS-TV | Repetidora del canal 5, por el canal 5.1 SD local. |
| XHPMS-TV | Azteca Uno, por el canal 1.1 local. |
| XHPMS-TV | ADN 40, por el canal 1.2 local. |

Servicio de Cable

Televisión vía satélite

Existen en el municipio 22,467 suscriptores del servicio de televisión restringida por cable.

PERIÓDICOS

En el municipio circulan tres diarios de cobertura estatal y uno nacional. Se editan tres periódicos con cobertura local.

| | Tels. |
|----------------------------|--------------|
| El Imparcial de Matehuala* | 488 882-6039 |
| La Razón del Altiplano | 488 888-1515 |
| Ogario | 488 881-6745 |

* Se edita de martes a sábado.

HIDROLOGÍA

El municipio tiene escurrimientos de carácter intermitente, los que destacan los arroyos Mezquital, Matanzas, El Astillero, Las Pilas, El Mimbres y El Salto, los cuales se originan en las sierras de Catorce, San Bartolo y el Azul.

AGUA

El municipio de Matehuala tiene 24,287 tomas domiciliarias de agua potable: 22,043 son domésticas, 2,007 comerciales, 237 industriales.

Las fuentes de abastecimiento de agua potable de la cabecera municipal se integran por 20 pozos profundos con una producción promedio de 407 litros por segundo y 580,899.6 metros cúbicos por mes en promedio, así como dos manantiales superficiales que generan, en promedio, 13,634.2 metros cúbicos mensuales. También se reciben en promedio 8 litros por segundo a través de acueducto

La Maroma. A su vez, en la zona industrial pública se cuenta con una planta cuya capacidad es de dos litros por segundo.

La contratación de agua potable y alcantarillado entre el Organismo Paramunicipal y los usuarios del servicio se hará de acuerdo a las siguientes tarifas y clasificación:

| Clasificación | Agua (\$) | Alcantarillado (\$) |
|--------------------------|-----------|---------------------|
| I.- Servicio Doméstico | 84.83 | 42.42 |
| II.- Uso Público | 114.74 | 53.38 |
| III.- Servicio Comercial | 138.06 | 69.02 |
| IV.- Servicio Industrial | 184.74 | \$2.38 |

El servicio del agua potable se cobrará conforme a una tarifa fija por consumo básico hasta los primeros 10 metros cúbicos y a un costo por metro cúbico adicional, preestablecido, según las siguientes bases y cuotas mensuales:

I. TARIFA FIJA

| Clasificación | | Tarifa (\$) |
|---------------|-------------------------|-------------|
| Doméstica | hasta 10 m ³ | 92.86 |
| Comercial | hasta 10 m ³ | 108.88 |
| Industrial | hasta 10 m ³ | 246.85 |
| Pública | hasta 10 m ³ | 107.98 |

Quienes excedan el consumo de 10 metros cúbicos pagarán además de la tarifa fija, por cada metro cúbico adicional, la cuota que se presenta en la siguiente tabla:

II. SERVICIO MEDIDO

| Rango (metros cúbicos) | Tarifas (\$) | | | |
|------------------------|--------------|-------|-------|-------|
| | D* | C* | I* | P* |
| De 10.01 a 20.00 | 10.53 | 13.39 | 26.53 | 12.83 |
| De 20.01 a 30.00 | 11.05 | 14.67 | 28.56 | 13.74 |
| De 30.01 a 40.00 | 11.87 | 16.46 | 30.39 | 14.92 |
| De 40.01 a 50.00 | 12.72 | 17.99 | 32.26 | 16.97 |
| De 50.01 a 60.00 | 13.56 | 19.60 | 34.37 | 17.06 |
| De 60.01 a 80.00 | 14.42 | 21.39 | 36.24 | 17.73 |
| De 80.01 a 100.00 | 15.14 | 23.12 | 38.65 | 19.41 |
| De 100.01 en adelante | 15.93 | 40.03 | 40.03 | 20.47 |

* D: doméstica, C: Comercial, I: Industrial, P: Pública.

El servicio de agua potable que disfruten los usuarios del municipio será medido.

Los derechos por conexión a las líneas de agua potable y alcantarillado en áreas que ya cuenten con el servicio, será de \$62.39 para servicio doméstico; \$81.61 para usos públicos; \$99.18 para servicio comercial y \$132.18 para servicio industrial, más el I.V.A. correspondiente.

La dotación de agua en pipas tendrá un costo de \$24.17 el metro cúbico para el agua potable, más el I.V.A. correspondiente.

La instalación de las líneas nuevas de drenaje que requieran los particulares, las realizará el Organismo Paramunicipal respectivo, previo el pago del presupuesto que éste formule. En caso de que el



particular fuera autorizado a realizar estos trabajos por su cuenta, deberá observar las normas y especificaciones que se le indiquen.

Los adultos mayores, las personas con discapacidad y las mujeres que siendo madres solteras asuman en su totalidad el sustento económico de su hogar, recibirán un subsidio del 50% sobre el valor de cuota de uso doméstico de Agua Potable y Alcantarillado, hasta por un consumo básico de 10 metros cúbicos, y para una sola toma por usuario.

ENERGÍA ELÉCTRICA

El municipio de Matehuala tiene en total 24,635 tomas domiciliarias, de las cuales 15,571 son residenciales, 8,655 comerciales, 356 industriales y 53 de otro tipo con una longitud de líneas en km. de 324.21.

Se cuenta con tres unidades de potencia, del equipo de transmisión y distribución de energía eléctrica, cuyas características son:



Matehuala: Se localiza en Km.1 carretera a Villa de la Paz. Su capacidad instalada es de 20 M.V.A.; siendo su relación de voltaje de 115/13.8 K.V.



Matehuala Sur: Se localiza camino a Caleros, Fracc.San Antonio. Su capacidad instalada es de 20 M.V.A.; siendo su relación de voltaje de 115/13.8 K.V.



Matehuala: Se localiza en Km.1 carretera a Villa de la Paz. Su capacidad instalada es de 30 M.V.A.; siendo su relación de voltaje de 115/34.5.

Las tarifas para suministro y venta de energía eléctrica, así como su factor de ajuste se indican en los anexos No. 9 y 10.

COMBUSTIBLES Y LUBRICANTES

Gas

El municipio se abastece de gas L.P o butano mediante cinco distribuidores locales.

| | Tels. |
|-------------------------------------|--------------|
| Combustibles Victoria, S.A. de C.V. | 488 882-6734 |
| Corpo Gas, S.A. de C.V. | 488 887-0303 |
| Jebba, S.A. de C.V. (Huizache) | 488 659-6002 |
| San Diego Gas, S.A. de C.V. | 488 882-0797 |
| San Luis Gas, S.A. de C.V. | 488 882-0220 |

Las tarifas de gas doméstico y para uso industrial se indican en el anexo No. 11.

Petróleo y Derivados

Hay 19 estaciones de servicio Pemex. Se cuenta con una capacidad de reserva promedio de dos hasta doce días de consumo. El almacenamiento y distribución de gasolina y diesel, por tipo de combustible, la capacidad es:

| | Barriles* |
|---------------|-----------|
| Pemex Diesel | 8,405 |
| Pemex Magna | 16,152 |
| Pemex Premium | 1,223 |

*Barril = 158.9 l

Fuente: PEMEX Datos referidos al 24/08/2022

Todos los productos se reciben a través de auto-tanques de Ciudad Madero, Tamps. y Cadereyta, N. L.

Los costos de lubricantes se indican en los anexos No. 12.

VIVIENDA

Se estima que se tienen 28,327 viviendas habitacionales en el municipio, que se ubican en modernas y funcionales colonias residenciales. También hay áreas habitacionales de interés social y popular.

COSTO DE CONSTRUCCIÓN

Los costos por metro cuadrado de construcción y tipo de edificación, así como las rentas mensuales por metro cuadrado de área habitable, se indican en los anexos No. 13 y 14.

SERVICIOS BANCARIOS

Relación de las Instituciones de Crédito localizadas en el municipio:

Bancos e Instituciones de Banca Múltiple

| | Tels. |
|---|--------------|
| Banco Azteca, S.A. | 488 102-0917 |
| Bancoppel, S.A. | 488 882-9092 |
| Banco Mercantil del Norte, S.A. | 488 887-7234 |
| Banco Nacional de México, S.A. | 488 888-5111 |
| Banco Santander México, S.A. | 488 812-7563 |
| Banco Inbursa, S.A. | 800 90-90000 |
| BBVA-Bancomer, S.A. | 555 226-2663 |
| HSBC México, S.A. Institución de Banca Múltiple Grupo Financiero HSBC | 488 882-4838 |



PRINCIPALES SERVICIOS EN EL MUNICIPIO

Bomberos

Se cuenta con 49 elementos, 14 de base, 25 voluntarios y 10 estudiantes en servicio social. El principal equipo que se dispone es de 1 quijada de la vida, 1 cámara búsqueda vertical, 2 motosierras, 2 bombas de agua portátiles, 2 plantas de luz, ventiladores de humo, 1 kit para rescate vertical, 15 Equipo de protección para el personal usado, 7 Equipos de respiración autónoma usados.

Vehículos, 1 bomba año 1972, 2 motobombas tipo A, año 1980 y 1982, 1 unidad de rescate 2003, 1 motobomba ataque rápido 2006, 1 vehículo rescate vehicular 2000 /Vertical, 2 camión cisterna, 1996 de 11,000 litros y 2020 de 10,000 litros, 1 mini bomba ataque rápido 1999, 2 motocicletas vehículo utilitario primera respuesta 2019 y 1 dron de búsqueda y prospección.

La estación de bomberos está localizada en:

| | Tels. |
|---|------------------------------|
| Av. Vicente Guerrero No. 515, Oriente, Col. Zona Centro | 488 882-1012 488 882-5606 |

Servicios de limpieza

Se cuenta con 143 trabajadores para limpieza del Municipio, 18 carritos, 14 camiones de recolección y 1 de plataforma, 3 camiones para el servicio de contenedores, 2 camiones de carga, 3 camionetas de supervisión, 87 contenedores, 1 podador y 1 tractor D-7, 4 pipas cisternas.

SERVICIOS HOSPITALARIOS Y ASISTENCIALES

Institucionales

| | Tels. |
|--|------------------------------|
| Brigadas de Salud del Instituto Mexicano del Seguro Social (2) | 444 814-6553 |
| Centro Avanzados de Atención Primaria a la Salud (CAAPS) de la Secretaría de Salubridad y Asistencia (2) | 488 887-7186 |
| Cruz Roja Mexicana | 488 882-0726 |
| Hospital General de Matehuala de la Secretaría de Salubridad y Asistencia | 488 882-4488 |
| Hospital Rural de Solidaridad No. 14 del Instituto Mexicano del Seguro Social | N.D. |
| Instituto de Seguridad y Servicios Sociales de los Trabajadores del Estado (ISSSTE) | 488 882-3955 |
| Instituto Mexicano del Seguro Social No. 10 Unidad Medicina Familiar | 488 882-0369 |
| Unidad de Especialidades de la Secretaría de Salubridad y Asistencia (UNEMES) (2) | 488 887-7252 488 887-7210 |

Tels.

| | |
|--|------------------------------|
| Unidad Médica Familiar No. 10 del Instituto Mexicano del Seguro Social | 488 882-0369 |
| Unidad Médica Móvil de la Secretaría de Salubridad y Asistencia | 488 882-5361 |
| Unidades Médicas Rurales de la Secretaría de Salubridad y Asistencia (2) | 488 881-5084 488 101-2925 |
| Unidades Médicas Rurales del Instituto Mexicano del Seguro Social (5) | 444 814-6553 |
| Unidad Básica de Rehabilitación (UBR) del DIF | 488 883-6907 |

N.D.: No Disponible.

Privados

| | Tels. |
|--|--------------|
| Central Médica Pao | 488 102-1088 |
| Centro Médico del Altiplano | 488 882-4545 |
| Clínica de Especialidades Médico-Quirúrgicas | 488 882-7630 |
| Consultorio Pediátricas de Urgencias | 488 882-3182 |

PRINCIPALES HOTELES Y MOTELES

| | Tels. |
|---------------------------|--------------|
| Álamo | 488 882-0017 |
| Blanca Esthela | 488 882-2300 |
| Capri | 488 882-0171 |
| Casa Real | 488 882-3148 |
| Casino del Valle | 488 882-3770 |
| Del Parque | 488 882-5510 |
| El Pedregal | 488 882-0054 |
| El Mesón hotel y descanso | 488 882-2525 |
| La Carreta | 488 882-0773 |
| La Casona Hotel | 488 173-5164 |
| Las Palmas Midway Inn | 488 882-0001 |
| María Bonita | 488 101-1349 |
| Mina Real-Matehuala | 488 688-2721 |
| Monterrey | 488 882-0795 |
| Oasis & Villas | 488 882-1567 |
| Palacio Imperial | 488 882-2029 |
| Palacio Real | 488 882-1992 |
| Posada Real | 488 882-0033 |
| San Lucas | 488 882-3419 |



PRINCIPALES RESTAURANTES

| | Tels. |
|---|--------------|
| 4 Caminos | 488 882-2710 |
| El Chef | 488 101-2029 |
| El Chino (Pescados y Mariscos) | 488 882-5871 |
| El Chivero (Cabrito) | 488 882-0871 |
| El Mezquite (Cabrito) | 488 882-2088 |
| Fontella (Cocina Regional y Típica) | 488 882-0293 |
| La Noria (Cocina Internacional) | 488 882-5334 |
| Las Palmas Midway Inn (Cocina Nacional e Internacional) | 488 882-0002 |
| Los Jardines | 488 882-5510 |
| Las Sevillanas | 488 882-4939 |
| Mona Lisa | 488 882-7975 |
| Pizzas Clásics (Cocina Italiana) | 488 882-1200 |
| Pizzas Giovanni II (Cocina Italiana) | 488 882-2754 |
| Santa Fe (Cocina Regional y Típica) | 488 882-0753 |

RECREATIVOS

| | No. |
|-----------------|------------|
| Auditorios | 2 |
| Balnearios | 1 |
| Casa de Cultura | 2 |
| Cines | 2 |
| Museo | 1 |
| Plaza de Toros | 1 |
| Teatro | 1 |

En general, todos los deportes amateurs.

PRINCIPALES CLUBES Y ASOCIACIONES SOCIALES, CULTURALES Y DEPORTIVAS

Sociales y Culturales

| | Tels. |
|--|--------------|
| Arte Altiplano | 488 124-6696 |
| Casa de la Cultura de Matehuala | N.D. |
| Centro Cultural Municipal de Matehuala | 488 882-2677 |
| Club de Leones de Matehuala, A.C. | 488 882-0866 |
| Club Rotario, A.C. | 488 882-0287 |
| Sociedad Mutualista, A.C. | 488 882-0422 |

N.D.: No Disponible.

Deportivas

| | Tels. |
|--|--------------|
| Centro Recreativo Municipal | 488 881-7451 |
| Club Deportivo y Cultural Llano Azul, A.C. | 488 887-8087 |
| Deportivo Dr. Leo, A.C. | N.D. |
| Deportivo Matehuala | 488 100-3490 |
| Estadio 20 de Noviembre | 488 882-4741 |
| Parque Deportivo "Florida Paraíso" | 488 882-4726 |

N.D.: No Disponible.

PRINCIPALES ASOCIACIONES PROFESIONALES

Asociaciones Profesionales

| | Tels. |
|---------------------------------------|--------------|
| Barra de Abogados del Altiplano, A.C. | 488 882-8985 |

N.D.: No Disponible.

ASOCIACIONES EMPRESARIALES

| | Tels. |
|--|--------------|
| Asociación Ganadera, A.C. | 488 882-8248 |
| Asociación de Hoteles y Moteles, A.C. | 488 120-4859 |
| Cámara Nacional de Autotransporte de Carga, A.C. | N.D. |
| Cámara Nacional de Comercio, Servicios y Turismo de la ciudad de Matehuala (CANACO-SERVYTUR) | 488 882-0110 |
| Cámara Nacional de la Industria de Restaurantes y Alimentos Condimentados (Canicac) | 488 882-0871 |
| Centro Empresaria de Matehuala, Norte Potosino, S.P. (COPARMEX) | 488 882-2624 |
| Parque Industrial de Matehuala | 488 834-3600 |

PRINCIPALES MERCADOS Y CENTROS COMERCIALES

| | No. |
|-------------------------|------------|
| Mercados Públicos | 2 |
| Plazas Comerciales | 3 |
| Tiendas de Autoservicio | 28 |
| Tiendas Departamentales | 4 |



IGLESIAS*

| | No. |
|------------|-----|
| Bautista | 4 |
| Católica | 5 |
| Cristiana | 5 |
| Evangélica | 1 |

* Son las asociaciones religiosas constituidas con domicilio legal.

BIBLIOTECAS

| | No. |
|------------|-----|
| Escolares | 4 |
| Públicas | 8 |
| Superiores | 3 |

PRINCIPALES EMPRESAS EN OPERACIÓN EN EL MUNICIPIO DE MATEHUALA

| EMPRESA | PRODUCTO |
|--|---|
| 1. Alimentos del Altiplano, S de P.R. de R.L. | Elaboración de productos alimenticios |
| 2. BAG Corp Fabrics de México, S.A. de C.V. | Artículos con tejido de papel y polietileno, fabricación de |
| 3. Benezion, Phyfosan, S.A. de C.V. | Lavado y desinfectado de frutas y legumbres |
| 4. Botanas Los Arcos | Botanas, fabricación de |
| 5. Centro de Distribución Bimbo, S.A de C.V. | Centro de distribución de productos alimenticios |
| 6. Cervecería Cuauhtémoc Moctezuma, S.A. | Bebidas alcohólicas, distribución de |
| 7. Comercializadora Medellín Matehuala, S.A. | Productos derivados de leche, elaboración y distribución de |
| 8. Compañía Mexicana del Desierto, S.A. | Industrialización de fibra de ixtle de lechuguilla |
| 9. Confitados Charey | Dulces y confitados que no son chocolate, fabricación de |
| 10. Draexlmaier Components Automotive de México S. de R.L. de C.V. | Fabricación de partes eléctricas automotrices |
| 11. Embotelladora del Carmen, S.A. | Bebidas gaseosas |
| 12. Productos Medellín, S.A de C.V. | Productos alimenticios, fabricación de |
| 13. Grupo Modelo, S.A. | Bebidas alcohólicas, distribución de |
| 14. Indalicos Invernaderos, S.A. | Hortalizas, producción de |
| 15. Interruptores de México, S.A. | Interruptores y contactos eléctricos, ensambladora de |

| EMPRESA | PRODUCTO |
|--|--|
| 16. Maquiladora Hexa, S.A. de C.V. | Elaboración de ropa interior de mujer |
| 17. Mendoza Embutidos, S.P.R de R.L. | Productos derivados del cerdo |
| 18. Greif / Mulox de Mexico SA de CV | Contenedores industriales o supersacos de polipropileno, fabricación de |
| 19. One de México, S.A. de C.V. | Empresa del ramo de la construcción |
| 20. Operadora de Alimentos Medellín, S.A. | Alimentos y dulces, preparación de |
| 21. Plásticos Candelaria, S.A. | Bolsas de plástico y dulces, fabricación de |
| 22. Propex de México, Zona Industrial de Matehuala | Fabricación de sacos tejidos de confección |
| 23. Prodamex, S.A de C.V. | Fabricación de partes eléctricas automotrices |
| 24. Productos Colorin, S.A. | Botanas y productos de maíz, elaboración de |
| 25. Productos Coronado, S,A de C.V. | Elaboración de cajeta y sus derivados |
| 26. Productos Medellín (Las Sevillanas), S.A. | Dulces y quesos, elaboración de |
| 27. Promotora de Manufacturas, S.A. de C.V. (HFI) | Fabricación de asientos e interiores de automoción |
| 28. RNP-Refacciones Neumáticas La Paz, S.A. | Piezas metálicas y plásticas, fabricación de |
| 29. San Luis Gas, S.A. | Distribuidor de gas |
| 30. Sello Rojo | Pasteurizadora |
| 31. Sistemas de Arnesees K&S Mexicana, S.A. | Arnesees, fabricación de |
| 32. Texmex Weavers | Sacos, supersacos de polipropileno, además de la fabricación de las telas para el mismo fin, fabricación, manufactura, venta y comercialización de |
| 33. Textil del Altiplano | Elaboración de uniformes escolares e industriales |
| 34. Tortillas y tostadas HG, S.A de C.V. | Tortillas y tostadas, elaboración de |
| 35. Tricesa Sucursal Matehuala, S.A de C.V. | Venta de triturados para la construcción |

PRINCIPALES EMPRESAS EN OPERACIÓN EN EL ÁREA DE INFLUENCIA DEL MUNICIPIO DE MATEHUALA

| EMPRESA | PRODUCTO | MUNICIPIO |
|--|---|-----------|
| 1. Arnecom, S.A. (Planta Charcas) | Arnesees eléctricos automotrices | Charcas |
| 2. Arnecom, S.A. (Planta Moctezuma) | Arnesees eléctricos automotrices | Moctezuma |
| 3. Arnecom, S.A. (Planta Venado) | Arnesees eléctricos automotrices | Venado |
| 4. Embutidos de Cedral y sus Derivados, S.A. | Cueritos en vinagre, chorizo, queso y tortillas de harina | Cedral |



| EMPRESA | PRODUCTO | MUNICIPIO |
|---|--|-----------------|
| 5. Embutidos Mendoza, S.A. | Chorizo, derivado de carnes de res, elaboración de | Cedral |
| 6. Flexisac, S.A. de C.V. | Sacos Polipropileno (Contenedores) | Villa Hidalgo |
| 7. Industria Minera México, S.A. (Unidad Charcas) | Cobre, plomo y zinc | Charcas |
| 8. Invernaderos Tom, S.A. | Producción y comercialización de frutas y hortalizas | Villa de Arista |
| 9. Minera Real Bonanza, S.A. | Plata | Catorce |
| 10. Negociación Minera de Santa María de La Paz y Anexas, S.A. | Fierro, oro, plata y plomo | Villa de la Paz |
| 11. Porcelana Equipo Industrial, S.A. de C.V. | Producción de Materiales Cerámicos, Fundición y Metal Mecánica | Guadalcázar |
| 12. Sal Aro, S.A. | Sal Tierra para ganado | Salinas |
| 13. Salsipuedes Solar, S.A. de C.V. | Energía fotovoltaica | Villa de Arista |
| 14. Salinas Industrial, S.A. | Sacos de polipropileno | Salinas |
| 15. Sistemas de Arneses K&S Mexicana, S.A. (Planta Salinas de Hidalgo) | Arneses automotrices | Salinas |
| 16. Super Sacos San Luis, S.A. | Sacos de polipropileno, diseño y comercialización de | Villa de Ramos |
| 17. Triturados Cedral, S.A. | Materiales pétreos, extracción y trituración de | Cedral |



DECRETO DE LA ZONA INDUSTRIAL DE MATEHUALA

C.P. MARCELO DE LOS SANTOS FRAGA, Gobernador Constitucional del Estado Libre y Soberano de San Luis Potosí, a sus habitantes sabed: Que el Congreso del Estado ha decretado lo siguiente:

DECRETO NÚMERO 647

La Quincuagésima Octava Legislatura Constitucional del Estado Libre y Soberano de San Luis Potosí, DECRETA:

Artículo 1o.- Con fundamento en lo establecido en los artículos, 57 fracción XLVIII de la Constitución Política del Estado; 84 fracción I, 104, 106, 109 y 110 de la Ley Orgánica del Poder Legislativo; 1o, 31, 36 y 37 de la Ley de Bienes del Estado y Municipios de San Luis Potosí; así como 85 y 86 fracciones I y II del Reglamento para el Gobierno Interior del Congreso del Estado, se autoriza al Ejecutivo del Estado de San Luis Potosí, crear la zona industrial de Matehuala, S.L.P.; con una superficie total de 652,539.28 metros cuadrados, que es la suma de la superficie de los inmuebles que enseguida se describen:

a) Parcela 331 con una superficie de 169,173.10 metros cuadrados, ubicado en el Ejido Rancho Nuevo, municipio de Matehuala, Estado de San Luis Potosí; cuyas medidas y colindancias son: partiendo del punto 1 al 2 con orientación S 05o44'21" E en 70.426 metros; partiendo del punto 2 al 3 con orientación S 00o 33'04" E en 155.466 metros; partiendo del punto 3 al 4 con orientación S 83o34'57" E en 92.699 metros; partiendo del punto 4 al 5 con orientación N 06o 29'01" W en 197.725 metros, partiendo del punto 5 al 6 en orientación N 14o18'51" W en 107.531 metros; partiendo del punto 6 al 7 en orientación S 59o50'11" E en 229.030 metros; partiendo del punto 7 al 8 en orientación S 36o44'15" E en 20.943 metros; partiendo del punto 8 al 9 en orientación S 26o05'57" W en 5.778 metros; partiendo del punto 9 al 10 en orientación S 36o26'55" W en 99.387 metros; partiendo del punto 10 al 11 en orientación S 61o27'26" E en 69.155 metros; partiendo del punto 11 al 12 en orientación S 59o12'26" E en 6.141 metros; partiendo del punto 12 al 13 en orientación S 23o29'16" W en 6.437 metros; partiendo del punto 13 al 14 en orientación S 22o51'44" W en 107.007 metros; partiendo del punto 14 al 15 en orientación S 2126'20" W en 6.622 metros, partiendo del punto 15 al 16 en orientación S 21o51'49" W en 116.348 metros; partiendo del punto 16 al 17 en orientación S 20o56'37" W en 6.712 metros; partiendo del punto 17 al 18 en orientación S 22o17'19" W en 99.572 metros; partiendo del punto 18 al 19 en orientación S 17o41'27" W en 61.320 metros; partiendo del punto 19 al 20 en orientación S 31o04'43" W en 4.955 metros; partiendo del punto 20 al 21 en orientación N 59o47'35" W en 129.401 metros; partiendo del punto 21 al 22 en orientación S 21o24'48" W en 96.943 metros; partiendo del punto 22 al 23 en orientación S 59o58'27" E en 98.897 metros; partiendo del punto 23 al 24 en orientación S 20o25'54" W en 79.384 metros; partiendo del punto 24 al 25 en orientación S 18o16'38" W en 6.553 metros; partiendo del punto 25 al 26 en orientación S 87o57'24" W en 90.952 metros; partiendo del punto 26 al 27 en orientación N 82o15'19" W en 162,213 metros; partiendo del punto 27 al 28 en orientación N 20o47'44" W en 116.751 metros; partiendo del punto 28 al 29 en orientación N 41o18'59" E en 130.688 metros; partiendo del punto 29 al 30 en orientación N 33o42'07" W en 60.852 metros; partiendo del punto 30 al 1 en orientación N 19o32'36" E en 474.156 metros. Esta parcela se ubica en terrenos del Ejido Rancho Nuevo; limitando la parcela 331 al norte con la parcela 146, al este con área de asentamiento humano zona 1 y parcela 118, al sur con parcelas 121 y 122 y al oeste con área parcelada zona 6.

b) Parcela 332 con superficie 2,979.29 metros cuadrados ubicado en el Ejido Rancho Nuevo, municipio de Matehuala, Estado de San Luis Potosí; cuyas medidas y colindancias son: partiendo del punto 1 al 2 con orientación N 83o51'29" E en 29.976 metros; partiendo del punto 2 al 3 con orientación N 12o59'0804" E en 157.436 metros; partiendo del punto 3 al 4 con orientación N 53o27'19" W en 9.143 metros; partiendo del punto 4 al 1 con orientación S 19o38'24" W en 172.072

metros. Esta parcela se ubica en los terrenos del Ejido Rancho Nuevo; limitando la parcela 332 al norte con derecho de vía carretera a Cidral, al este con parcela 146, al sur con parcelas 148 y al oeste con área parcelada zona 10.

c) Parcela 127 con superficie 23,043.61 metros cuadrados ubicado en el Ejido Rancho Nuevo, municipio de Matehuala, Estado de San Luis Potosí; cuyas medidas y colindancias son: al noreste en 148.31 metros lindando con parcela 124; al sureste en 186.13 metros, lindando con carretera federal número 57 Matehuala - Saltillo; al sur en 104.19 metros, lindando con parcela 129; al noreste en 194.10 metros, lindando con parcela 128.

d) Parcela 128 con superficie 31,123.27 metros cuadrados ubicado en el Ejido Rancho Nuevo, municipio de Matehuala, Estado de San Luis Potosí; cuyas medidas y colindancias son: al noreste en 157.32 metros lindando con parcela 123; al sureste en 194.40 metros, lindando con parcela 127; al suroeste en 175.82 metros, lindando con parcela 129; al noroeste en 181.63 metros, lindando con parcela 125.

e) Parcela 124 con superficie 54,185.81 metros cuadrados ubicado en el Ejido Rancho Nuevo, municipio de Matehuala, Estado de San Luis Potosí; cuyas medidas y colindancias son: al noreste en 162.26 metros lindando con parcela 120; al sureste en 360.63 metros, lindando con carretera federal número 57 Matehuala - Saltillo; al suroeste en 148.31 metros, lindando con parcela 127; al noroeste en 363.14 metros, lindando con parcela 123.

f) Parcela 120 con superficie 41,945.93 metros cuadrados ubicado en el Ejido Rancho Nuevo, municipio de Matehuala, Estado de San Luis Potosí; cuyas medidas y colindancias son: al noreste en 219.02 metros lindando con derecho de paso; al sureste en 170.89 metros, lindando con carretera federal número 57 Matehuala - Saltillo; al suroeste en 162.26 metros linda con parcela 124 y 31.36 metros, y con parcela 123; al noroeste en 239.06 metros, lindando con parcela 121.

g) Parcela 118 con superficie 10,917.95 metros cuadrados ubicado en el Ejido Rancho Nuevo, municipio de Matehuala, Estado de San Luis Potosí; cuyas medidas y colindancias son: al noreste en 129.40 metros lindando con tierras de uso común zona 3, al sureste en 96.77 metros, lindando con parcela 119, al suroeste en 98.90 metros, lindando con tierras de uso común zona 3; al noroeste en 96.94 metros, lindando con tierras de uso común zona 3.

h) Parcela 121 con una superficie de 21,115,375 metros cuadrados ubicado en el Ejido Rancho Nuevo, municipio de Matehuala, Estado de San Luis Potosí; cuyas medidas y colindancias son: del punto 437 al 438 con orientación N 87o57'24" E en 90.952 metros, del punto 438 al 3192 con orientación S 16o37'46" W en 239.084 metros, del punto 3192 al 3190 con orientación N 67o36'43" W en 108.034 metros y del punto 3190 al 437 con orientación N 22o44'33" E en 200.243 metros.

i) Parcela 122 con superficie 31,409.65 metros cuadrados ubicado en el Ejido Rancho Nuevo, municipio de Matehuala, Estado de San Luis Potosí; cuyas medidas y colindancias son: al noreste en 162.23 metros lindando con tierras de uso común zona 3; al sureste en 200.24 metros, lindando con parcela 121; al sur en 122.68 metros linda con parcela 123 y 36.68 metros, lindando con parcela 125; al noroeste en 222.44 metros, lindando con tierras de uso común zona 3.

j) Parcela 125 con una superficie de 66,662.00 metros cuadrados ubicado en el Ejido Rancho Nuevo, municipio de Matehuala, Estado de San Luis Potosí; cuyas medidas y colindancias son: del punto 435 al 3191 con una orientación de N 73o20'07" E en una distancia de 38.655 metros, del punto 3191 al 3194 con orientación S 06o25'04" W en una distancia de 382.055 metros, del punto 3194 al 422 con una orientación S 16o18'14" W en una distancia de 181.628 metros, del punto 422 al 423 con orientación N 89o41'56" W con una distancia de 27.406 metros, del punto 423 al 424 con orientación N 85o36'37" W con una distancia de 6.389 metros, del punto 424 al 425 con orientación N 80o02'14" W con una distancia de 56.622 metros, del punto 425 al 426 con una orientación de N 80o19'29" W en una distancia de 69.117 metros, del punto 426 al 426° con una orientación



de N 80o34'312 W, en una distancia de 58.715 metros, del punto 426* al 430 con orientación N 32o25'31" E con una distancia de 401.408 metros y del punto 430 al 435 con una orientación de N 18o18'10" E en una distancia de 181.602 metros.

k) Parcela 123 con superficie 78,854.13 metros cuadrados ubicado en el Ejido Rancho Nuevo, municipio de Matehuala, Estado de San Luis Potosí; cuyas medidas y colindancias son: al noreste en 262.07 metros lindando en línea quebrada con parcelas 122, 121 y 120; al sureste en 363.14 metros, lindando con parcela 124; al sur en 157.32 metros, lindando con parcela 128; al oeste en 382.15 metros, lindando con parcela 125.

l) Parcela 148 con superficie 21,105.00 metros cuadrados ubicado en el Ejido Rancho Nuevo, municipio de Matehuala, Estado de San Luis Potosí; cuyas medidas y colindancias son: al norte en 54.10 metros lindando con tierras de uso común zona 3; al noreste en 107.53 metros, lindando con tierras de uso común zona 3; al este en 197.72 metros, lindando con tierras de uso común zona 3; al sur en 92.70 metros, lindando con tierras de uso común zona 3; al oeste en 285.20 metros, lindando en línea quebrada con tierras de uso común zonas 3.

m) Parcela 146 con superficie 33,028.22 metros cuadrados ubicado en el ejido Rancho Nuevo, municipio de Matehuala, Estado de San Luis Potosí; cuyas medidas y colindancias son: al noreste en 263.48 metros lindando con Carretera Estatal Cedral - Carretera número 57; al sureste en 122.87 metros, lindando son solar 1; al suroeste en 229.03 metros, lindando con tierras de uso común zona 3; al noroeste en 157.44 metros, lindando con tierras de uso común zona 3.

n) Parcela 112 con superficie 4,375.00 metros cuadrados ubicado en el Ejido Rancho Nuevo, municipio de Matehuala, Estado de San Luis Potosí; cuyas medidas y colindancias son: al noroeste en 263.48 metros lindando con Carretera Estatal Cedral - Carretera Federal 57; al sureste en 122.87 metros lindando con Solar 1; al suroeste en 229.03 metros lindando con Tierra de uso Común Zona 3; al noroeste en 157.44 metros lindando con Tierras de uso Común Zona3.

ñ) Parcela 129 con superficie 24,912.93 metros cuadrado ubicado en el Ejido Rancho Nuevo, municipio de Matehuala, Estado de San Luis Potosí; cuyas medidas y colindancias son: al noreste en 175.82 metros linda con parcela 128 y 104.19 metros, lindando con parcela 127; al sureste en 113.85 metros, lindando con carretera federal número 57 Matehuala - Saltillo; al suroeste en 245.19 metros, lindando en línea quebrada con solares 3, 2 y 1; al oeste en 92.44 metros, lindando con solar 1.

o) Parcela 119 con superficie 37,707.64 metros cuadrados ubicado en el Ejido Rancho nuevo, municipio de Matehuala, Estado de San Luis Potosí, cuyas medidas y colindancias son: al noreste en 200.10 metros lindando con calle sí nombre; al sureste en 174.24 metros, lindando con carretera federal número 57 Matehuala - saltillo; al suroeste en 219.77 metros, lindando con derecho paso; al noroeste en 79.38 metros y 96.77 metros, lindando con tierras de uso común zona 3 y con parcela 118.

Artículo 2o.- Los polígonos referidos en el artículo 1o de este Decreto, se destinarán para fines exclusivamente industriales; en los que se ubicarán las empresas medianas y grandes que tengan vocación industrial en los diferentes ramos, destacando el sector metal mecánico y automotriz; el sector de alimentos; y centros de distribución, por su estratégica ubicación.

Artículo 3o.- El equipamiento y mantenimiento de la zona industrial de Matehuala de San Luis Potosí, que se crea por este Decreto, deberá realizarse por cooperación de los adquirentes de terrenos de dicha zona industrial.

Artículo 4o.- Se autoriza al Poder Ejecutivo del Estado para enajenar los terrenos comprendidos en lo que es la Zona Industrial de Matehuala de San Luis Potosí, a quienes resulten elegibles para el establecimiento de industrias, consignando las operaciones en

escritura pública que otorgará el Estado, representado por el Gobernador del Estado; el Secretario General de Gobierno; el Secretario de Desarrollo Económico; y el Oficial Mayor del Poder Ejecutivo del Estado.

Artículo 5o.- Se faculta al Ejecutivo del Estado para que cuando los adquirente de predios ubicados en la Zona Industrial de Matehuala de San Luis Potosí, lo destinen para un fin distinto al industrial, o cuando no se cumplan las condiciones resolutorias que se impongan en el respectivo contrato de enajenación, inicie proceso de reversión.

Artículo 6o.- En caso de que alguno de los adquirentes no cumpla con las condiciones resolutorias que se le impongan, o que destine el predio que le sea enajenado para otro fin distinto al industrial, el proceso de reversión descrito en el artículo anterior, que se inicie por parte del Ejecutivo del Estado, será con las condiciones y mejoras que en su caso llegase a tener el predio; no pudiendo el adquirente pedir, exigir o demandar pago alguno por la infraestructura que hayan invertido en el mismo.

Artículo 7o.- Los gatos de escrituración y de los impuestos respectivos, correrán a cargo de o las personas físicas o morales adquirentes.

TRANSITORIO

ÚNICO.- Este Decreto entrará en vigor al día siguiente de su publicación en el Periódico Oficial del Estado.

Lo tendrá entendido el Ejecutivo del Estado y lo hará publicar, circular y obedecer.

D A D O en el auditorio "Lic. Manuel Gómez Morín", declarado recinto oficial provisional del Honorable Congreso del Estado, el cinco de febrero de dos mil nueve.

Diputado Presidente: José Luis Ramiro Galero, Diputado Primer Secretario: Jorge Alejandro Vera Loyola, Diputada Segunda Secretaria: Ma. Guadalupe Almaguer Pardo (Rúbricas).

Por tanto mando se cumpla y ejecute el presente Decreto y que todas las autoridades lo hagan cumplir y guardar y al efecto se imprima, publique y circule a quienes corresponda.

D A D O en el Palacio de Gobierno, sede del Poder Ejecutivo del Estado Libre y Soberano de San Luis Potosí, a los diez días del mes de febrero de dos mil nueve.

El Gobernador Constitucional del Estado

C.P. Marcelo de los Santos Fraga
(Rúbrica)

El Secretario General de Gobierno

Lic. Alfonso José Castillo Machuca
(Rúbrica)



Municipio de Rioverde



- Generalidades del Municipio de Rioverde. . . . [149]
- Límites Geográficos [149]
- Localización Geográfica [149]
- Superficie Total del Municipio [149]
- Altura Sobre el Nivel del Mar [149]
- Tipo de Suelo Predominante [149]
- Topografía [149]
- Características Meteorológicas del Municipio [150]
- Población [150]
- Mano de Obras y Salarios [150]
- Educación y Capacitación Técnica [151]
- Principales Escuelas Técnicas [151]
- Principales Universidades, Institutos y Escuelas de Educación Superior [152]
- Principales Escuelas de Idiomas [153]
- Actividad Económica y Principales Productos [153]
- Área de Mercado Potencial [154]
- Comunicaciones y Transportes [155]
- Distancia por Carretera [155]
- Autotransporte [155]
- Línea Ferroviaria [155]
- Distancia por Ferrocarril [156]
- Telecomunicaciones [156]
- Periódicos [157]
- Hidrología [157]
- Agua [157]
- Energía Eléctrica [157]
- Combustibles y Lubricantes [158]



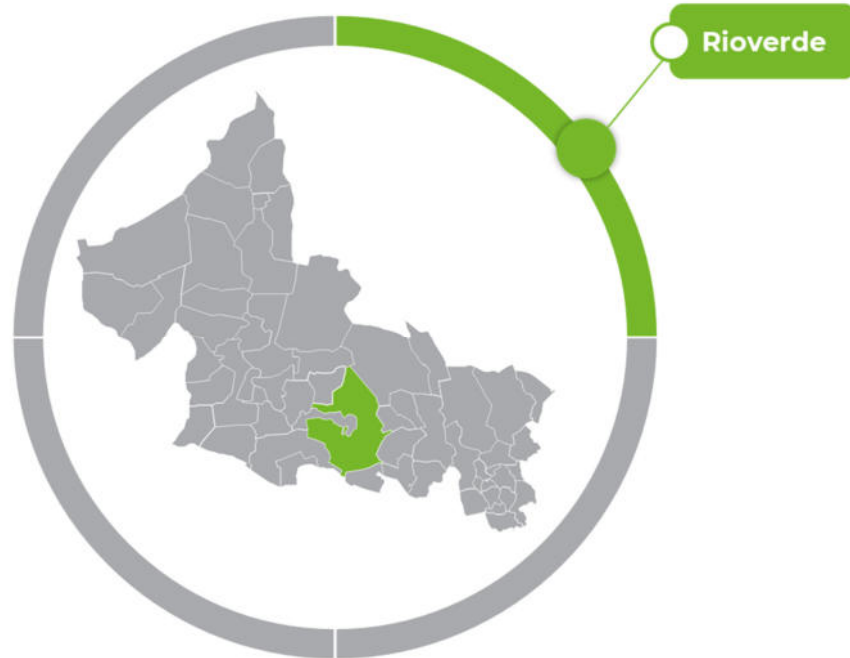
Municipio de Rioverde



- Vivienda [158]
- Costo de Construcción [158]
 - Servicios Bancarios [158]
- Principales Servicios en el Municipio [158]
 - Servicios de Limpia [159]
- Servicios Hospitalarios y Asistenciales [159]
 - Principales Hoteles y Moteles [159]
 - Principales Restaurantes [159]
 - Recreativos [160]
- Principales Clubes y Asociaciones Sociales, Culturales y Deportivas [160]
 - Principales Asociaciones Profesionales [160]
 - Asociaciones Empresariales [160]
- Principales Mercados y Centros Comerciales [160]
 - Iglesias [160]
 - Bibliotecas [160]
- Principales Empresas en operación en el Municipio de Rioverde [161]
- Principales Empresas en operación en el Área de Influencia del Municipio de Rioverde [161]



PERFIL INDUSTRIAL DEL MUNICIPIO DE RIOVERDE



GENERALIDADES DEL MUNICIPIO DE RIOVERDE

Con el nombre de Santa Catarina de Rioverde, la ciudad es fundada en 1617. Es el centro agrícola, económico, turístico y demográfico más importante de la Zona Media. En términos de su ocupación, los principales sectores son, terciario, primario y secundario.

SUPERFICIE TOTAL DEL MUNICIPIO

La extensión territorial del municipio de Rioverde es de 3,064.0 Km², que equivale a 5% de la superficie del Estado.

LIMITES GEOGRÁFICOS



ALTURA SOBRE EL NIVEL DEL MAR

La ciudad de Rioverde se encuentra a una altura media de 991 metros s.n.m.

TIPO DE SUELO PREDOMINANTE

Los suelos son derivados de material calizo sedimentario. Son profundos de color grisáceo o negro, con textura franco-arenosa y arcillo-limosa. Su potencial es agropecuario, teniendo también actividad minera.

LOCALIZACIÓN GEOGRÁFICA

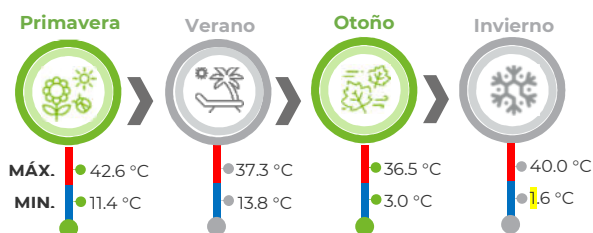
El municipio de Rioverde está situado entre los 21°55'56" latitud Norte y 99°59'34" de longitud Oeste.

TOPOGRAFÍA

La topografía en donde se encuentra localizada la ciudad de Rioverde es plana, rodeada de llanuras.

CARACTERÍSTICAS METEOROLÓGICAS DEL MUNICIPIO

Temperatura:



Meses de mayor precipitación: mayo, junio, julio, agosto y septiembre.

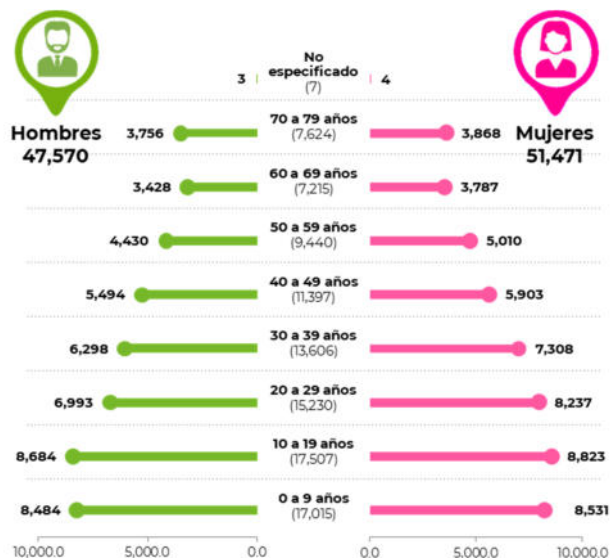
POBLACIÓN

Población del municipio:

| AÑO | TOTAL | URBANA | RURAL |
|--------|--------|--------|--------|
| 1950 | 58,412 | 17,579 | 40,833 |
| 1960 | 51,964 | 14,825 | 37,139 |
| 1970 | 57,099 | 16,804 | 40,295 |
| 1980 | 76,888 | 30,267 | 46,621 |
| 1990 | 86,434 | 42,073 | 44,361 |
| 1995 | 88,922 | 44,226 | 44,696 |
| 2000 | 88,991 | 46,691 | 42,300 |
| 2005 | 85,945 | 49,183 | 36,762 |
| 2010 | 91,924 | 53,128 | 38,796 |
| 2015 | 94,191 | 54,508 | 39,683 |
| 2020 | 97,943 | 58,158 | 39,785 |
| 2021 ° | 98,566 | 58,528 | 40,038 |
| 2022 ° | 98,415 | 54,438 | 39,977 |
| 2023 ° | 99,041 | 58,810 | 40,231 |

°/ Datos estimados. Estimación de la Secretaría de Desarrollo Económico.
Fuente: Censo de Población y Vivienda, 1950, 1960, 1970, 1980, 1990, 2000, 2010 y 2020. II Censo de Población y Vivienda, 1995, 2005 y Encuesta Intercensal 2015. INEGI.

Pirámide de edades (2023°)

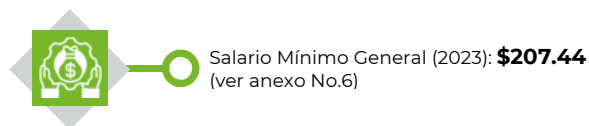


e./ Estimación de la Secretaría de Desarrollo Económico.

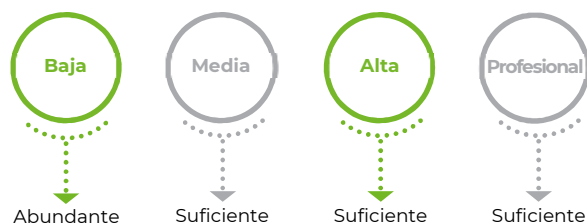
MANO DE OBRA Y SALARIOS

| | 2023° |
|----------------------------|--------|
| Población de 15 años y más | 76,611 |
| Ocupados | 43,698 |

e./ Estimación de la Secretaría de Desarrollo Económico



Disponibilidad de mano de obra según su grado de calificación:





EDUCACIÓN Y CAPACITACIÓN TÉCNICA*

| | No. de escuelas |
|--|-----------------|
| Inicial Escolarizada | 5 |
| Inicial no Escolarizada | 40 |
| Educación Especial | 5 |
| Preescolar | 114 |
| Primaria | 130 |
| Secundaria | 82 |
| Capacitación para el Trabajo ^{1/} | 5 |
| Bachillerato General | 17 |
| Bachillerato Tecnológico | 1 |
| Bachillerato Técnico | 1 |
| Normal Licenciatura | 1 |

1/: Las cifras reportadas corresponden a fin de ciclo escolar 2020-2021.

PRINCIPALES ESCUELAS TÉCNICAS

Rioverde cuenta con instituciones educativas especializadas que preparan a los alumnos en varios niveles e idiomas. La capacitación de técnicos para la industria se realiza, principalmente, a través de los centros de enseñanza públicos en las especialidades siguientes:

◆ Centro de Bachillerato Tecnológico Agropecuario No. 120

| | No. de alumnos |
|--|----------------|
| Total | 474 |
| Bachillerato Tecnológico Agropecuario con Especialidad Técnica en: | |
| • Administración para el Emprendimiento Agropecuario | 108 |
| • Agropecuario | 221 |
| • Ofimática | 145 |

◆ Centro de Estudios Tecnológico Industrial y de Servicios No. 106 (Mpio. de Cd. Fernández)

| | No. de alumnos |
|---|----------------|
| Total | 542 |
| Bachillerato Tecnológico con Especialidad Técnica en: | |
| • Electricidad | 88 |
| • Mantenimiento Automotriz | 93 |
| • Puericultura | 133 |
| • Secretario Ejecutivo Bilingüe | 119 |
| • Soporte y Mantenimiento de Equipo de Cómputo | 109 |

◆ Colegio de Bachilleres No. 5 (Mpio. de Cd. Fernández)

| | No. de alumnos |
|---|----------------|
| Total | 836 |
| Capacitación para el Trabajo: | |
| • Administración de Empresas | 169 |
| • Diseño | 84 |
| • Diseño Gráfico | 87 |
| • Laboratorista Químico | 160 |
| • Nutrición | 171 |
| • Tecnologías de la Información y la Comunicación | 165 |

◆ Colegio de Bachilleres No. 20

| | No. de alumnos |
|---|----------------|
| Total | 216 |
| Capacitación para el Trabajo: | |
| • Tecnologías de la Información y la Comunicación | 96 |
| • Turismo | 120 |

◆ Escuela Secundaria Técnica No. 33

| | No. de alumnos |
|---------------|----------------|
| Total | 87 |
| • Informática | 87 |

◆ Escuela Secundaria Técnica No. 62

| | No. de alumnos |
|---------------|----------------|
| Total | 60 |
| • Agricultura | 60 |

◆ Escuela Secundaria Técnica No. 74

| | No. de alumnos |
|--------------------------------|----------------|
| Total | 465 |
| • Diseño y Mecánica Automotriz | 268 |
| • Ofimática | 197 |

◆ Escuela Secundaria Técnica No. 75

| | No. de alumnos |
|---------------|----------------|
| Total | 53 |
| • Agricultura | 53 |

Escuela Potosina de Mecánica Automotriz

| | No. de alumnos |
|---|----------------|
| Total | 14 |
| Bachillerato Tecnológico con Especialidad en: | |
| • Mecánica Automotriz | 14 |

Liceo

| | No. de alumnos |
|---|----------------|
| Total | 33 |
| Bachillerato Tecnológico con Especialidad en: | |
| • Técnico en Enfermería General | 33 |

ICAT Unidad de Capacitación de Rioverde

| | No. de alumnos |
|-------------------------------------|----------------|
| Total | 4,131 |
| • Agropecuario | 13 |
| • Artesanal | 1,065 |
| • Automotor | 109 |
| • Comunicación | 85 |
| • Construcción | 84 |
| • Electricidad | 87 |
| • Electrónica | 54 |
| • Imagen y bienestar Personal | 1,278 |
| • Otros Cursos CAE | 340 |
| • Procesos de Producción Industrial | 55 |
| • Tecnologías de la Información | 233 |
| • Turismo | 594 |
| • Vestido y Textil | 134 |

Centro Universitario Justo Sierra

| | No. de alumnos |
|------------------------------|----------------|
| Total | 169 |
| Licenciatura: | |
| • Administración de Empresas | 32 |
| • Contaduría Pública | 32 |
| • Derecho | 39 |
| • Ciencias de la Educación | 66 |

Universidad Justo Sierra

| | No. de alumnos |
|----------------------------------|----------------|
| Total | 518 |
| Licenciatura: | |
| • Arquitectura | 29 |
| • Criminología y Criminalística | 41 |
| • Derecho | 79 |
| • Ingeniería Eléctrica | 29 |
| • Ingeniería Mecánica Automotriz | 112 |
| • Nutrición | 41 |
| • Psicología | 122 |

Instituto Tecnológico Superior de Rioverde, S.L.P.

| | No. de alumnos |
|---|----------------|
| Total | 1,270 |
| Licenciatura: | |
| • Ingeniería en Gestión Empresarial | 471 |
| • Ingeniería en Informática | 50 |
| • Ingeniería en Innovación Agrícola y Sustentable | 189 |
| • Ingeniería en Sistemas Computacionales | 111 |
| • Ingeniería Industrial | 449 |

PRINCIPALES UNIVERSIDADES, INSTITUTOS Y ESCUELAS DE EDUCACIÓN SUPE

Unidad Autónoma de San Luis Potosí, Unidad Académica Multidisciplinaria (Zona Media)

| | No. de alumnos |
|----------------------------------|----------------|
| Total | 1,482 |
| Licenciatura: | |
| • Contaduría Pública y Finanzas | 171 |
| • Enfermería | 341 |
| • Ingeniería Agroindustrial | 84 |
| • Ingeniería Civil | 322 |
| • Ingeniería en Mecatrónica | 144 |
| • Licenciatura en Administración | 260 |
| • Mercadotecnia | 129 |
| Maestría: | |
| • Administración | 31 |

Instituto Universitario de Educación Superior de México

| | No. de alumnos |
|----------------------|----------------|
| Total | 90 |
| Licenciatura: | |
| • Administración | 7 |
| • Criminología | 8 |
| • Derecho | 14 |
| • Pedagogía | 61 |

Escuela Normal Particular "México"

| | No. de alumnos |
|------------------------|----------------|
| Total | 58 |
| Licenciatura: | |
| • Educación Preescolar | 23 |
| • Educación Primaria | 35 |



PRINCIPALES ESCUELAS DE IDIOMAS

◆ Centro de Idiomas Extensión Rioverde, UASLP

| | No. de alumnos |
|-----------------------------|----------------|
| Total | 53 |
| • Inglés – Adultos Básico | 21 |
| • Inglés – Adultos Avanzado | 32 |

* Datos para el ciclo escolar 2021-2022, proporcionados por la Dirección de Planeación y Evaluación de la Coordinación General de Planeación Departamento de Estadística y Sistemas de Información, Secundarias Técnicas de la Secretaría de Educación de Gobierno del Estado; Colegios de Bachilleres y ANUIES, así como por las propias instituciones educativas para el ciclo escolar 2021-2022.

ACTIVIDAD ECONÓMICA Y PRINCIPALES PRODUCTOS

Agricultura

Las tierras laborables del municipio se dedican principalmente a la producción de alfalfa verde, elote, naranja, chile verde y tomate rojo.

Ganadería

En el municipio se explota el ganado bovino carne y porcino.

Industria

Los principales subsectores, en términos del valor agregado censal bruto de la industria manufacturera (Censos Económicos 2019, INEGI) son: industria alimentaria, fabricación de productos a base de minerales no metálicos y fabricación de productos metálicos.

Comercio y Servicios

Dentro de los principales subsectores de comercio, en términos del valor agregado censal bruto, de la producción manufacturera (Censos Económicos 2019, INEGI) se encuentra el de abarrotes, alimentos, bebidas, hielo y tabaco y materias primas agropecuarias.

Pesca

Esta actividad se lleva a cabo, principalmente, a través de granjas acuícolas (bagre).

Minería

En el municipio de Rioverde existen importantes yacimientos de fluorita y, en su área de influencia, yeso y agregados pétreos.

ÁREA DE MERCADO POTENCIAL

La ubicación geográfica de la ciudad de Rioverde San Luis Potosí permite atender mercados regionales y nacionales.

En un radio de 250 kilómetros de distancia de Rioverde se encuentran 176 ciudades importantes de más de 20 mil y más habitantes, cuya población se estima en 18.2 millones de consumidores potenciales. A su vez, a 500 kilómetros de distancia hay 638 ciudades, con una población de 79.5 millones de consumidores potenciales (ver área de mercado potencial).

Área de mercado potencial de Rioverde



| RADIO 250 Km. | | RADIO 500 Km. | | | |
|--|----------------------|-----------------------------|----------------------|-------------------------------------|----------------------|
| ESTADO | POBLACIÓN (2023 e./) | ESTADO | POBLACIÓN (2023 e./) | ESTADO | POBLACIÓN (2023 e./) |
| Aguascalientes | 1,399,633 | Aguascalientes | 1,462,464 | Morelos | 1,908,959 |
| Guanajuato | 6,287,634 | Coahuila de Zaragoza | 1,089,858 | Nayarit | 106,225 |
| Hidalgo | 1,824,552 | Colima | 393,899 | Nuevo León | 5,608,752 |
| Jalisco | 274,036 | Distrito Federal | 8,967,558 | Puebla | 5,425,704 |
| Ciudad de México | 1,098,458 | Durango | 131,129 | Querétaro | 2,347,864 |
| Michoacán de Ocampo | 244,551 | Guanajuato | 6,287,634 | San Luis Potosí | 2,519,802 |
| Nuevo León | 39,252 | Guerrero | 1,453,507 | Tamaulipas | 3,056,203 |
| Querétaro | 2,347,864 | Hidalgo | 2,511,927 | Tlaxcala | 970,428 |
| San Luis Potosí | 2,519,802 | Jalisco | 7,338,466 | Veracruz Ignacio de la Llave | 5,088,268 |
| Tamaulipas | 1,478,524 | Estado de México | 17,373,448 | Zacatecas | 1,351,543 |
| Veracruz de Ignacio de la Llave | 541,739 | Michoacán de Ocampo | 4,113,560 | | |
| Zacatecas | 206,531 | | | | |
| Total | 18,262,576 | | | Total | 79,507,198 |

Nota: Para mayor información consulte la página web www.conapo.gob.mx
e./: Datos estimados.
Fuente: Elaboración propia con base en las cifras del Consejo Nacional de Población.



COMUNICACIONES Y TRANSPORTES

Carretera Federal

La ciudad de Rioverde es cruzada por la carretera Tampico, Tamps.
- Barra de Navidad, Jal. Carr. No. 70.

DISTANCIA POR CARRETERA

Ciudades Fronterizas

| | Km. |
|-----------------------|-------|
| Ciudad Juárez, Chih. | 1,551 |
| Matamoros, Tamps. | 619 |
| Nuevo Laredo, Tamps. | 765 |
| Piedras Negras, Coah. | 942 |
| Reynosa, Tamps. | 771 |

Puertos

Golfo:

| | Km. |
|-----------------|-----|
| Tampico, Tamps. | 259 |
| Veracruz, Ver. | 679 |

Pacífico:

| | Km. |
|----------------|-----|
| Mazatlán, Sin. | 990 |

Ciudades al Interior del País

| | Km. |
|----------------------|-----|
| Aguascalientes, Ags. | 366 |
| Durango, Dgo. | 667 |
| Guadalajara, Jal. | 520 |
| León, Gto. | 371 |
| México, D.F. | 505 |
| Monterrey, N.L. | 544 |
| Puebla, Pue. | 621 |

Ciudades del Estado

| | Km. |
|-----------------|-----|
| Ciudad Valles | 130 |
| Matehuala | 234 |
| San Luis Potosí | 173 |

AUTOTRANSPORTE

Atendiendo al tipo de mercancías y de los vehículos, cuyas características y especificaciones técnicas se determinen en la norma correspondiente, el servicio de autotransporte federal de carga se clasifica en:

- ◆ Carga general
- ◆ Carga especializada

En la prestación de servicios de autotransporte federal de carga, las tarifas serán acordadas libremente entre autotransportistas y de la persona que a nombre propio o de un tercero, contrata el servicio, tomando en cuenta el tipo de servicio, características de los embarques, volumen, regularidad y sistema de pago.

Las distancias aproximadas por carretera en el Estado, República Mexicana, Estados Unidos de América y Canadá se indican en los anexos No. 18, 19, 20 y 21, respectivamente.



Terminal Central de Autobuses: 1

Servicio de Pasajeros

| | No. de líneas |
|-----------------------------|---------------|
| Líneas Foráneas | 1 |
| Líneas Locales | 3 |
| Líneas de Paso Clase Normal | 3 |

Transporte de Carga (Federal):

| | No. de Permisarios |
|---------|--------------------|
| General | 99 |

LÍNEA FERROVIARIA

El ramal Rioverde-San Bartolo proporciona sólo servicio de carga. Este ramal entronca con la vía férrea que va de San Luis Potosí, S.L.P.-Tampico, Tamps., en la estación de San Bartolo.



DISTANCIA POR FERROCARRIL

Ciudades Fronterizas

| | Km. |
|----------------------|-------|
| Matamoros, Tamps. | 1,007 |
| Nuevo Laredo, Tamps. | 938 |
| Reynosa, Tamps. | 896 |

Puertos

Golfo:

| | Km. |
|-----------------|-------|
| Tampico, Tamps. | 359 |
| Veracruz, Ver. | 1,014 |

Pacífico:

| | Km. |
|----------------|-------|
| Mazatlán, Sin. | 1,295 |

Ciudades al Interior del País

| | Km. |
|-------------------------|-----|
| Aguascalientes, Ags. | 398 |
| Ciudad Victoria, Tamps. | 590 |
| Durango, Dgo. | 865 |
| Guadalajara, Jal. | 701 |
| León, Gto. | 499 |
| México, D.F. | 596 |
| Monterrey, N.L. | 673 |
| Querétaro, Qro. | 412 |
| Saltillo, Coah. | 562 |
| Torreón, Coah. | 915 |
| Zacatecas, Zac. | 490 |

Ciudades del Estado

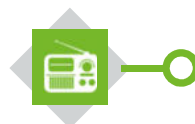
| | Km. |
|-----------------|-----|
| Ciudad Valles | 215 |
| Matehuala | 415 |
| San Luis Potosí | 174 |
| Villa de Reyes | 216 |

Las distancias del transporte ferroviario en la República Mexicana se indican en el anexo No. 22.

TELECOMUNICACIONES

Radiodifusoras

Cuenta el municipio con cuatro radiodifusoras comerciales de cobertura regional. El número de estaciones radiodifusoras nacionales e internacionales que se escuchan es variable.



Comerciales: **2**

◆ Frecuencia Modulada: 2

| | Tels. |
|----------|--------------|
| XHEEM-FM | 487 824-0424 |
| XHIY-FM | 487 824-0424 |

Servicio Postal

Hay 1 administración, 6 agencias y 3 expendios del Servicio Postal Mexicano. Entre los servicios que se ofrecen están: acuse de recibo, alquiler de cajas de apartado postal, pago de money order internacional, servicio de reembolso, venta de registros postales, venta de tarjetas de identidad nacional e internacional, y servicio de registrado nacional e internacional.

Las tarifas del Servicio Postal Mexicano se indican en el anexo No. 7.

Teléfono

Cuenta el municipio con servicio telefónico particular (líneas residencial y no residencial), público (aparatos ladatel, convencionales, modalidad ponga una línea a trabajar y casetas) y rural, todos los servicios antes mencionados cuentan con servicios de Internet.

Telégrafo

En el municipio existe una administración telegráfica, cuya ubicación es la siguiente:

| | Tels. |
|--|--------------|
| Mariano Abasolo No. 205 Local 3-4. Plaza las Carmelitas | 487 872-1717 |

Las tarifas de los servicios telegráficos se indican en el anexo No. 8.

Televisión

Canales sintonizables en el municipio:

| | |
|------------------|-------------------------------------|
| XHCTSL-TV | Imagen TV por el canal 3.3 local |
| XHCTSL-TV | Excélsior TV por el canal 3.4 local |



Servicio de Cable

Televisión vía satélite

Existen en el municipio 6,569 suscriptores del servicio de televisión restringida por cable.

Datos referidos al 2021.

PERIÓDICOS

Circulan en el municipio cuatro diarios nacionales, cuatro estatales y se editan los diarios locales siguientes:

| | Tels. |
|---------------------------------|------------------------------|
| Gran Diario Regional Zona Media | 487 872-3328 487 872-3311 |
| Mi Rioverde (Digital) | 487 106-1078 |
| Pulso de Rioverde | 487 872-2180 |
| Sol de Rioverde | 487 872-1111 |

HIDROLOGÍA

Entre sus corrientes fluviales se encuentra el Ríoverde, que, conforme cruza el municipio adquiere diferentes nombres, como: Bagres, Vielma y Pastora; hacia el norte se encuentra la Laguna de Mojarras. Existen también gran cantidad de manantiales como: La Palma, San Diego, Boquilla, Ojo Caliente, Los Anteojitos y el más importante La Media Luna, ya que su caudal se utiliza para riego, con un gasto de 7,000 l.p.s. y además en él se practica el buceo.

AGUA

La red de agua potable del municipio es de nueve pozos, con una capacidad instalada de 148,156 lps., cuyos diámetros varían de 6 a 14 pulgadas. Se tiene un promedio de abastecimiento mensual de 398,397.75 m³. Existen 24,501 tomas de agua potable, de las cuales 22,421 son domésticas, 1,838 comerciales y 242 industriales.

La contratación de la instalación del servicio de agua potable y alcantarillado entre el Organismo Operador y los usuarios, es de acuerdo a las cuotas y clasificación siguientes:

| Clasificación | Tarifa (\$) |
|-------------------------|-------------|
| I.- Doméstica | 205.00 |
| II.- Uso Público | 214.00 |
| III.- Comercial (Chico) | 321.00 |
| IV.- Industrial (Chico) | 428.00 |

El suministro de agua potable se cobra con base en una cuota fija por el consumo básico de hasta 10 metros cúbicos mensuales de acuerdo a las tarifas siguientes:

I. TARIFA FIJA

| Clasificación | | Tarifa (\$) |
|---------------|-------------------------|-------------|
| Doméstica | hasta 10 m ³ | 114.00 |
| Pública | hasta 10 m ³ | 119.00 |
| Comercial | hasta 10 m ³ | 140.00 |
| Industrial | hasta 10 m ³ | 245.00 |

Quiénes excedan del consumo de los diez metros cúbicos pagarán además de la cuota fija, por cada metro cúbico adicional, la cuota que se presenta en la tabla siguiente:

II. SERVICIO MEDIDO

| Rango (metros cúbicos) | Tarifas (\$) | | | |
|------------------------|--------------|-------|-------|-------|
| | D* | C* | I* | P* |
| De 10.01 a 20.00 | 12.00 | 14.00 | 25.00 | 12.00 |
| De 20.01 a 30.00 | 12.00 | 15.00 | 25.00 | 12.00 |
| De 30.01 a 40.00 | 12.00 | 16.00 | 26.00 | 12.00 |
| De 40.01 a 50.00 | 12.00 | 16.00 | 26.00 | 12.00 |
| De 50.01 a 60.00 | 13.00 | 18.00 | 28.00 | 13.00 |
| De 60.01 a 80.00 | 14.00 | 19.00 | 29.00 | 14.00 |
| De 80.01 a 100.00 | 14.00 | 23.00 | 30.00 | 14.00 |
| De 100.01 en adelante | 19.00 | 39.00 | 40.00 | 19.00 |

* D: doméstica, C: comercial, I: industrial, P: pública.

Las cuotas y tarifas que se establecen en la Ley de agua potable en los servicios doméstico, comercial, público e industrial, tanto el cobro fijo como en el servicio medido, se indexarán al Índice Nacional de Precios al Productor en el periodo inmediato anterior que publique el Instituto Nacional Estadística y Geografía (INEGI)

La toma de agua potable para uso comercial, que consuma más de 100 metros cúbicos mensuales, se pagará siempre conforme a la cuota industrial independientemente del giro que se trate.

Los adultos mayores, las personas con discapacidad y las mujeres que siendo madres solteras asuman en su totalidad el sustento económico de su hogar, recibirán un descuento del 50% sobre el valor de cuota de uso doméstico de Agua Potable, Alcantarillado y saneamiento hasta por un consumo básico de 10 metros cúbicos, y por una sola toma por usuario.

La dotación de agua potable repartida en pipas tendrá un costo de \$30.00 (treinta pesos 00/100 M.N.) por metro cúbico.

Para cubrir el servicio de mantenimiento y conservación de la red de agua y/o drenaje, alcantarillado, el usuario deberá pagar una cuota mensual equivalente al 15% del importe del volumen de agua facturada, cantidad que se incluirá en su recibo de pago.

Los montos facturados por los servicios de agua potable y alcantarillado y demás servicios que preste el Organismo Operador, causaran el 16% del Impuesto al Valor Agregado, dicho importe se desglosa en el recibo correspondiente, con excepción del volumen de agua potable para uso doméstico.

ENERGÍA ELÉCTRICA

El municipio de Rioverde tiene en total 40,670 tomas domiciliarias: 34,670 son residenciales, 4,970 son comerciales, 286 son industriales, otras 744, con una longitud de líneas en km. de 210.95. La infraestructura eléctrica se encuentra integrada al sistema hidroeléctrico de Malpaso.



Se cuenta con dos subestaciones, cuyas capacidades son las siguientes:



Rioverde: Se localiza a 5 km. por la carretera Valles-Rioverde. Su capacidad instalada es de 45 M.V.A., siendo su relación de voltaje de 115/34.5 K.V.



Bravo II: Se localiza en la calle Bravo No. 414 en Rioverde. Su capacidad instalada es de 20 M.V.A., siendo su relación de voltaje de 115/13.8 K.V.

Las tarifas para suministro y venta de energía eléctrica, así como su factor de ajuste se indican en los anexos No. 9 y 10.

COMBUSTIBLES Y LUBRICANTES

Gas

El municipio cuenta con cuatro distribuidores de gas butano, cuya capacidad de almacenamiento es de 362,338 l. de gas L.P.

| | Tels. |
|--|--------------|
| Combustibles de Victoria, S.A. de C.V. | 487 872-9903 |
| Gas Express Nieto | 487 871-6100 |
| Potogas, S.A. de C.V. | 487 872-0099 |
| San Luis Gas, S.A. de C.V. | 487 872-0650 |

Las tarifas de gas doméstico y para uso industrial se indican en el anexo No. 11.

Petróleo y Derivados

Hay 14 estaciones de servicio Pemex. Las reservas promedio de consumo son de dos hasta cuatro días para la gasolina y el diésel desulfurado.

Todos los productos se reciben a través de auto-tanques de Ciudad Madero.

Fuente: PEMEX Datos referidos al 24/08/2022

Los costos de lubricantes se indican en los anexos No. 12.

VIVIENDA

Se estiman 29,129 viviendas habitacionales en el municipio. La zona urbana cuenta con fraccionamientos, colonias residenciales, medio y populares.

COSTO DE CONSTRUCCIÓN

Los costos por metro cuadrado de construcción y tipo de edificación, y las rentas mensuales por metro cuadrado de área habitable, se indican en los anexos No. 13 y 14.

SERVICIOS BANCARIOS

Relación de las Instituciones de Crédito localizadas en el municipio:

Bancos e Instituciones de Banca Múltiple

| | Tels. |
|--|--------------|
| Banco Azteca, S.A. | 487 872-2253 |
| Banco del Bajío, S.A. | 800 471-0400 |
| BanCoppel, S.A. | 487 106-1629 |
| Banco Mercantil del Norte, S.A. | 487 872-1413 |
| Banco Nacional de México, S.A. | 487 872-0036 |
| Banco Santander México, S.A. | 487 872-1350 |
| BBVA-Bancomer, S.A. | 487 872-1412 |
| HSBC México, S.A. Institución de Banca Múltiple, Grupo Financiero HSBC | 487 873-5316 |

PRINCIPALES SERVICIOS EN EL MUNICIPIO

Bomberos

Se cuenta con 32 elementos, 7 operativos y 25 voluntarios, 12 extintores, 3 cortadoras, 6 piteros, 19 mangueras de diferente medida, 1 cañón, 2 hachas, 4 llaves para manguera, 4 camillas, 3 porta power, 4 minitraumas, 4 pértigas, 1 equipo de rapel, 3 curdas, 6 arneses, 40 equipos de protección personal, 2 aspiradoras para agua, 2 monitor para incendio fijo, 10 autónomos, 3 quijadas de la vida, 1 ram, 2 bombas hidráulicas, 2 equipos de propac, 3 escaleras, 1 camilla, 6 encapsulados, 3 cascos para incendio, 2 pares de botas de piel, 1 kit de colchones neumáticos, 1 tripie para rescate, 1 extractor de humo, 45 alarmas de bombero, 2 equipos de buceo, 24 mosquetones, 4 arneses para equipo autónomo, 1 exposímetro, 1 bazooka, 3 torres de faros, 1 carro camilla. Vehículos 2 Motobomba, 1 panel combi, 1 ambulancia, 1 de rescate, 2 pick-up, 1 tanque cisterna, 2 ataque rápido y una suv para el administrativo.

La estación de bomberos que existe en el municipio se ubica en:

| | Tels. |
|--|--------------|
| Estación Central Leyes de Reforma No. 409, Col. Centro | 487 872-2700 |



SERVICIOS DE LIMPIA

| | No. |
|--|-----|
| Camiones de Recolección habilitados | 7 |
| Camiones para el servicios de contenedores | 1 |
| Camioneta de supervisión habilitados | 1 |
| Carritos | 8 |
| Contenedores de basura de mano de lámina | 10 |
| Personal de Limpia | 73 |
| Camión de carga mueblero | 1 |
| Trailers | 1 |

SERVICIOS HOSPITALARIOS Y ASISTENCIALES

Institucionales

| | Tels. |
|---|------------------------------|
| Centros Avanzados de Atención Primaria a la Salud (CAAPS) de la Secretaría de Salud (7) | N.D. |
| Consulta Externa, Secretaría de Salud | N.D. |
| Cruz Roja Mexicana | 487 872-6284 |
| Hospital General de Rioverde | 487 872-9150 |
| Hospital General de la Secretaría de Salud | 487 872-1400 |
| Instituto de Seguridad y Servicios Sociales de los Trabajadores del Estado (ISSSTE) | 487 872-0327 |
| Instituto Mexicano del Seguro Social, Hospital General de Subzona No. 9 | 487 872-2912 |
| Unidad Básica de Rehabilitación (UBR) del DIF | 487 872-2990 |
| Unidades de Especialidades Médicas (UNEMES) | 487 871-6580 487 106-1240 |
| Unidades Médicas Urbanas del Instituto Mexicano del Seguro Social UMU (2) | N.D. |
| Unidades Médicas Rurales del Instituto Mexicano del Seguro Social UMR (7) | N.D. |
| Unidades Médicas Rurales de la Secretaría de Salubridad (3) | N.D. |
| Unidades Móviles de la Secretaría de Salud (2) | N.D. |

Privados

| | Tels. |
|---------------------------|--------------|
| Centro Médico de Rioverde | 487 872-1333 |
| Clínica San Ignacio | 487 872-5140 |
| Clínica Santa Catarina | 487 872-2328 |

PRINCIPALES HOTELES Y MOTELES

| | Tels. |
|-----------------------|---------------|
| Bucaneros Media Luna | 487 101-1605 |
| Cabañas Media Luna | 487 871-8172 |
| Central | 487 872- 0764 |
| El Molino | 444 872-2861 |
| Esmeralda Continental | 487 872-5325 |
| Gaytán | 487 872-4616 |
| Golf y Spa La Malanca | 487 107-7935 |
| Hotelito Inn | 487 872-0838 |
| Los Lirios | 487 113-9886 |
| María Dolores | 487 872-0515 |
| Plaza | 487 872-0100 |
| Posada Río | 487 872-5539 |
| Premier | 487 871-6429 |
| Renzzo | 487 106-0104 |
| Río | 487 872-0458 |
| San Juan | 487 872-5979 |
| Santa Regina | 487 872-8668 |
| Spa La Estancia | 487 101-1156 |
| Villas de San Miguel | 487 122-2258 |
| Vista Bonita | 487 872-6127 |

PRINCIPALES RESTAURANTES

| | Tels. |
|---|--------------|
| Búfalo Bouevard | 487 875-8850 |
| El Mesón de Doña Lupe (Regional y Típica) | 487 872-2448 |
| Jalapeños | 487 872-0643 |
| La Cenicienta (Pescados y Mariscos) | 487 125-0061 |
| La Cabaña (Parrillada) | 487 872-0625 |
| La Huerta (Cocina Nacional) | 487 872-0516 |
| La Mandarina (Cocina Nacional) | 487 872-1727 |
| Las Cazuelas (Cocina Nacional) | 487 872-2645 |
| Los Cactus | 487 872-5285 |
| Los Faroles (Comida Tradicional) | 487 872-0365 |
| Nuevo Cielo Lindo (Comida Mexicana) | 487 871-6265 |
| Restaurante El Regimiento | 487 871-6429 |
| Rincón Italiano (Comida Italiana) | 487 872-3949 |

RECREATIVOS

| | No. |
|------------------------|-----|
| Auditorios | 2 |
| Balnearios | 2 |
| Casa de Cultura | 2 |
| Centro de Convenciones | 2 |
| Museo | 2 |

Además cuenta con atractivos turísticos como la Laguna de la Media Luna (se práctica el buceo) y grutas.

PRINCIPALES CLUBES Y ASOCIACIONES SOCIALES, CULTURALES Y DEPORTIVAS

Sociales y Culturales

| | Tels. |
|---|--------------|
| Club de Leones de Rioverde, A.C. | 487 872-4535 |
| Club de Leones del Refugio | 487 872-4649 |
| Club La Mansión, A.C. | 487 872-1497 |
| Comisión Municipal para la Prevención | 487 872-0850 |
| Comité de Acción Cívica | 487 872-0038 |
| Dirección de Cultura del Ayuntamiento de Rioverde | 487 872-0850 |

Deportivas

| | Tels. |
|--|--------------|
| Club La Mansión, A.C. | 487 872-1497 |
| Complejo Cultural y Deportivo Ferrocarrilero | 487 872-3722 |
| Delegación Municipal del Deporte | 487 872-0850 |
| Instituto para la Juventud y el Deporte | 487 872-4469 |

PRINCIPALES PROFESIONALES

Profesionales

| | Tels. |
|-------------------------|--------------|
| • Colegio de Contadores | 487 872-0565 |

ASOCIACIONES

ASOCIACIONES EMPRESARIALES

| | Tels. |
|--|--------------|
| Asociación Ganadera Local de Rioverde | 487 872-7792 |
| Apoyo y Desarrollo a Agroempresas, S.C. | 487 107-8169 |
| Cámara Nacional de Comercio, Servicios y Turismo de Rioverde, S.L.P. | 487 872-0802 |
| Centro Empresarial Confederación Patronal de la República Mexicana (COPARMEX) | 487 872-0664 |
| Desarrollo Rural, de la Zona Media de S.L.P., A.C. | 487 872-0395 |
| Vicepresidente de la Asociación Mexicana de Hoteles y Moteles de la Región Media | 487 872-3763 |

PRINCIPALES MERCADOS Y CENTROS COMERCIALES

| | No. |
|-------------------------|-----|
| Mercado Privado | 1 |
| Mercados Públicos | 1 |
| Plaza Comercial | 6 |
| Tiendas DICONSA | 19 |
| Tiendas de Autoservicio | 34 |
| Tiendas Departamentales | 5 |

IGLESIAS*

| | No. |
|----------|-----|
| Bautista | 1 |
| Católica | 13 |

* Son las asociaciones religiosas constituidas con domicilio legal.

BIBLIOTECAS

| | No. |
|-------------|-----|
| • Escolares | 4 |
| • Públicas | 4 |



PRINCIPALES EMPRESAS EN OPERACIÓN EN EL MUNICIPIO DE RIOVERDE

| EMPRESA | PRODUCTO |
|---|---|
| 1. Agua Mineral de Lourdes, S.A. de C.V. | Agua mineral embotellada |
| 2. Bimbo, S.A. de C.V. (Almacén) | Pan de harina |
| 3. Botanas Ric, S.A. de C.V. | Elaboración de botanas y productos de maíz |
| 4. Cervecería Cuauhtémoc Moctezuma, S.A. de C.V. | Bebidas alcohólicas |
| 5. Cervecería Modelo de Rioverde, S.A. de C.V. | Bebidas alcohólicas |
| 6. Constructora Yojuma, S.A. de C.V. | Construcción |
| 7. Embotelladora Aga del Centro, S.A. de C.V. | Fabricación de Bebidas gaseosas |
| 8. Envases Plásticos de Rioverde, S.A. de C.V. | Envases de plástico |
| 9. Fábrica de Calzado García, S.A. de C.V. | Botas y botines |
| 10. Grupo Abrego | Incubadora de pollos |
| 11. Maderas y Materiales de Rioverde, S.A. de C.V. | Fabricación de muebles |
| 12. Pasteurizadora San Juan de Rioverde, S.A. de C.V. | Leche, pasteurización de |
| 13. Proyectos de Metales y Minerales Sony, S.A. de C.V. | Fluorita y óxido de hierro |
| 14. Sabritas, S.A. de C.V. (Almacén) | Botanas y frituras |
| 15. Sello Rojo del Norte S.A. de C.V. | Centro de Distribución de productos lácteos |
| 16. Zoppas Industries de México, S.A. de C.V. | Resistencias eléctricas |

PRINCIPALES EMPRESAS EN OPERACIÓN EN EL MUNICIPIO DE RIOVERDE EN EL ÁREA DE INFLUENCIA

| EMPRESA | PRODUCTO | MUNICIPIO |
|---|---|------------------|
| 1. Agua Purificada Brissa, S.A. de C.V. | Agua purificada | Ciudad Fernández |
| 2. Agua Purificada Cristalina | Agua purificada para consumo humano | Cerritos |
| 3. Cementos Moctezuma, S.A. de C.V. (Planta Cerritos) | Fabricación de cemento | Cerritos |
| 4. Koura Global, S.A. de C.V. | Flúor, extracción de | Ciudad Fernández |
| 5. Pilgrims Pride, S. de R. L. de C.V. | Encubadora de pollos | Ciudad Fernández |
| 6. Quesería Najera | Elaboración de productos lácteos | Ciudad Fernández |
| 7. Twang México, S. de R. L. de C.V. | Sales preparadas para escarchar bebidas y sazonar productos | Ciudad Fernández |
| 8. Uniformes de San Luis, S.A. de C.V. | Textil confección y | Cárdenas |

ECONOMÍA

SECRETARÍA DE DESARROLLO
ECONÓMICO



Tercera Parte



Anexos



- Carácter Legal [167]
- Impuestos y Salarios [180]
- Tarifas, Costos y Precios [186]
- Rutas, Horarios, Frecuencias de Vuelos y Tablas de Distancias [200]



ANEXO No. 1 LEY PARA EL DESARROLLO ECONÓMICO SUSTENTABLE, Y LA COMPETITIVIDAD, DEL ESTADO

CAPÍTULO 1 Disposiciones Generales

ARTÍCULO 1º. La presente Ley es de orden público, interés social y observancia general en el territorio del Estado de San Luis Potosí. Tiene por objeto promover y fomentar el desarrollo económico sustentable; incrementar la competitividad; estimular y retener la inversión local, nacional y extranjera; así como conservar y aumentar el empleo; y la generación e innovación tecnológica.

ARTÍCULO 2º. Son objetivos particulares de la presente Ley los siguientes:

I. Incentivar la creación de nuevas fuentes de empleo y consolidar las existentes;

II. Promover el desarrollo económico, a fin de impulsar su crecimiento regional equilibrado, sobre bases de desarrollo sustentable y del desarrollo del capital humano impulsando todas las actividades industriales, comerciales y de servicios;

III. Estimular el desarrollo económico en las actividades identificadas como estratégicas, dictando las medidas que propicien la competitividad, y fomentar el uso y operación de instrumentos financieros, avances tecnológicos y de infraestructura;

IV. Fortalecer la infraestructura logística, comercial, industrial y de servicios existente;

V. Establecer esquemas de cadenas productivas, y programas de desarrollo de proveedores locales, a efecto de impulsar la competitividad;

VI. Impulsar la vinculación de los sectores productivo y académico para desarrollar proyectos específicos de desarrollo y de capacitación, a efecto de fortalecer y elevar la especialización y productividad de la fuerza laboral, de acuerdo al perfil de las necesidades de la industria;

VII. Alentar la competitividad, modernización y eficiencia de las empresas por medio de la investigación, innovación y desarrollo tecnológico propio, adecuado a las circunstancias del Estado y vinculado a los centros de investigación y producción tecnológica;

VIII. Fomentar de manera prioritaria la creación y desarrollo de las micro, pequeña y mediana empresas promoviendo en su favor los instrumentos necesarios;

IX. Alentar la preferencia del sector público y privado por las empresas potosinas, en la asignación de obra y adquisición de bienes y servicios;

X. Impulsar el desarrollo integral armónico y equilibrado regional, aprovechando la mano de obra, los servicios, y la utilización de insumos regionales;

XI. Promover la acción conjunta de los sectores, público, privado y social, en el desarrollo económico;

XII. Impulsar la producción y comercialización de bienes y servicios de todas las regiones y sectores productivos, en los mercados regional, estatal, nacional e internacional;

XIII. Promover e impulsar la cultura de emprendedores;

XIV. Fomentar la inversión productiva y la competitividad de las empresas, generando un entorno favorable para las actividades

económicas, el comportamiento ético, y promoviendo la igualdad de oportunidades entre las empresas;

XV. Fomentar la inversión, a través de incentivos claros y transparentes que otorguen seguridad institucional a los inversionistas, fortaleciendo la competitividad de las actuales empresas instaladas, y facilitando el establecimiento de nuevas fuentes de trabajo que generen empleos más estables, mejor remunerados y de un alto grado de especialización;

XVI. Estimular las inversiones aprovechando racionalmente los recursos naturales y en apego a la normatividad vigente en materia ecológica, respetando la equidad de género y los grupos vulnerables;

XVII. Promover la atracción de inversión nacional y extranjera, y

XVIII. Fortalecer los sectores económicos estratégicos que sean altamente competitivos, a través de esquemas de agrupamientos empresariales, clústeres y cadenas de valor relacionados con los sectores de la Secretaría de Desarrollo Económico.

XIX. Fomentar la inversión de equipos y componentes para impulsar el aprovechamiento de energías renovables y su transformación eficiente, y

XX. Impulsar y promover, el comercio de bienes o servicios por medio del uso de los medios digitales, para fortalecer el comercio electrónico en el Estado.

ARTÍCULO 3º. Para efectos de lo establecido en esta Ley se entenderá por:

I. Consejo: el Consejo para el Desarrollo Económico Sustentable, y la Competitividad, del Estado de San Luis Potosí;

II. Consejos regionales: consejos regionales para el Desarrollo Económico Sustentable de los municipios;

III. Empresa: la entidad integrada por el capital y el trabajo como factores de la producción, y dedicada a actividades industriales, comerciales, o de prestación de servicios con fines de lucro;

IV. Fondo: el Fondo de Desarrollo Económico Sustentable y Competitividad;

V. Ley: la Ley para el Desarrollo Económico Sustentable y la Competitividad del Estado de San Luis Potosí;

VI. MIPYMES: las Micro, Pequeñas y Medianas Empresas;

VII. Padrón: el Padrón Empresarial del Estado;

VIII. Programa General: Programa General de Desarrollo Económico Sustentable y la Competitividad;

IX. Secretaría: la Secretaría de Desarrollo Económico, y

X. Secretario: el titular de la Secretaría.

XI. Sustentabilidad: criterio de conducción del desarrollo económico que tiende a satisfacer las necesidades presentes, sin poner en riesgo el desarrollo de las futuras generaciones en el estado, por medio de la preservación de los recursos naturales.

ARTÍCULO 4º. La aplicación de la presente Ley corresponde al Poder Ejecutivo del Estado, a través de la Secretaría de Desarrollo Económico; y a las demás autoridades estatales y municipales de conformidad con sus atribuciones, y en el ámbito de sus respectivas competencias.

ARTÍCULO 5º. La Secretaría, en coordinación con las secretarías de, Desarrollo Urbano, Vivienda y Obras Públicas; y Trabajo y Previsión Social, determinarán, en el ámbito de sus competencias, las zonas de fomento económico, las cuales obedecerán a la planeación del ordenamiento territorial y desarrollo urbano enmarcados en la Ley

de Desarrollo Urbano, y los planes, Estatal, y municipales de Desarrollo Urbano, con el propósito de impulsar programas de desarrollo económico, proyectos de inversión y, en general, actividades económicas.

CAPÍTULO II **Del Programa General de Desarrollo Económico Sustentable y la Competitividad**

ARTÍCULO 6°. La política para el desarrollo económico y la competitividad del Estado, así como el Programa General de Desarrollo Económico Sustentable y la Competitividad, tendrán una visión de largo plazo, ponderando los objetivos, lineamientos y estrategias establecidos en el Plan Estatal de Desarrollo, y se constituirán dentro de las disposiciones y principios de orden ambiental, laboral, y social, así como de la Agenda para el Desarrollo Sostenible, el principio de sustentabilidad contenido en esta Ley, y los instrumentos internacionales..

ARTÍCULO 7°. El Programa General es el medio por el cual la administración pública propiciará la acción deliberada y comprometida de los sectores productivos, preferentemente, sectores estratégicos, y sectores vulnerables o en desventaja e instancias de gobierno, para que participen en el desarrollo de actividades económicas viables para el desarrollo de la economía, incrementando el empleo, y preservando el medio ambiente.

ARTÍCULO 8°. El Programa General atenderá los lineamientos establecidos en los artículos, 1°, y 2°, de esta Ley, y deberá ser compatible con los programas que se establezcan en materia de desarrollo industrial, tecnológico, cooperativo, comercial y de servicios; de desarrollo urbano, medio ambiente, protección civil, y otros necesarios al desarrollo integral del Estado.

ARTÍCULO 9°. Para la elaboración, difusión y actualización del Programa General, la Secretaría considerará las propuestas del Consejo, determinando los mecanismos necesarios para evaluar sus avances, conjuntamente con los sectores público y privado de cada municipio, implementando, en su caso, las modificaciones necesarias a las estrategias y a las vocaciones regionales.

ARTÍCULO 10. Mediante el Programa General se buscará preferentemente:

- I. Elevar el nivel de calidad de vida en el Estado;
- II. Promover en las empresas los principios éticos que prevengan acciones de corrupción que con las dependencias de los diversos órdenes de gobierno y demás dependencias del sector público, así como del sector privado.
- III. Rediseñar la cadena de valor hacia conductas éticas y socialmente responsables;
- IV. Desarrollar un encadenamiento productivo, sustentable, sostenible;
- V. Incrementar el valor agregado de los productos.
- VI. Fomentar en el Programa General las acciones que lleven a la inclusión de las mujeres en el ámbito laboral, empresarial y de emprendimiento económico, y
- VII. Fomentar que el Programa General tenga perspectiva de género de forma transversal

ARTÍCULO 11. El Programa General deberá incluir el diseño de la política de desarrollo económico, que comprenderá, además:

- I. Análisis y diagnóstico de la situación económica del Estado;
- II. Objetivos a corto, mediano y largo plazo, así como las prioridades;

- III. Metas y políticas;
- IV. Instrumentos y programas;

V. Tareas, acciones y estrategias;

VI. Las actividades prioritarias que deberán corresponder con la vocación del Estado, y el potencial de sus actividades económicas;

VII. Los criterios generales de los diversos programas de desarrollo económico, en correspondencia con los lineamientos y acciones previstos en la presente Ley;

VIII. La información gráfica y estadística correspondiente, y

IX. Los criterios y mecanismos para el seguimiento y evaluación de los diversos programas de fomento económico que se ejecuten.

ARTÍCULO 12. La Secretaría, para el cumplimiento de los objetivos y metas del Programa General, coordinará:

I. Programas sectoriales, que están orientados a inducir la modernización e integración de las cadenas productivas y distributivas mediante instrumentos y acciones específicas. Estos programas incluirán los de desarrollo industrial; abasto y distribución; y de fomento del sector servicios;

II. Programas especiales, aquéllos orientados a materias específicas o a grupos sociales que, por su problemática, requieran de un tratamiento específico. Éstos comprenderán, entre otros, los siguientes: denominación de origen; fomento a la micro, mediana y pequeña empresa, así como a la empresa familiar; de fomento a las empresas sociales; de fomento a las exportaciones y la industria maquiladora; de infraestructura productiva; de desarrollo tecnológico; y de capacitación de los recursos humanos del sector productivo;

III. Programas regionales, los programas que destacan las vocaciones regionales del Estado, mediante los cuales se expresen prioridades y acciones ligadas a los programas parciales de desarrollo urbano, y

IV. Programas de las zonas sujetas al desarrollo económico, que involucren a más de un municipio, que estarán determinadas por las áreas de actuación en el suelo urbano y de conservación, en congruencia con la Ley de Desarrollo Urbano, y los programas de desarrollo urbano municipales.

V. Programas especiales que impulsen el uso de fuentes de energías alternativas, para sustituir los combustibles tradicionales por fuentes de energía renovables.

CAPÍTULO III **Del Desarrollo Científico, Tecnológico y la Innovación**

ARTÍCULO 13. Para impulsar el desarrollo tecnológico y la innovación en las empresas, la Secretaría, en conjunto con el Consejo Potosino de Ciencia y Tecnología, llevarán a cabo acciones que tiendan a:

- I. Promover programas de innovación y desarrollo tecnológico que generen valor agregado a los procesos, materiales, productos y servicios;
- II. Fomentar la adquisición y transferencia de tecnología que genere valor agregado a los procesos, materiales, productos y servicios;
- III. Impulsar el desarrollo y protección intelectual de invenciones e innovaciones tecnológicas y signos distintivos;
- IV. Incentivar el desarrollo de infraestructura y equipamiento de centros de investigación aplicada y desarrollo tecnológico, que estén alineados con las necesidades del sector productivo;



V. Empezar la capacitación y consultoría para el diagnóstico, diseño e implementación de procesos que fomenten la innovación o la migración de las empresas a operaciones de mayor valor agregado y diferenciación con orientación a oportunidades de mercado;

VI. Fomentar la participación y organización de foros y eventos de innovación y desarrollo científico y tecnológico;

VII. Fomentar la difusión y promoción de las MIPYMES, a través de las herramientas digitales y tecnológicas de la información;

VIII. Fomentar el apoyo económico para el emprendimiento e impulso de negocios para las mujeres, y

IX. Las demás que correspondan al Consejo Potosino de Ciencia y Tecnología, que se orienten a impulsar el desarrollo económico y elevar la competitividad del Estado.

ARTÍCULO 13 BIS. Los municipios, de manera gradual y en acuerdo a la medida de sus capacidades presupuestarias, proveerán conexión de internet gratuita en las plazas públicas de su demarcación. La infraestructura utilizada para dicho acceso, se deberá usar también para favorecer el uso de internet por parte de micro, pequeñas y medianas empresas. La provisión del servicio de internet gratuito, también se podrá realizar por medio de acuerdos y convenios específicos conforme a lo establecido en la Ley de Asociaciones Público-Privadas para la prestación de Servicios del Estado y Municipio de San Luis Potosí.

CAPÍTULO IV Del Consejo para el Desarrollo Económico Sustentable, y la Competitividad

ARTÍCULO 14. El Consejo es el órgano permanente de consulta, análisis, asesoría, opinión y proposición de, prioridades en la política económica, y otorgamiento de estímulos e incentivos para el desarrollo económico en el Estado.

ARTÍCULO 15. El Consejo estará integrado de manera honorífica y permanente por las siguientes personas:

I. Quien ocupe la titularidad del Ejecutivo del Estado, y que fungirá en la Presidencia del Consejo;

II. Quien ocupe la titularidad de la Secretaría de Desarrollo Económico, y quien fungirá como secretario ejecutivo;

III. Quien ocupe la titularidad de la Secretaría del Trabajo y Previsión Social;

IV. Quien ocupe la titularidad de la Secretaría de Turismo;

V. La persona que presida la Comisión de Desarrollo Económico y Social del Honorable Congreso del Estado;

VI. La persona que presida la Cámara Nacional de la Industria de la Construcción, Delegación San Luis Potosí;

VII. La persona que presida la Cámara Nacional de la Industria de transformación, Delegación San Luis Potosí;

VIII. La persona que presida el Centro Empresarial de San Luis Potosí;

IX. La persona que presida la Cámara Nacional de Comercio, Servicios y Turismo, Delegación San Luis Potosí;

X. La persona que presida la Cámara Nacional de la Industria de Restaurantes y Alimentos Condimentados, Delegación San Luis Potosí;

XI. La persona que presida la Confederación Patronal de la República Mexicana, Delegación San Luis Potosí;

XII. La persona que presida Industriales Potosinos A.C.;

XIII. La Presidenta de la Asociación Mexicana de Mujeres Empresarias en San Luis Potosí;

XIV. La persona que presida el principal organismo empresarial de cada una de las zonas del Estado: altiplano; huasteca; centro; y media que serán designadas por el Consejo, en términos del Reglamento de esta Ley, y

XV. Tres personas que ocupen la directiva de instituciones de educación superior en el Estado, que designará el Consejo.

Quienes integran el Consejo tendrán voz y voto; y los acuerdos serán públicos y válidos.

ARTÍCULO 16. Por acuerdo de sus integrantes, el Consejo podrá invitar a titulares o representantes de dependencias u organismos de la administración pública federal, quienes asistirán sin derecho a voto. De igual forma, podrá invitarse a representantes de instituciones financieras o de organismos públicos o privados, que el propio Consejo estime pertinente.

ARTÍCULO 17. Son atribuciones del Consejo:

I. Emitir opinión, proponer prioridades y adecuaciones a los programas de desarrollo económico, así como dar seguimiento y evaluar su cumplimiento;

II. Poner a consideración del Ejecutivo, políticas públicas y estrategias para el desarrollo económico, procurando la participación de los diversos sectores económicos y, en específico, del sector privado en la propuesta y diseño de políticas públicas así como en el desarrollo de infraestructura que fortalezca la economía y competitividad;

III. Sugerir acciones de desarrollo que promuevan la inversión y creación de empleos bien remunerados;

IV. Plantear acciones para impulsar la innovación, así como el desarrollo científico y tecnológico para la modernización y competitividad de las empresas y del comercio electrónico;

V. Proponer al Ejecutivo un programa anual de incentivos y estímulos a la inversión y el empleo, en donde se contemplen las políticas públicas necesarias para elevar la competitividad, sobre todo en aquellos sectores definidos como estratégicos;

VI. Resolver, en el ámbito de su competencia, sobre el otorgamiento de incentivos para apoyar la instalación y expansión de empresas;

VII. Vigilar el cumplimiento de compromisos y proyectos de inversión autorizados a las empresas que gocen de incentivos y estímulos;

VIII. Opinar sobre la modificación, suspensión y cancelación de incentivos y estímulos otorgados;

IX. Elaborar y proponer al Ejecutivo, para su aprobación, el Reglamento del Consejo, y

X. Las demás que se deriven de esta Ley.

ARTÍCULO 18. El Consejo sesionará en forma ordinaria al menos dos veces por año; pudiendo celebrar las sesiones extraordinarias que se requieran, siempre que sean convocadas por el Presidente o, cuando menos, por tres de sus miembros, en los términos que fije su reglamento.

ARTÍCULO 19. El Consejo sesionará válidamente con la concurrencia de la mayoría de sus miembros. Los acuerdos y resoluciones se tomarán por mayoría de votos de los asistentes; el Presidente contará con voto de calidad en caso de empate.

CAPÍTULO V De los Consejos Regionales para el Desarrollo Económico Sustentable y la Competitividad de los Municipios

ARTÍCULO 20. Los consejos regionales funcionarán en las cuatro zonas que comprende el Estado: altiplano; centro; media; y huasteca; como órganos técnicos y de consulta encargados de estudiar, analizar y proponer alternativas para el desarrollo de las actividades productivas de los municipios que las integran.

La creación de los consejos regionales para el desarrollo económico será promovida y apoyada por la Secretaría, en coordinación con las autoridades municipales.

ARTÍCULO 21. Los consejos regionales para el desarrollo económico de los municipios, estarán integrados de manera honorífica y permanente por las siguientes personas:

I. Un Presidente; cargo que recaerá en el Secretario de Desarrollo Económico, quien será suplido en sus ausencias por la persona que éste designe, mismo que contará con voz y voto de calidad en caso de empate;

II. Un Secretario Técnico, quien será designado por el Presidente del Consejo;

III. Los presidentes municipales de cada uno de los municipios de la región; quienes contarán con voz y voto, y

IV. Un representante de cada uno de los organismos empresariales señalados en el artículo 15 de este Ordenamiento, que se encuentren establecidos en la región de que se trate, quienes también tendrán voz y voto.

ARTÍCULO 22. Los consejos regionales para el desarrollo económico funcionarán en los términos previstos para el Consejo.

ARTÍCULO 23. Son atribuciones de los consejos consultivos regionales para el fomento económico:

I. Promover el desarrollo económico de los municipios integrantes de la región a la que pertenezca;

II. Fomentar la participación de los sectores público y privado, en la formulación y ejecución de programas de fomento económico;

III. Asesorar a los ayuntamientos de la región en la elaboración, ejecución y evaluación de programas de fomento económico;

IV. Plantear reformas a las disposiciones municipales para facilitar la creación de, y funcionamiento de empresas productivas;

V. Proponer a los ayuntamientos de la región, programas de estímulos para el establecimiento y desarrollo de empresas que contribuyan al incremento de la productividad regional, atendiendo a la perspectiva de género e impulsando en todo momento la igualdad entre mujeres y hombres, y

VI. Fomentar el desarrollo de las principales actividades económicas en la región;

VII. Fomentar el desarrollo de nuevas actividades económicas de acuerdo a las condiciones existentes, tanto productivas, de recursos, naturales o de mercado, en la región y

VIII. Las demás que establezca su Reglamento.

ARTÍCULO 24. Los Consejos Regionales tendrán como objetivo trabajar en forma coordinada y estrecha con el Consejo Estatal. Estos consejos ejercerán las atribuciones y facultades de acuerdo a lo que señale el Reglamento, los cuales seguirán los lineamientos del artículo 17 de esta Ley, en lo que respecta al ámbito regional.

CAPÍTULO VI Del Padrón Empresarial del Estado

ARTÍCULO 25. En el padrón empresarial del Estado quedarán inscritas las empresas que pretendan acceder a los estímulos y beneficios que se establecen en la presente Ley, por lo que la inscripción será estrictamente voluntaria en los términos que fije el Reglamento.

La Secretaría elaborará además, el Padrón Empresarial Digital del Estado, para dar a conocer las MIPYMES en los ámbitos local, nacional e internacional, a través de la red y dentro del portal web de la Secretaría.

En el Portal web se difundirá el nombre de la MIPYME, marca y/o denominación con que pretenda darse a conocer, su giro, ubicación, horario de atención, descripción de productos, bienes o servicios ofertados, una galería fotográfica que describa lo ofertado, precios, promociones, todo ello con la finalidad de emitir la difusión más amplia que le permita darse a conocer.

La información antes señalada, deberá ser habilitada, administrada y actualizada de manera voluntaria por los titulares y/o representantes legales de las MIPYMES, para lo cual contarán con un registro y una clave de acceso que la Secretaría proporcionará.

La Secretaría capacitará a los particulares en la utilización de esta plataforma de red, para la inclusión al padrón.

ARTÍCULO 26. Dentro de los quince días hábiles siguientes a la inscripción en el Padrón, la Secretaría expedirá a la empresa el Certificado de Registro.

ARTÍCULO 27. Las empresas inscritas en el Padrón quedan obligadas a citar la clave de registro que les corresponda, en todos los trámites que realicen ante la Secretaría.

ARTÍCULO 28. La inscripción y cancelación en el Padrón, así como sus modificaciones, se realizarán en forma gratuita. Las empresas que queden inscritas en el Padrón deberán hacer del conocimiento de la Secretaría la modificación de sus datos, dentro de los treinta días calendario siguientes a la fecha en que ocurra.

ARTÍCULO 29. La cancelación de la inscripción en el Padrón procederá a petición de la empresa, o por infracción a las disposiciones de la presente Ley.

CAPÍTULO VII De los Estímulos e Incentivos

ARTÍCULO 30. El Ejecutivo del Estado, a través de la Secretaría, sin perjuicio de las disposiciones fiscales y administrativas que establezcan las leyes respectivas, promoverá las siguientes acciones:

I. En materia de instrumentos financieros:

a) Realizar convenios con el sector privado.

b) Promover estímulos fiscales o administrativos, en los términos que lo permitan la Constitución Política de los Estados Unidos Mexicanos, y la particular del Estado, mismos que se determinarán mediante decreto legislativo o acuerdo administrativo que, en su caso, emita el titular del Ejecutivo.

c) Trasladar el dominio de bienes inmuebles y/o muebles propiedad del Gobierno del Estado, en la medida de la disponibilidad de estos recursos, previa solicitud y autorización del Congreso del Estado, cuando así se requiera.

d) Otorgar en donación, venta condicionada, permuta, arrendamiento, comodato, fideicomiso o cualquier otra figura jurídica que sirva de instrumento legal, a través de los organismos



estatales competentes, de bienes inmuebles propiedad del Estado, o de los municipios, con vocación industrial o acorde al giro del proyecto, y condicionado al aprovechamiento en la ejecución del proyecto de inversión.

e) Participar con el porcentaje que determine el Consejo, en la construcción de las obras de infraestructura que propicien el asentamiento, instalación o expansión de las empresas, u otorgamiento de recursos económicos para su ejecución.

f) Aportación estatal para la creación, instalación o mejoramiento de servicios públicos.

g) Apoyar en forma directa o mediante gestoría, proyectos relevantes para el desarrollo económico del Estado, a través de los fideicomisos que para tal fin constituya el Poder Ejecutivo, y

II. En materia de instrumentos de asesoría legal, administrativa y de capacitación:

a) Gestionar ante las autoridades municipales, estatales y federales, asesoría y facilidades en la ejecución de trámites.

b) Promover contratos y/o convenios para actividades de capacitación, adiestramiento e investigación y desarrollo de proveedores.

c) Facilitar al inversionista el vínculo con servicios legales, administrativos, financieros y logísticos.

d) Fomentar el vínculo de la industria con los centros de competitividad empresarial y afines, colaborando con las instancias correspondientes.

e) Promover y respaldar la participación de los inversionistas del Estado en eventos nacionales e internacionales, para promocionar sus productos y/o servicios.

f) Apoyar la modernización de los mecanismos de comercio exterior que aseguren la existencia de condiciones de rentabilidad, y propicien prácticas internacionalmente aceptadas.

g) Facilitar la vinculación de la industria con las universidades y centros educativos del Estado, para promover proyectos de desarrollo administrativo, tecnológico y sustentable.

h) Promover la vinculación de la industria con las universidades y centros educativos, a efecto de que los planes de estudios respondan a los perfiles que requiere la industria, con la finalidad de que el Estado cuente con mano de obra calificada.

ARTÍCULO 31. Sin perjuicio de lo dispuesto en las leyes fiscales aplicables del Estado, los municipios podrán otorgar, a sugerencia del Consejo o la Secretaría, incentivos a la inversión nacional y extranjera para la instalación o asentamiento de nuevas empresas o la expansión de las existentes que generen nuevos empleos en su territorio. Estos incentivos consistirán en aquéllos beneficios fiscales y de otro tipo que correspondan de acuerdo a su ámbito de competencia.

ARTÍCULO 32. Adicionalmente a los estímulos e incentivos precisados en el artículo que antecede, el Ejecutivo del Estado creará un estímulo especial destinado exclusivamente a reconocer en forma honorífica la calidad de los productos de las empresas de la Entidad, el cual se denominará "Premio Calidad Potosina".

CAPÍTULO VIII De las Actividades Sujetas a la Obtención de Incentivos

ARTÍCULO 33. Podrán ser sujetos de los incentivos previstos por esta Ley, las actividades que realicen las personas físicas o morales establecidas o por establecerse en la Entidad, cuyas inversiones o

ramas productivas se encuentren en alguno de los siguientes supuestos:

I. Se establezcan en las áreas y zonas geográficas que se consideren prioritarias conforme a los planes de Desarrollo Urbano, Estatal, y municipales, los estudios de vocaciones regionales, y demás análisis que muestren la viabilidad de desarrollar ciertas regiones de la Entidad, y con el objeto de mejorar la distribución de las actividades económicas del Estado;

II. Destinen parte de su gasto de operación a la investigación, y al desarrollo tecnológico y científico;

III. Desarrollen infraestructura en las zonas prioritarias del Estado;

IV. Realicen inversiones para solucionar problemas de la contaminación ambiental en materia de reciclaje, tratamiento y confinamiento de residuos domésticos e industria; así como la inversión de energías alternativas.

V. Sustituir importaciones mediante la adquisición y la fabricación de insumos, componentes, servicios o productos de origen nacional y local;

VI. Generen nuevas fuentes de empleos bien remunerados;

VII. Realicen inversiones en activos fijos en la zona geográfica donde se establezcan, conforme a los rangos y cantidades que se determinen en el reglamento de esta Ley;

VIII. Operen o pretendan operar micro, pequeñas y medianas empresas, bajo esquemas que permitan mejorar su productividad y competitividad;

IX. Destinen sus productos al mercado de exportación directa o indirecta;

X. Celebren acuerdos de cooperación con instituciones educativas para estimular la formación y capacitación de técnicos y profesionistas;

XI. Inviertan en capacitación especializada de sus recursos humanos;

XII. Den empleo directo a personas con discapacidad, en número igual al cinco por ciento de su planta laboral;

XIII. Den empleo directo a personas jóvenes entre los 18 y los 29 años de edad, sin que se les exija como requisito para su contratación, experiencia, o haber tenido un trabajo anterior, en número igual al cinco por ciento de su planta laboral;

XIV. Den empleo a adultos mayores;

XV. Fomenten la integración de cadenas productivas;

XVI. Ser micro, pequeñas o medianas empresas a las necesidades de demanda del mercado local;

XVII. Realicen nuevas inversiones, o amplíen sus instalaciones, generando con su actividad nuevos empleos permanentes, y.

XVIII. Generen nuevas fuentes de empleos bien remunerados para connacionales repatriados.

ARTÍCULO 33 BIS. Cuando los sujetos de esta Ley tengan excedentes consistentes en alimentos con motivo de sus actividades, podrán donarlos a las instituciones autorizadas para recibir donativos deducibles conforme a la ley garantizando su calidad, higiene y previo a su fecha de caducidad, a fin de ser aptos para el consumo, cumpliendo con la normatividad aplicable; además de informar a éstos las condiciones y mecanismos para su recolecta y posterior entrega. El donante puede suprimir la marca de los productos que done cuando así lo estime conveniente, conservando los datos que identifiquen la caducidad de los mismos, su descripción y valor nutricional.

CAPÍTULO IX Del Procedimiento para Otorgar Incentivos

ARTÍCULO 34. El Ejecutivo del Estado, a través del Reglamento de esta Ley, establecerá el tipo, monto y plazo de los incentivos, con base en los estudios y propuestas técnicas que le presente el Consejo.

ARTÍCULO 35. La solicitud para el otorgamiento de estímulos e incentivos deberá presentarse ante la Secretaría, acompañada de una copia para el Consejo Consultivo.

ARTÍCULO 36. Además de cumplir con los requisitos que al efecto establezca el Reglamento, el solicitante deberá acreditar en cuál o cuáles de los supuestos que establece el artículo 33 de esta Ley se encuentra para ser considerado sujeto de los incentivos, acompañando a su solicitud las evidencias respectivas que lo acrediten.

ARTÍCULO 37. Cuando la solicitud incumpla con alguno de los requisitos a que se refiere el artículo anterior, la Secretaría requerirá al solicitante a fin de que en un plazo de cinco días hábiles, cumpla con el requisito omitido. En caso de no subsanarse la omisión, la solicitud se tendrá por no presentada.

ARTÍCULO 38. Para el otorgamiento de los incentivos se deberán utilizar los criterios de rentabilidad social, tomando en consideración los siguientes factores:

- I. Número de empleos directos a generar;
- II. La remuneración promedio de los nuevos empleos;
- III. Número de empleos de nueva creación, y remuneración promedio para jóvenes trabajadores de primer empleo;
- IV. Número de empleos de nueva creación, y remuneración promedio para personas con discapacidad;
- V. Número de empleos de nueva creación, y remuneración promedio para adultos mayores;
- VI. El tiempo máximo para la creación de los nuevos empleos;
- VII. Monto de la inversión directa;
- VIII. El tiempo máximo para la aplicación de la inversión;
- IX. Localización geográfica en que se realice la inversión;
- X. Impacto al medio ambiente;
- XI. Uso racional y eficiente de agua y electricidad;
- XII. El uso de tecnologías limpias que permitan la protección y mejoramiento del medio ambiente;
- XIII. La contribución de la inversión a la innovación al desarrollo tecnológico y científico;
- XIV. Incremento de las exportaciones directas e indirectas;
- XV. Integración de cadenas productivas nacionales y regionales;
- XVI. Sustitución de las importaciones;
- XVII. Fomento de las alianzas estratégicas con inversionistas regionales;
- XVIII. Desarrollo de los proveedores de insumos regionales, y
- XIX. Fomento de la cooperación con el sector educativo, en lo relativo a formación y capacitación de técnicos y profesionistas.

XX. Número de empleos de nueva creación, y remuneración promedio para connacionales repatriados.

ARTÍCULO 39. El Consejo analizará la solicitud presentada y rendirá opinión a la Secretaría respecto a la procedencia del otorgamiento de los incentivos y, en caso de resultar procedente, señalará, el tipo, monto, y plazos de los incentivos que, a su juicio, deban otorgarse.

ARTÍCULO 40. La Secretaría deberá emitir resolución definitiva, debidamente fundada y motivada, dentro de los treinta días hábiles siguientes a la presentación de la solicitud, y notificarla en forma personal al solicitante en el domicilio que para tal efecto hubiere señalado.

ARTÍCULO 41. Cuando la resolución que dicte la Secretaría niegue al interesado el otorgamiento de los incentivos y estímulos, podrá presentar por una sola ocasión una nueva solicitud, siempre y cuando acredite fehacientemente no encontrarse en los mismos supuestos que motivaron la negativa.

ARTÍCULO 42. Cuando con posterioridad al otorgamiento de cualquier incentivo, sobrevengan circunstancias que modifiquen las condiciones que lo motivaron, el interesado deberá dar aviso a la Secretaría antes de seguir ejerciendo el incentivo, formulando una nueva solicitud que deberá ser analizada y resuelta en los términos contemplados por este Capítulo.

ARTÍCULO 43. El Consejo propondrá a la Secretaría, la modificación o revocación de los incentivos otorgados, conforme a lo previsto en el Reglamento de este Ordenamiento.

ARTÍCULO 44. Los efectos de los incentivos otorgados cesarán, en los siguientes casos:

- I. Cuando cumplan el término de su vigencia;
- II. Cuando la empresa deje de cumplir cualquiera de los requisitos y condiciones de ley;
- III. Cuando la empresa deje de cumplir cualquiera de las condiciones que sirvieron de sustento para su otorgamiento;
- IV. Cuando el interesado renuncie a los mismos de manera expresa por escrito, y
- V. Por revocación.

ARTÍCULO 45. Lo dispuesto en el presente Capítulo será aplicable a los ayuntamientos y a los consejos consultivos regionales para el fomento económico de los municipios del Estado, en el ámbito de sus respectivas competencias.

CAPÍTULO X Del Fondo de Desarrollo Económico Sustentable y Competitividad

ARTÍCULO 46. Con el fin de asegurar la canalización de mayores recursos económicos para el fomento de la inversión que promueva el desarrollo económico de la Entidad, el Ejecutivo del Estado, a través de la Secretaría, constituirá y operará el Fondo para el Desarrollo Económico Sustentable y Competitividad.

ARTÍCULO 47. El Fondo se integrará con la partida presupuestal que, en su caso, apruebe el Poder Legislativo a propuesta del Poder Ejecutivo, y se formará en cada ejercicio fiscal, con el incremento real que se obtenga en la recaudación del Impuesto Sobre Erogaciones por Remuneraciones al Trabajo Personal, hasta alcanzar el veinte por ciento del total presupuestado por ese concepto en la Ley de Ingresos del Estado.

ARTÍCULO 48. El Fondo se podrá complementar con aportaciones adicionales provenientes del, gobierno federal, estatal y/o municipal.



ARTÍCULO 49. Los incentivos a que se refiere la presente Ley estarán sujetos al saldo disponible en el Fondo.

ARTÍCULO 50. Para el funcionamiento del Fondo, la Secretaría establecerá las reglas de operación, procurando impactar en las cuatro regiones del Estado, así como el mayor rendimiento de los recursos disponibles, a través de la mezcla de recursos con otras instancias.

ARTÍCULO 51. Los activos del Fondo, así como sus rendimientos y aprovechamientos serán recaudados y administrados por la Secretaría de Finanzas del Estado, la cual llevará el registro contable y elaborará los estados financieros haciéndolos del conocimiento del Consejo, a través de la Secretaría.

CAPÍTULO XI Del Medio Ambiente y la Industria

ARTÍCULO 52. La Secretaría será una instancia de apoyo para el cuidado y la preservación del medio ambiente; para tal efecto, en coordinación con la Secretaría de Ecología y Gestión Ambiental del Estado, pugnará a fin de que:

I. En el ámbito de su competencia incentive una cultura de cuidado a los recursos naturales renovables y no renovables;

II. El desarrollo económico e industrial del Estado, no comprometa la explotación racional de los recursos naturales, y

III. Se garantice que el desarrollo económico del Estado satisfaga las necesidades del presente, sin poner en riesgo la capacidad de las generaciones futuras para atender sus propios requerimientos.

ARTÍCULO 53. El Ejecutivo Estatal por conducto de la Secretaría, gestionará ante las instancias de la Federación correspondientes, la exención o reducción de impuestos federales de importación, a equipos de control de emisiones contaminantes a la atmósfera, así como para el manejo y disposición de residuos sólidos que contengan sustancias nocivas o peligrosas, en beneficio de las empresas que los adquieran e instalen.

ARTÍCULO 54. Toda industria que pretenda instalarse o ampliar su planta productiva, deberá requisitar un formulario que establecerá sus propósitos mediatos e inmediatos con la finalidad de evaluar el origen, uso y destino del agua que utilice, así como el mecanismo de su reciclaje, aprovechamiento posterior, y tratamiento. No se permitirá ningún asentamiento industrial que no cuente con los procedimientos y equipos que eviten el desperdicio, o la contaminación del agua.

ARTÍCULO 55. Para que las industrias puedan instalarse en el Estado será necesario que no rebasen los límites máximos permisibles de emisiones de contaminantes a la atmósfera, y deberán contar con mecanismos adecuados para controlar sus emisiones de humos, gases, vapores, polvos, olores, ruidos, vibraciones, energía térmica y lumínica, a fin de no contaminar el medio ambiente, más allá de los niveles legalmente permisibles en el Estado.

ARTÍCULO 56. El Ejecutivo del Estado, a través de las autoridades correspondientes, implementará la reglamentación y programas específicos para la reconversión y modernización de los procesos industriales, así como de las actividades humanas, con la finalidad de desarrollar la alta eficiencia sustentable, y se permita a la industria de la transformación ser más competitiva.

CAPÍTULO XII Del Comercio Exterior

ARTÍCULO 57. La Secretaría, con la participación del Consejo, del sector privado, y organismos empresariales, alentará una cultura exportadora que promueva los productos de calidad, así como la

competitividad de empresas, mercados, servicios, regiones y sectores.

ARTÍCULO 58. La Secretaría fomentará la participación de los productos potosinos en los mercados nacionales e internacionales, a través de mecanismos de promoción e identificación de oportunidades comerciales y actividades de mercado, para incrementar las exportaciones directas e indirectas.

ARTÍCULO 59. La Secretaría generará servicios de información en comercio exterior, con especial orientación a los empresarios con vocación exportadora, para consulta e investigación sobre estadísticas comerciales y oportunidades de negocios, así como asesoría técnica en los marcos, económico, jurídico, aduanal, financiero, y logístico; y con la participación del Consejo Consultivo para el Desarrollo Económico, definirá el Programa Integral de Exportaciones, que contendrá la política de comercio exterior.

El Programa incluirá el siguiente contenido mínimo:

I. Objetivos sexenales en armonía con el Plan Estatal de Desarrollo;

II. Identificación de rubros productivos de exportación y de aquellos con potencial;

III. Acciones a realizar en materia de asesoría, capacitación, apoyo y promoción, y

IV. Estrategias a realizar para el cumplimiento del cometido de esta Ley en materia de exportación.

ARTÍCULO 60. La Secretaría impulsará a las empresas con potencial de exportación, aprovechando los estímulos que se establecen en esta Ley, para que se integren a cadenas productivas, substituyan importaciones y puedan convertirse en proveedores.

CAPÍTULO XIII De las Micro, Pequeñas y Medianas Empresas

ARTÍCULO 61. La Secretaría promoverá la producción y el empleo en el Estado y sus municipios, a través del fomento a la creación, desarrollo, expansión y sustentabilidad de las micro, pequeñas y medianas empresas, sin perjuicio de lo dispuesto por las leyes federales de la materia.

ARTÍCULO 62. La Secretaría, en coordinación con los organismos empresariales y las entidades públicas y privadas, tales como, la Secretaría de Economía; el Comité Nacional de Productividad e Innovación Tecnológica; el Consejo Nacional de Ciencia y Tecnología, y cualquier otro organismo con el que se celebren convenios, promoverá los programas conducentes para elevar de manera permanente la competitividad de las micro pequeñas y medianas empresas del Estado.

ARTÍCULO 63. Los apoyos a las micro, pequeñas y medianas empresas en la Entidad se otorgarán de forma equitativa.

ARTÍCULO 64. La Secretaría emprenderá, entre otras, las siguientes acciones:

I. Otorgar de becas y programas de capacitación y adiestramiento a los empleados;

II. Crear mecanismos para la elaboración de políticas públicas de corto, mediano y largo plazo, encaminadas a elevar la productividad y competitividad de las MIPYMES;

III. Generar mecanismos para facilitar el acceso al financiamiento para la capitalización de las MIPYMES;

IV. Fomentar entre las MIPYMES los procedimientos, prácticas y normas que contribuyan al avance de la calidad en los procesos de

producción, distribución, mercadeo y servicio al cliente, en el ámbito regional, nacional, e internacional;

V. Estimular los procesos de desregulación, simplificación administrativa y descentralización;

VI. Asesorar continua y permanente sobre la tramitación de los procedimientos necesarios para su óptimo funcionamiento, y capacitar sobre la utilización de medios digitales para fortalecer el uso del comercio electrónico;

VII. Impulsar la especialización de los procesos productivos y productos con ventajas competitivas;

VIII. Proporcionar para la toma de decisiones, información sectorial, económica y estadística. La Secretaría de manera obligatoria proporcionará estadísticas acerca de:

a) Aumento de producción y empleo generado por las MIPYMES.

b) Principales causas del cierre de MIPYMES;

IX. Garantizar las condiciones para la creación y consolidación de las cadenas productivas de MIPYMES, o de éstas como proveedoras de la gran empresa;

X. Promover la cultura emprendedora, a través de los programas educativos y de incubadoras de empresas, para impulsar la constitución de nuevas empresas y la consolidación de las existentes;

XI. Impulsar la participación de los municipios,

XII. Contar con mecanismos de medición de avances para evaluar el impacto de las políticas de apoyo a las MIPYMES, que permitan corregirlas o mejorarlas;

XIII. Elaborar en coordinación con los ayuntamientos, el Padrón Empresarial Digital del Estado;

XIV. Promover el uso de tecnologías de información y comunicación en las MIPYMES;

XV. Promover la diferenciación y la explotación de nichos de mercado por parte de las MIPYMES;

XVI. Realizar acciones como eventos, programas y asesoría específica para apoyar a las pequeñas y medianas empresas en la adquisición de conocimientos y destrezas, en lo referente al desarrollo de proveedores;

XVII. Impulsar la educación financiera entre los emprendedores de las MIPYMES;

XVIII. Impulsar las acciones necesarias para el desarrollo de MIPYMES para mujeres, a través de programas productivos con perspectiva de género, y

XIX. Las demás que emanen de las atribuciones del Consejo y el reglamento.

ARTÍCULO 65. Sin perjuicio de lo dispuesto por la legislación local de Obra Pública; y de Adquisiciones, respectivamente, las entidades públicas del Estado y municipios de San Luis Potosí, incluidos los organismos descentralizados de los dos órdenes de gobierno, preferirán a las empresas potosinas en la asignación de obra pública; y de adquisiciones, y dentro de éstas, a las micro y pequeñas empresas.

ARTÍCULO 66. La Secretaría será responsable de elaborar los programas sectoriales enfocados a las MIPYMES, en el marco de la normativa aplicable, tomando en consideración los objetivos y criterios establecidos en la presente Ley, así como los acuerdos que tome el Consejo.

ARTÍCULO 67. Los contenidos mínimos, la planeación y ejecución de políticas de los programas sectoriales, y la forma en que se entregarán los apoyos de fomento a las MIPYMES, se establecerán en el Reglamento de esta Ley.

ARTÍCULO 68. La Secretaría gestionará ante las instancias federales competentes, los programas y apoyos previstos en materia de fomento a las MIPYMES, y podrá firmar los convenios pertinentes para coordinar las acciones e instrumentos de apoyo, de conformidad con los objetivos de la presente Ley y de las leyes y reglamentos federales aplicables.

ARTÍCULO 69. La Secretaría será responsable de dar seguimiento a las solicitudes de apoyo, delimitando los tiempos y requisitos para su recepción, asegurándose de que a toda solicitud recaiga una respuesta oportuna.

ARTÍCULO 70. La Secretaría hará uso de un sistema de ponderación de los siguientes criterios para el otorgamiento de apoyos:

I. Incentivar una mayor participación de las mujeres y jóvenes en el desarrollo económico sustentable del Estado;

II. Contribuir a la creación, fortalecimiento, desarrollo, consolidación, viabilidad, productividad y sustentabilidad de las micro, pequeñas y medianas empresas, a través de la mejora de sus procesos;

III. Promover, capacitar y difundir los programas, instrumentos, productos, herramientas.

IV. Fomentar el acceso al financiamiento de las MIPYMES;

V. Impulsar la constitución de incubadoras de empresas y formación de emprendedores;

VI. Impulsar incubadoras de empresas y formación para las mujeres emprendedoras, y

VII. Incentivar la economía de las comunidades indígenas por medio de programas, y desarrollo de capacidades locales y regionales, así como otorgamiento de créditos.

ARTÍCULO 70 BIS. En circunstancias que lo ameriten, y bajo la autorización del titular del Poder Ejecutivo del Estado, la Secretaría de Desarrollo Económico implementará esquemas estratégicos de apoyos para MIPYMES, que podrán incluir tanto aspectos fiscales como apoyos directos, de acuerdo con la situación, con el fin de preservar y proteger la actividad económica y las fuentes de trabajo en la Entidad; y para ello deberá establecer condiciones de accesibilidad de pago en créditos y obligaciones fiscales.

El esquema de apoyos se planeará e implementará en coordinación con el Sistema de Financiamiento para el Desarrollo del Estado, y para lo cual en materia de apoyos directos, se podrá acceder a los fondos y recursos que resulten disponibles en el ejercicio en curso, tras la realización de un análisis que deberá ordenar el Ejecutivo a la Secretaría de Finanzas.

La Secretaría de Desarrollo Económico difundirá las reglas aplicables a dichos esquemas, antes de la asignación de recursos, y tras efectuar ésta, deberá informar sobre los montos asignados, número total de apoyos asignados, y rubros beneficiados.

ARTÍCULO 71. El sistema de ponderación de los factores a que se refiere el artículo anterior, será definido en el Reglamento de la presente Ley.

CAPÍTULO XIV **De las Infracciones y Sanciones**

ARTÍCULO 72. En lo correspondiente al procedimiento administrativo se atenderá lo dispuesto en la Ley de



Procedimientos Administrativos del Estado y Municipios de San Luis Potosí.

ARTÍCULO 73. Se considera infracción el incumplimiento de las obligaciones establecidas en esta Ley, y demás que se desprendan de las disposiciones de la misma, de su reglamento, así como de las reglas de operación que expida el Ejecutivo del Estado.

ARTÍCULO 74. La revocación de los incentivos se sujetará al procedimiento que para tal efecto se establezca en el Reglamento de esta Ley

ARTÍCULO 75. Cuando una empresa, valiéndose de información falsa o mediante un acto de simulación acceda a los incentivos a que se refiere esta Ley, la Secretaría procederá a presentar formal denuncia de hechos ante el Ministerio Público.

ARTÍCULO 76. Las infracciones a esta Ley serán sancionadas indistintamente, previo procedimiento administrativo, con:

I. Amonestación;

II. Multa;

III. Cancelación del Certificado de Registro en el Padrón Empresarial del Estado, y

IV. La revocación y devolución de los incentivos, estímulos o apoyos recibidos.

ARTÍCULO 77. Procede la revocación de incentivos cuando el beneficiario:

I. Aporte información falsa para obtener el otorgamiento de incentivos o estímulos;

II. Aproveche los apoyos directos e indirectos para fines distintos a los señalados en la solicitud y para los cuales se hubiesen otorgado;

III. Ceda a terceros los beneficios que le hubiesen sido otorgados, salvo que cuente con autorización previa de la Secretaría;

IV. No dé aviso en los plazos establecidos en esta Ley y su Reglamento, de la reubicación de sus instalaciones; del cambio del monto de la inversión; de la variación del número de empleos; del cambio de giro y, en general, de cualquier cambio en las condiciones que determinaron el otorgamiento de los beneficios;

V. No dé aviso en los plazos establecidos en esta Ley y su Reglamento, de la modificación de sus datos en el Padrón;

VI. Incumpla los requisitos y las condiciones que sirvieron de base para su otorgamiento, y

VII. No se encuentre al corriente de sus obligaciones fiscales.

ARTÍCULO 78. Cuando la sanción consista en la devolución del importe de los incentivos, estímulos o apoyos recibidos, ésta comprenderá los importes recibidos por el beneficiario hasta la fecha en que se le notifique la resolución correspondiente, actualizados en términos del Código Fiscal del Estado, desde la fecha de la notificación y hasta aquella en que efectivamente se realice la devolución.

Dichos importes, debidamente actualizados, tendrán el carácter de créditos fiscales para efectos de la aplicación del procedimiento administrativo de ejecución, por parte de las autoridades fiscales del Estado.

ARTÍCULO 79. La Secretaría, al imponer las sanciones deberá fundarlas y motivarlas debidamente y, en todo caso tomará en cuenta la gravedad de la infracción, las condiciones económicas del infractor, y la reincidencia si la hubiere.

ARTÍCULO 80. El beneficiario que haya sido sancionado no tendrá derecho, en lo sucesivo, a presentar solicitud para acogerse a los beneficios de esta Ley.

CAPÍTULO XV Del Recurso de Revisión

ARTÍCULO 81. Contra los actos o resoluciones de la Secretaría procederá el recurso de revisión, en los términos establecidos en el Código Procesal Administrativo para el Estado de San Luis Potosí.

ARTÍCULO 82. La interposición del recurso de revisión será optativa para el interesado, por lo que éste no necesitará agotarlo para que proceda el juicio de nulidad ante el Tribunal de lo Contencioso Administrativo del Estado.

ARTÍCULO 83. El recurso de revisión tiene por objeto que la Secretaría revoque, modifique o confirme la resolución recurrida. Los fallos que los resuelvan contendrán precisión del acto impugnado, los fundamentos legales en que se apoye, y los puntos resolutivos.

ARTÍCULO 84. Lo dispuesto en los capítulos XIII y XIV de esta Ley, será aplicable a los ayuntamientos de los municipios del Estado, en el ámbito de sus respectivas competencias.

TRANSITORIOS

PRIMERO. Esta Ley entrará en vigor al día siguiente de su publicación en el Periódico Oficial del Estado.

SEGUNDO. Se aboga la Ley de Fomento Económico del Estado de San Luis Potosí, publicada en la edición extraordinaria del Periódico Oficial del Estado, el 20 de marzo de 2003.

TERCERO. En un plazo no mayor de noventa días naturales contados a partir de la fecha de publicación de esta Ley, el Ejecutivo del Estado emitirá el Reglamento de la misma. Los reglamentos y disposiciones derivadas de la ley que se aboga, continuarán surtiendo sus efectos en todo aquello que no se oponga a la presente, en tanto se expidan los nuevos reglamentos.

CUARTO. Las solicitudes de otorgamiento de estímulos que se encuentren en trámite a la entrada en vigor de este Ordenamiento, se resolverán en los términos de la ley que se aboga.

QUINTO. Las personas físicas o morales que conforme a la ley que se aboga disfruten de incentivos, continuarán gozando de los beneficios concedidos hasta en tanto no se modifiquen o cancelen por la Secretaría, mediante resolución debidamente fundada y motivada.

SEXTO. El Consejo deberá instalarse en un plazo no mayor de sesenta días naturales contados a partir de la fecha de publicación de esta Ley, para lo cual el Gobernador del Estado proveerá lo conducente.

Lo tendrá entendido el Ejecutivo del Estado, lo hará publicar, circular y obedecer.

D A D O en el salón de sesiones "Ponciano Arriaga Leija" del Honorable Congreso del Estado, el dieciocho de mayo de dos mil quince.

Diputado Presidente, Crisógono Sánchez Lara; Diputado Primer Secretario, José Francisco Martínez Ibarra; Diputada Segunda Secretaria, Rosa Ma. Huerta Valdez. (Rúbricas).

Por tanto mando se cumpla y ejecute el presente Decreto y que todas las autoridades lo hagan cumplir y guardar y al efecto se imprima, publique y circule a quienes corresponda.

D A D O en el Palacio de Gobierno, sede del Poder Ejecutivo del Estado Libre y Soberano de San Luis Potosí, a los veintiún días del mes de mayo del año dos mil quince.

EL GOBERNADOR CONSTITUCIONAL DEL ESTADO

DR. FERNANDO TORANZO FERNÁNDEZ
(Rúbrica)

EL SECRETARIO GENERAL DE GOBIERNO

LIC. JOSÉ EDUARDO GONZÁLEZ SIERRA
(Rúbrica)



ANEXO No. 2 ATRIBUCIONES DE LA SECRETARÍA DE DESARROLLO ECONÓMICO ³

Este "Perfil Industrial" es parte del esfuerzo del Gobierno del Estado de San Luis Potosí, por mostrar principalmente a los industriales y hombres de negocios, los datos básicos para cuantificar las ventajas que ofrecen las diferentes ciudades que tienen características para consolidarse o transformarse en industriales.

La Dependencia responsable de esta labor es la Secretaría de Desarrollo Económico, la cual tiene su origen en la Secretaría General de Promociones, creada en Decreto del 4 de Febrero de 1959; que, en ese tiempo, se encargaba de todas las actividades promocionales del Gobierno de la Entidad. El crecimiento y complejidad de la actividad económica propició un mayor número de funciones, por lo que se creó, aproximadamente seis años más tarde, la Secretaría de Obras y Servicios por Cooperación y la Dirección de Promoción Agropecuaria, habiendo así disminuido las funciones de la Secretaría General de Promociones para pasar ésta a ser Secretaría de Promoción Industrial, Secretaría de Fomento Económico, Secretaría de Fomento Industrial y de Servicios y, posteriormente, Secretaría de Desarrollo Económico.

Actualmente, a la Secretaría de Desarrollo Económico, por disposición del Ejecutivo, le corresponde el despacho de los asuntos siguientes:

- I. Planear, regular, fomentar y promover el desarrollo industrial, minero artesanal, comercial, de servicios y abasto del Estado;
- II. Propiciar un ambiente de negocios apropiado para el desenvolvimiento de proyectos productivos y la atracción de la inversión;
- III. Formular, con el concurso de los sectores productivos, los planteamientos estratégicos para el desarrollo de los sectores industrial, comercial y de servicios, considerando fundamentalmente las condiciones de los mercados regionales y globales, los recursos y potencialidades del Estado y los grados de desarrollo alcanzados por las diversas ramas industriales, comerciales y de servicios;
- IV. Fomentar la creación de fuentes de empleo, impulsando el establecimiento de micro, mediana, pequeña y gran industria, maquiladoras, unidades de explotación minera, talleres artesanales y servicios;
- V. Promover la capacitación para el trabajo en función de las necesidades de la industria, el comercio y los servicios, actuando coordinadamente con el sector empresarial y con las instituciones educativas;
- VI. Apoyar los programas de investigación y desarrollo tecnológico y fomentar su divulgación, así como promover mecanismos de articulación entre las instituciones de investigación y las empresas y sectores demandantes de estos servicios;
- VII. Promover e instituir los fondos de fomento y los comités técnicos necesarios para apoyar el funcionamiento de las actividades productivas en el Estado;
- VIII. Promover, en el marco de la estrategia de desarrollo de los sectores productivos del Estado, la articulación de cadenas productivas y la integración de conglomerados industriales, comerciales y de servicios que incrementen la competitividad y fortaleza de las actividades productivas;

IX. Fomentar la constitución de toda clase de sociedades y asociaciones, cuyo objeto sea mejorar las condiciones de la producción, la distribución o el consumo;

X. Promover el desarrollo de alianzas estratégicas, de empresas comercializadoras y otros mecanismos que apoyen la exportación de bienes y servicios;

XI. Proponer al Gobernador del Estado los instrumentos jurídicos, administrativos, económicos, financieros y fiscales que faciliten el establecimiento de proyectos productivos en el Estado, vigilar su desempeño y operar los que le correspondan;

XII. Promover y realizar, en coordinación y con la participación de los sectores productivos, ferias, exposiciones y congresos industriales, comerciales y de servicios, así como campañas de promoción del Estado, en el país y el extranjero;

XIII. Promover la creación de parques industriales, centrales de abasto, centros comerciales, centros de convenciones y demás equipamiento, así como la realización de obras de infraestructura hidráulica, eléctrica y de comunicaciones, que mejoren la posición competitiva del Estado;

XIV. Proporcionar servicios de consulta y asesoría en materia de desarrollo económico a los órganos públicos y privados;

XV. Asesorar técnicamente a los Ayuntamientos en el desarrollo de sus actividades industriales, mineras, artesanales, comerciales y de servicios, cuando éstos se lo soliciten;

XVI. Coordinar y dirigir el Sistema Estatal de Abasto y promover la organización y modernización del comercio de primera mano en el Estado;

XVII. Fomentar la producción artesanal en el Estado, así como el establecimiento de mecanismos adecuados de comercialización; y

XVIII. Las demás que le señalen las leyes y reglamentos vigentes en el Estado.

³ Periódico Oficial de Gobierno del Estado Libre y Soberano de San Luis Potosí. 24 de octubre de 1997.



ANEXO No. 3

ACUERDO ADMINISTRATIVO MEDIANTE EL CUAL EL EJECUTIVO DEL ESTADO DELEGA FACULTADES AL SECRETARIO DE FOMENTO INDUSTRIAL ⁴

Artículo 1º.- Se faculta al Secretario de Fomento Industrial y de Servicios para celebrar y ejecutar los contratos y convenios, así como para dictar acuerdos necesarios para alcanzar objetivos contenidos en los decretos legislativos 3 y 460, publicados los días 24 de octubre de 1963 y el 18 de septiembre de 1981 en el Periódico Oficial del Estado, mediante los cuales se crearon las Zonas Industriales en esta ciudad, así como para ejercer esas facultades respecto de cualquier otra zona industrial de la Entidad.

Artículo 2º.- Los contratos, convenios y acuerdos mencionados en el artículo anterior serán suscritos por el Secretario de Fomento Industrial y de Servicios, con la intervención del Subsecretario Jurídico y de Servicios de la Secretaría General de Gobierno.

Artículo 3º.- Las escrituras públicas en las que se formalicen las transmisiones de dominio de los lotes de terreno ubicados en las Zonas Industriales de la Entidad seguirán siendo suscritas por el titular del Ejecutivo, con la asistencia de los Secretarios General de Gobierno y de Fomento Industrial y de Servicios, en los términos previstos por los artículos 56, fracción XII, 59, 60 y 61 de la Constitución Política del Estado, así como 8 de la Ley Orgánica de la Administración Pública local.

TRANSITORIO:

Único.- El presente Acuerdo entrará en vigor al día siguiente de su publicación en el Periódico Oficial del Estado.

D A D O en el Palacio de Gobierno, sede del Poder Ejecutivo del Estado Libre y Soberano de San Luis Potosí, a los veintiocho días de noviembre de mil novecientos noventa y cuatro.

El Gobernador Constitucional del Estado,

LIC. HORACIO SÁNCHEZ UNZUETA.
(Rúbrica)

El Secretario General de Gobierno,

LIC. JAIME SUÁREZ ALTAMIRANO.
(Rúbrica)

El Secretario de Fomento Industrial y de Servicios,

ING. RAMÓN ZAMANILLO PÉREZ.
(Rúbrica)

⁴ Periódico Oficial del Gobierno del Estado Libre y Soberano de San Luis Potosí. 03 de diciembre de 1994.



ANEXO No. 4 LEY DE LA PERSONA JOVEN PARA EL ESTADO Y MUNICIPIO DE SAN LUIS POTOSÍ

CAPÍTULO III De las Obligaciones y Facultades de las Autoridades

ARTÍCULO 55. En materia de juventud, a la Secretaría de Desarrollo Económico le corresponde:

- I. Considerar los principios y los derechos establecidos en esta ley al planear, regular, fomentar y promover el desarrollo del Estado;
- II. Fomentar la creación de fuentes de empleo para las personas jóvenes;
- III. Apoyar los programas de investigación y desarrollo tecnológico promocionados por jóvenes, y fomentar su divulgación, y
- IV. Las demás que le otorgue esta Ley y demás ordenamientos aplicables.

TRANSITORIOS

PRIMERO. Se abroga la Ley del Instituto Potosino de la Juventud publicada en el Periódico Oficial del Estado el dos de febrero de dos mil dos, así como las disposiciones que opongan al presente ordenamiento.

SEGUNDO. Esta Ley entrará en vigor al día siguiente de su publicación en el Periódico Oficial del Estado de San Luis Potosí.

TERCERO. Las Subdirecciones a que se refiere el artículo 69, fracción II, incisos f), g) y h) de éste Decreto, serán creadas, y operarán, en el momento en que el presupuesto del Instituto lo permita.

CUARTO. El Instituto Potosino de la Juventud contará con un término de noventa días siguientes a la entrada de vigor de la presente Ley, para modificar su Reglamento Interior.

Lo tendrá entendido el Ejecutivo del Estado, lo hará publicar, circular y obedecer.

DADO en el Salón de sesiones "Ponciano Arriaga Leija" del Honorable congreso del Estado, el seis de septiembre de dos mil doce.

Diputado Presidente: Pedro Pablo Cepeda Sierra;

Diputado Primer Secretario: José Guadalupe Rivera Rivera;
Diputado Segundo Secretario: J. Jesús Soni Bulos
(Rúbricas).

Por tanto mando se cumpla y ejecute el presente Decreto y que todas las autoridades lo hagan cumplir y guardar y al efecto se imprima, publique y circule a quienes corresponda.

DADO en el Palacio de Gobierno, sede del Poder Ejecutivo del Estado Libre y Soberano de San Luis Potosí, a los veinte días del mes de septiembre de dos mil doce.

El Gobernador Constitucional del Estado,

Dr. Fernando Toranzo Fernández

El Secretario General de Gobierno

Lic. Cándido Ochoa Rojas



ANEXO No. 5 PRINCIPALES IMPUESTOS FEDERALES, ESTATALES Y MUNICIPALES

Inicio

| CONCEPTO | TASA ó TARIFA | BASE DE CALCULO |
|--|----------------|---|
| FEDERALES: | | |
| Impuesto Sobre la Renta Personas Físicas y Morales. ^{1/} | 30.0% al 35.0% | Sobre la utilidad fiscal. Se le disminuye el monto del PTU pagado. |
| Impuestos Sobre los Dividendos o Utilidades. ^{2/} | 35.0% | Sobre los dividendos o utilidades distribuidos. |
| Impuesto al Valor Agregado. ^{3/} | 16.0% | Sobre enajenación en bienes, prestación de servicios independientes, uso o goce temporal de bienes e importación de bienes o servicios. |
| Impuesto Sobre Automóviles Nuevos. ^{4/} | 2.0% al 17.0% | Sobre el excedente del límite inferior del precio de enajenación del automóvil, más una cuota fija. |
| Impuestos Inherentes al Salario (Recaudación Federal). | | |
| ◆ Instituto del Fondo Nacional de la Vivienda de los Trabajadores (INFONAVIT) | 5.0% | Sobre el salario integrado. ^{5/} |
| Instituto Mexicano del Seguro Social (IMSS) ^{7/} | 2.775% | A cargo del trabajador. Se paga sobre salario base de cotización. ^{6/} |
| | 30.15% | A cargo del patrón. Se paga sobre salario base de cotización. ^{7/} |
| Sistema de Ahorro para el Retiro | 2.0% | El patrón lo paga sobre salario diario integrado. ^{8/} |

1./ En el caso de personas físicas, el impuesto anual se calcula con base en el total de ingresos acumulados, más utilidad gravable, menos deducciones personales y, al resultado, se aplicará la tabla del artículo 152 de la ley del Impuesto sobre la Renta.

2./ En concordancia con la tasa del ISR, el factor para el cálculo a dividendos o utilidades se deberán multiplicar por el factor de 1.4286.

3./ El contribuyente trasladará dicho impuesto, en forma expresa y por separado, a las personas que adquieran los bienes, los usen o gocen temporalmente, o reciban los servicios. Se pagará la diferencia entre el impuesto a su cargo y el que le hubieran trasladado o el que él hubiese pagado en la importación de bienes o servicios. Además, se aplicará la tasa del 0% a la enajenación de animales y vegetales que no estén industrializados, medicinas de patente y productos destinados a la alimentación, hielo y agua no gaseosa ni compuesta, entre otros (en estas actividades existen excepciones). Están obligados a efectuar la retención del impuesto que se les traslade, los contribuyentes, Instituciones de crédito que adquieran bienes mediante dación en pago o adjudicación judicial o fiduciaria; las personas morales, que reciban servicios por honorarios, arrendamiento, autotransporte, comisionistas de personas físicas, así como personas físicas o morales que adquieran bienes tangibles, o los usen o gocen temporalmente, que enajenen u otorguen residentes en el extranjero sin establecimiento permanente en el país. Las tasas de retención son variables.

4./ La tasa que se aplicará sobre el precio de enajenación del automóvil variará del 2.0 % al 17.0 %, con una cuota fija adicional que estará en relación con los límites en que se encuentre dicho precio Art.3º.

5./ El salario integrado es la cantidad que percibe el trabajador en efectivo por cuota diaria, gratificaciones, percepciones, alimentación, habitación, primas, comisiones, prestaciones en especie y cualquiera otra cantidad o prestación que se entregue al trabajador por su trabajo, con excepción de los conceptos previstos en el Art. 27 de la Ley del Seguro Social. Este impuesto se paga bimestralmente. En lo que corresponde al límite superior salarial para el pago de aportaciones, se aplicará lo contenido en la Ley del Seguro Social.

6./ Los asegurados se inscribirán con el salario base de cotización que perciban en el momento de su afiliación. El límite del salario base de cotización en veces salario mínimo para el seguro de invalidez y vida, así como cesantía en edad avanzada y vejez, será de 15 veces al salario mínimo general vigente en el Distrito Federal.

Cuando el trabajador perciba el salario superior a tres veces el salario mínimo general diario para el Distrito Federal, además de la cuota establecida se cubrirá una cuota adicional obrero patronal, que se determinará tomando como base la diferencia que resulte de restar al salario base de cotización, el importe de tres veces el salario mínimo citado. Al importe de dicha diferencia se aplicará el 1.59 por ciento como cuota patronal y el 0.56 por ciento como cuota obrera.

7./ Para la parte correspondiente a cuotas del seguro de enfermedades y maternidad; invalidez y vida; guarderías y prestaciones sociales; y retiro, cesantía en edad avanzada y vejez. En el caso de las cuotas a cargo del patrón, estas pueden verse incrementadas en función del nivel de riesgo del trabajo que se remunera y de la incidencia de accidentes de trabajo en que incurra la empresa.

Se incrementan las aportaciones patronales en los ramos de **cesantía en edad avanzada y vejez**, que será aplicable de manera gradual a partir del **1 de enero de 2023** aplicando siguiente tabla en 2023:

| SBC del asegurado | % Cuota patronal |
|--------------------------|------------------|
| 1.00 Salario mínimo (SM) | 3.150 |
| 1.01 SM a 1.50 UMA | 3.281 |
| 1.51 a 2.00 UMA | 3.575 |
| 2.01 a 2.50 UMA | 3.751 |
| 2.51 a 3.00 UMA | 3.869 |
| 3.01 a 3.50 UMA | 3.953 |
| 3.51 a 4.00 UMA | 4.016 |

8./ Se causa hasta un salario igual a 25 veces el salario mínimo general del Distrito Federal



ANEXO No. 5 PRINCIPALES IMPUESTOS FEDERALES, ESTATALES Y MUNICIPALES

Continuación

| CONCEPTO | TASA ó TARIFA | BASE DE CALCULO |
|---|---|--|
| ESTATALES: | | |
| Por la Adquisición de Vehículos Automotores Usados. | 2.0 % | Sobre el valor de la factura se aplicará el factor señalado en el Art. 6° de acuerdo al año de antigüedad de la unidad y se obtendrá la base del impuesto. ^{9/} |
| Sobre Negocios o Instrumentos Jurídicos | | |
| ◆ Por Constitución de Sociedades Civiles y Mercantiles. | 3 al millar. | Sobre el capital de la sociedad. |
| ◆ Por Fusión de Sociedades Civiles y Mercantiles. | 3 al millar. | Sobre la diferencia entre el capital social de la fusionante, antes y después de la fusión. |
| ◆ Por aumentos de capital de sociedades civiles y mercantiles. | 3 al millar. | Sobre el importe del capital aumentado. |
| ◆ Por Disolución y Liquidación de Sociedades. | Unidad de Medida y Actualización (UMA), Vigente. Por Foja. | Sobre el número de fojas del documento. |
| ◆ Por Cualquier Otra Modificación a Escrituras Constitutivas de Sociedades. | Unidad de Medida y Actualización (UMA), Vigente. Por Foja. | Sobre el número de fojas del documento donde conste la modificación. |
| ◆ Por Contratos de Mutuo entre Particulares, con Garantía Prendaria o Hipotecaria. | 3 al millar. | Sobre el importe del contrato. |
| ◆ Por Cesión de los derechos derivados de los actos y contratos. | 3 al millar. | Sobre el monto de los actos jurídicos y la tasa. |
| ◆ Por Otorgamiento, sustitución, renuncia o renovación de poderes. | 3 veces el valor de la Unidad de Medida y Actualización (UMA), Vigente. | Sobre cada otorgante. |
| ◆ Por Rectificaciones o ratificaciones de cualquier acto o contrato. | Una vez el valor de la Unidad de Medida y Actualización (UMA), Vigente. | Sobre cada foja. |
| ◆ Por Celebración de instrumentos privados. | Una vez el valor de la Unidad de Medida y Actualización (UMA), Vigente Por foja. | Sobre cada otorgante. |
| ◆ Por Celebración de contratos de arrendamiento financiero en todas sus modalidades, entre particulares o instituciones de crédito, o entre ambos. | 3 al millar. | Sobre el monto del contrato. |
| ◆ Por cualquier otro tipo de acto o contrato que represente o no intereses pecuniarios para los otorgantes. 10_/ | Una vez el valor de la Unidad de Medida y Actualización (UMA), Vigente (103.74).Por foja. | Sobre el número de fojas. |

9./: Los vehículos con antigüedad mayor de diez años, pagarán únicamente el equivalente a 8 veces el valor del Unidad de Medida y Actualización (UMA), vigente en el Estado; y los vehículos a que se refiere el inciso e) de la fracción I del Artículo 2-A de la Ley del Impuesto al Valor Agregado.

10./: Siempre que el acto contenido en éstos no esté gravado por otro impuesto estatal, así como las actas notariales que contengan certificación de hechos.

ANEXO No. 5 PRINCIPALES IMPUESTOS FEDERALES, ESTATALES Y MUNICIPALES

Continuación

| CONCEPTO | TASA ó TARIFA | BASE DE CALCULO |
|---|--|--|
| ◆ Por cualquier acto o contrato otorgado fuera del Estado que produzca o pueda producir efectos dentro del territorio de éste. 11_/ | 3 al millar en caso de que haya capital, y si no lo hubiere será el número de forjas y se pagará a razón de 3 veces el valor de la Unidad de Medida y Actualización (UMA), vigente, por forja. | Sobre el capital o por foja. |
| ◆ Por Todo tipo de resoluciones o mandatos judiciales que representen o no intereses pecuniarios para los involucrados, pero que tengan efectos contractuales. | Una vez el valor de la Unidad de Medida y Actualización (UMA), vigente. | Sobre cada particular involucrado. |
| ◆ Cuando no sea posible la evaluación de las prestaciones pactadas. | Una vez el valor de la Unidad de Medida y Actualización (UMA), vigente (86.88). | Sobre el número de fojas. |
| Impuesto sobre loterías, rifas, sorteos, concursos, apuestas y juegos permitidos. | 5.0% | Sobre el valor nominal de la suma de los billetes, boletos, contraseñas, documentos, objetos o registros distribuidos para participar en loterías rifas, concursos, sorteos y juegos con máquinas de sistemas, programas, automatizados o computarizados, concursos de cualquier índole. |
| | 6.0% | Sobre el monto total de los ingresos obtenidos, por las inscripciones que permitan participar en el evento. 12_/ |
| Impuesto Sobre Erogaciones por Remuneraciones al Trabajo Personal. | 3.0% | Sobre el monto total de las erogaciones realizadas por concepto de remuneraciones al trabajo personal dentro del territorio del Estado. 13_/ |
| Impuesto Sobre Servicios de Hospedaje. | 3.0% | Sobre el importe pagado en efectivo, bienes o servicios considerando solo el albergue. 14_/ |
| MUNICIPIO DE SAN LUIS POTOSÍ: IMPUESTOS SOBRE LOS INGRESOS | | |
| 1. Espectáculos públicos: | | |
| ◆ Espectáculos Públicos | 2.0% | Su base es el ingreso total obtenido por concepto de admisión al espectáculo y/o el monto total que corresponda al boletaje emitido o bien, la capacidad o aforo del inmueble en el que se celebra o presenta el espectáculo público, a juicio de la autoridad fiscal. |

11_/: También cuando señale algún punto del mismo para el cumplimiento de las obligaciones estipuladas.

12_/: Son sujetos de este impuesto, las personas físicas o morales, o unidades económicas sin personalidad jurídica, que obtengan premios en efectivo o en especie, derivados de la celebración de rifas, sorteos, loterías, apuestas, juegos con máquinas de sistemas, programas automatizados o computarizados, aun cuando por dichos eventos no se cobre cantidad alguna que represente el derecho a participar en los mismos; incluyendo las participaciones de bolsas formadas con el importe de las inscripciones o cuotas que se distribuyan en función del resultado de las propias actividades.

13_/: Con excepción de las erogaciones a que se refiere el artículo 27, de la Ley de Hacienda para el Estado de San Luis Potosí.

14_/: El impuesto se aplicará sin incluir alimentos, demás servicios relacionados y el impuesto al valor agregado. Para estos efectos, el prestador del servicio de hospedaje, deberá realizar el desglose correspondiente en el comprobante fiscal que expida.



ANEXO No. 5 PRINCIPALES IMPUESTOS FEDERALES, ESTATALES Y MUNICIPALES

Conclusión

| CONCEPTO | TASA ó TARIFA | BASE DE CALCULO |
|---|---|--|
| IMPUESTOS SOBRE EL PATRIMONIO | | |
| 1. Predial | | |
| a) Predios urbanos y suburbanos con edificación de uso habitacional: | | |
| <ul style="list-style-type: none"> • Predios cuyo valor no exceda de \$298,733.00 | El cálculo de pago del Impuesto Predial resultará de aplicar la tabla del Art. 7 ^{16./} cuota fija, correspondiente al rango de valor en que se ubique el inmueble, más la cuota progresiva al millar de la diferencia positiva resultante entre el límite inferior y el valor catastral del inmueble. | Sobre valor catastral del predio. |
| b) Predios urbanos y suburbanos sin edificación independientemente al uso para que estén destinados: | | |
| <ul style="list-style-type: none"> ◆ Predios sin bardear y sin cercado con malla | 6.00 al millar anual. | Sobre valor catastral del predio. |
| c) Predios urbanos y suburbanos destinados a comercios, servicios, oficinas o uso industrial. | | |
| <ul style="list-style-type: none"> • Predios cuyo valor no exceda de \$282,500.00 | El cálculo de pago del Impuesto Predial resultará de aplicar la tabla del Art. 7 b) ^{16./} cuota fija, correspondiente al rango de valor en que se ubique el inmueble, más la cuota progresiva al millar de la diferencia positiva resultante entre el límite inferior y el valor catastral del inmueble. | Sobre valor catastral del predio. |
| d) Predios rústicos:^{15./} | | |
| ◆ Predios de propiedad privada. | | |
| – De uso ganadero y/o agrícola | 1.0300 al millar | Sobre valor catastral del predio. |
| – De uso industrial y/o agroindustrial | 1.0500 al millar | Sobre valor catastral del predio. |
| – Del uso comercial y/o turísticas | 1.5450 al millar | Sobre valor catastral del predio. |
| ◆ Predios de propiedad ejidal. | | |
| – De uso ganadero y/o agrícola | 1.0300 al millar | Sobre valor catastral del predio. |
| – De uso industrial y/o agroindustrial | 1,0500 al millar | Sobre valor catastral del predio. |
| – De uso comercial y/o turístico | 1,5450 al millar | Sobre valor catastral del predio. |
| e) Instituciones religiosas. | 1.0000 al millar | Sobre valor catastral del predio. |
| IMPUESTOS SOBRE LA PRODUCCIÓN, EL CONSUMO Y LAS TRANSACCIONES | | |
| Adquisición de Inmuebles y Otros Derechos Reales | | |
| a) Por la adquisición de inmuebles y otros derechos reales. | A la base gravable de este impuesto, se le disminuirá el límite inferior que corresponda y a la diferencia del excedente del límite inferior, se multiplicará por el factor aplicable sobre el excedente del límite inferior, al resultado se le sumará la cuota fija que corresponda y el importe de dicha operación será el impuesto sobre Adquisición de Inmuebles y Otros Derechos Reales, ART.10 ^{16./} | Sobre valor del inmueble (predio y edificación). |

15./: No causarán el impuesto, previa autorización del cabildo, los predios rústicos cuando por factores climatológicos y otros ajenos a la voluntad de los productores se haya originado la pérdida total de la producción.

16./: Ley de Ingresos del Municipio de San Luis Potosí, S.L.P., para el Ejercicio Fiscal 2023.

Fuente: Ley de Hacienda para el Estado de San Luis Potosí 2023, Ley de Ingresos del Municipio de San Luis Potosí, S.L.P., para el Ejercicio Fiscal 2023.

ANEXO No. 6 SALARIOS MÍNIMOS PROFESIONALES APLICABLES EN EL ESTADO DE SAN LUIS POTOSÍ (Pesos diarios)

El salario mínimo general que tiene vigencia en el Estado de San Luis Potosí es de \$172.87 diarios, a partir del 01 de enero de 2023.

Por su parte, los salarios mínimos para los profesionales, oficios y trabajos especiales, por jornada ordinaria diaria de trabajo, son las que se señalan a continuación:

| PROFESIONES, OFICIOS Y TRABAJOS ESPECIALES | Inicio | |
|--|-----------------------------|-------------------|
| | ZONA LIBRE DE LA FRONTERA * | RESTO DEL PAÍS ** |
| Albañilería, oficial de | 312.41 | 239.31 |
| Boticas, farmacias y droguerías, dependiente(a) de mostrador en | 312.41 | 211.53 |
| Buldózer y/o traxcavo, operador(a) de | 312.41 | 250.70 |
| Cajero(a) de máquina registradora | 312.41 | 215.21 |
| Cantiner(a) preparador(a) de bebidas | 312.41 | 219.61 |
| Carpintero(a) de obra negra | 312.41 | 239.31 |
| Carpintero(a) en fabricación y reparación de muebles, oficial | 312.41 | 235.37 |
| Cocinero(a), mayor(a) en restaurantes, fondas y demás establecimientos de preparación y venta de alimentos | 312.41 | 242.34 |
| Colchones, oficial en fabricación y reparación de | 312.41 | 221.78 |
| Colocador(a) de mosaicos y azulejos, oficial | 312.41 | 234.53 |
| Construcción de edificios y casas habitación, yesero(a) en | 312.41 | 223.35 |
| Cortador(a) en talleres y fábricas de manufactura de calzado, oficial | 312.41 | 217.49 |
| Costurero(a) en confección de ropa en talleres o fábricas | 312.41 | 214.90 |
| Costurero(a) en confección de ropa en trabajo a domicilio | 312.41 | 220.54 |
| Chofer acomodador(a) de automóviles en estacionamientos | 312.41 | 224.22 |
| Chofer de camión de carga en general | 312.41 | 244.22 |
| Chofer de camioneta de carga en general | 312.41 | 237.30 |
| Chofer operador(a) de vehículos con grúa | 312.41 | 228.27 |
| Draga, operador(a) de | 312.41 | 253.01 |
| Ebanista en fabricación y reparación de muebles, oficial | 312.41 | 238.76 |
| Electricista instalador(a) y reparador(a) de instalaciones eléctricas, oficial | 312.41 | 234.53 |
| Electricista en la reparación de automóviles y camiones, oficial | 312.41 | 236.80 |
| Electricista reparador(a) de motores y/o generadores en talleres de servicio, oficial | 312.41 | 228.27 |
| Empleado(a) de góndola, anaquel o sección en tiendas de autoservicio | 312.41 | 210.92 |
| Encargado(a) de bodega y/o almacén | 312.41 | 218.44 |
| Ferreterías y tlapalerías, dependiente(a) de mostrador en | 312.41 | 222.81 |
| Fogonero(a) de calderas de vapor | 312.41 | 229.94 |
| Gasolinero(a), oficial | 312.41 | 214.90 |
| Herrería, oficial de | 312.41 | 231.50 |
| Hojalatero(a) en la reparación de automóviles y camiones, oficial | 312.41 | 235.37 |
| Jornalero (a) agrícola | 312.41 | 234.52 |
| Lubricador(a) de automóviles, camiones y otros vehículos de motor | 312.41 | 216.53 |
| Manejador(a) de granja avícola | 312.41 | 208.63 |
| Maquinaria agrícola, operador(a) de | 312.41 | 240.49 |
| Máquinas para madera en general, oficial operador(a) de | 312.41 | 229.94 |
| Mecánico(a) en reparación de automóviles y camiones, oficial | 312.41 | 247.15 |
| Montador(a) en talleres y fábricas de calzado, oficial | 312.41 | 217.49 |
| Peluquero(a) y cultor(a) de belleza en general | 312.41 | 224.81 |
| Pintor(a) de automóviles y camiones, oficial | 312.41 | 231.50 |



ANEXO No. 6 SALARIOS MÍNIMOS PROFESIONALES APLICABLES EN EL ESTADO DE SAN LUIS POTOSÍ (Pesos diarios)

| PROFESIONES, OFICIOS Y TRABAJOS ESPECIALES | Conclusión | |
|---|-----------------------------|-------------------|
| | ZONA LIBRE DE LA FRONTERA * | RESTO DEL PAÍS ** |
| Pintor(a) de casas, edificios y construcciones en general, oficial | 312.41 | 229.94 |
| Planchador(a) a máquina en tintorerías, lavanderías y establecimientos similares | 312.41 | 215.21 |
| Plomero(a) en instalaciones sanitarias, oficial | 312.41 | 230.35 |
| Radiotécnico(a) reparador(a) de aparatos eléctricos y electrónicos, oficial | 312.41 | 238.76 |
| Recamarero(a) en hoteles, moteles y otros establecimientos de hospedaje | 312.41 | 210.92 |
| Refaccionarias de automóviles y camiones, dependiente(a) de mostrador en | 312.41 | 218.44 |
| Reparador(a) de aparatos eléctricos para el hogar, oficial | 312.41 | 227.40 |
| Reportero(a) en prensa diaria impresa | 312.41 | 464.51 |
| Reportero(a) gráfico(a) en prensa diaria impresa | 312.41 | 464.51 |
| Repostero(a) pastelero(a) | 312.41 | 239.31 |
| Sastrería en trabajo a domicilio, oficial de | 312.41 | 240.49 |
| Secretario(a) auxiliar | 312.41 | 246.65 |
| Soldador(a) con soplete o con arco eléctrico | 312.41 | 236.80 |
| Tablajero(a) y/o carnicero(a) en mostrador | 312.41 | 224.81 |
| Tapicero(a) de vestiduras de automóviles, oficial | 312.41 | 228.27 |
| Tapicero(a) en reparación de muebles, oficial | 312.41 | 228.27 |
| Trabajador (a) del hogar | 312.41 | 225.50 |
| Trabajo social, técnico(a) en | 312.41 | 267.21 |
| Vaquero(a) ordeñador(a) a máquina | 312.41 | 210.92 |
| Velador(a) | 312.41 | 214.90 |
| Vendedor(a) de piso de aparatos de uso doméstico | 312.41 | 220.54 |
| Zapatero(a) en talleres de reparación de calzado, oficial | 312.41 | 217.49 |

* ÁREA GEOGRÁFICA de la Zona Libre de la Frontera Norte integrada por los municipios que hacen frontera con Estados Unidos de Norteamérica: Ensenada, Playa de Rosarito, Mexicali, Tecate y Tijuana, en los Estados de Baja California; San Luis Río Colorado, puerto Peñasco, General Plutarco Elías calles, Caborca, Altar, Sáric, Nogales, Santa Cruz, Cananea, Naco y Agua Prieta, en el estado de Sonora; Janos, Ascensión, Juárez, Praxedis G. Guerrero, Guadalupe, Coyame del Sotol, Ojinaga y Manuel Benavides, en el Estado de Chihuahua; Ocampo, Acuña, Zaragoza, Jiménez, Piedras Negras, Nava, Guerrero e Hidalgo, en el Estado de Coahuila de Zaragoza; Anáhuac, en el Estado de Nuevo León; y Nuevo Iaredo, Guerrero, Mier, Miguel Alemán, Camargo, Gustavo Díaz Ordaz, Reynosa, Río Bravo, Valle Hermoso y Matamoros, en el Estado de Tamaulipas.

** ÁREA GEOGRÁFICA Resto del país, integrado por el resto LOS MUNICIPIOS DEL PAÍS Y LAS DEMARCACIONES TERRITORIALES DE LA CIUDAD DE MÉXICO QUE CONFORMAN LA REPÚBLICA MEXICANA.

Fuente: **Secretaría del Trabajo y Previsión Social**. Salarios Mínimos, 01 de Enero de 2023.

ANEXO No. 7

SERVICIO POSTAL MEXICANO

DEPÓSITOS INDIVIDUALES (NACIONAL)

CARTAS Y TARJETAS POSTALES (Pesos)

Inicio

| TIPO DE SERVICIO | RÉGIMEN NACIONAL | | | | | |
|--------------------------|--------------------|-------------------------------|------------------|-----------------|---------------------|----------------------|
| | CLIENTE PEQUEÑO | CLIENTE MEDIANO | CLIENTE GRANDE | CLIENTE GRANDE | CLIENTE JUNBO | CLIENTE JUNBO |
| PESO EN GRAMOS POR PIEZA | 500 A 10 mil pzas. | Más de 10,0001 a 50 mil pzas. | 50,001 a 500 mil | 500,001 a 1 mil | 1'000,001 a 5 mill. | 5'000,001 a 15 mill. |
| Hasta 20 | 3.24 | 3.18 | 3.06 | 3.02 | 2.60 | 2.56 |
| más de 20 hasta 40 | 3.24 | 3.18 | 3.06 | 3.02 | 2.60 | 2.56 |
| más de 40 hasta 60 | 4.64 | 4.58 | 4.44 | 4.35 | 3.98 | 3.94 |
| más de 60 hasta 80 | 5.34 | 5.25 | 5.10 | 5.01 | 4.63 | 4.59 |
| más de 80 hasta 100 | 6.47 | 6.38 | 6.17 | 6.09 | 5.68 | 5.65 |
| más de 100 hasta 200 | 7.45 | 7.35 | 7.18 | 7.12 | 6.74 | 6.70 |
| más de 200 hasta 300 | 8.41 | 8.33 | 8.14 | 8.07 | 7.68 | 7.64 |
| más de 300 hasta 400 | 9.80 | 9.72 | 9.51 | 9.43 | 9.01 | 8.98 |
| más de 400 hasta 500 | 11.07 | 10.97 | 10.75 | 10.67 | 10.24 | 10.21 |
| más de 500 hasta 1,000 | 15.95 | 15.83 | 15.49 | 15.37 | 14.94 | 14.91 |



ANEXO No. 7 SERVICIO POSTAL MEXICANO DEPÓSITOS INDIVIDUALES (INTERNACIONAL) ENVÍOS (Pesos)

Continuación

| 1. IMPRESOS EN GENERAL | | | | |
|-----------------------------------|-----------------|----------|----------|----------|
| PESO EN GRAMOS POR PIEZA | | ZONA | | |
| | | A | B | C |
| Hasta 20 | | 11.50 | 13.50 | 15.00 |
| más de 20 a 50 | | 18.00 | 21.00 | 25.00 |
| más de 50 a 100 | | 28.50 | 37.58 | 45.00 |
| Más de 100 a 250 | | 60.00 | 93.99 | 103.50 |
| más de 250 a 500 | | 119.50 | 188.00 | 204.00 |
| más de 500 a 1,000 | | 238.99 | 376.00 | 414.00 |
| IMPRESOS (Peso en grs. por pieza) | E.U.A. y Belice | A | B | C |
| Hasta 50 | | 11.99 | 19.00 | 21.00 |
| Más de 50 a 100 | | 24.00 | 38.00 | 40.99 |
| Más de 100 a 250 | | 60.00 | 93.99 | 103.00 |
| Más de 250 a 500 | | 119.00 | 188.00 | 207.00 |
| Más de 500 a 1,000 | | 238.99 | 376.00 | 414.00 |
| Más de 1,000 a 2,000 | | 478.00 | 752.00 | 827.00 |
| Más de 1,000 a 2,000 | | 717.00 | 1,128.00 | 1,241.00 |
| Más de 3,000 a 4,000 | | 956.00 | 1,503.00 | 1,655.00 |
| Más de 4,000 a 5,000 | | 1,195.00 | 1,879.00 | 2,069.00 |

TARIFA POSTAL RÉGIMEN INTERNACIONAL
A= América del Norte, Centro América y el Caribe.
B= Sudamérica y Europa.
C= Resto del Mundo.

Nota: Todas las tarifas ya incluyen el IVA.

ANEXO No. 7 SERVICIO POSTAL MEXICANO DEPÓSITOS INDIVIDUALES (INTERNACIONAL) PAQUETERÍA (Pesos)

Conclusión

| 1. PEQUEÑOS PAQUETES | | | |
|--------------------------|--------|--------|--------|
| ZONA E.U.A. y Belice | | | |
| PESO EN GRAMOS POR PIEZA | A | B | C |
| Hasta 250 | 60.00 | 93.99 | 103.00 |
| Más de 250 a 500 | 119.00 | 188.00 | 207.00 |
| Más de 500 a 1,000 | 238.99 | 376.00 | 414.00 |
| Más de 1,000 a 2,000 | 478.00 | 752.00 | 827.00 |

TARIFA POSTAL RÉGIMEN INTERNACIONAL
A= América del Norte, Centro América y el Caribe.
B= Sudamérica y Europa.
C= Resto del Mundo.

Nota: Todas las tarifas ya incluyen el IVA.

Nota: Las tarifas de estos servicios incluyen el I.V.A. Son ejemplos de servicios que ofrece Correos de México. Para mayor información de servicios consulte la página web, www.correosdemexico.gob.mx.

Fuente: Gerencia Estatal San Luis Potosí Correos de México. Julio de 2023.



ANEXO No. 8 TARIFAS DE LOS SERVICIOS TELEGRÁFICOS

| SERVICIO | TARIFAS (Pesos) | |
|---|---|--|
| | Básica por mensaje hasta 30 palabras de texto | Por palabra excedente |
| TELEGRAMAS NACIONALES: | | |
| a) Telegramas Ordinarios (entrega al día siguiente). | 20.00 | 0.50 |
| b) Telegrama urgente (entrega el mismo día). | 39.00 | 1.00 |
| c) Telegramas por teléfono (entrega el mismo día). | 31.00 | 1.00 |
| d) Acuse de recibo | 11.00 | N.A. |
| e) Contestación pagada, hasta 30 palabras. | 20.00 | N.A. |
| f) Copias certificadas de un telegrama (De los últimos seis meses). | 20.00 | N.A. |
| GIROS TELEGRÁFICOS: | | |
| a) Porcentaje sobre monto situado (De 200.00 en adelante). | | 5.0% |
| b) Cargo fijo por giro. | | 10.00 |
| c) Entrega a domicilio. | | 18.00 |
| d) Acuse de recibo. | | 10.00 |
| e) Contestación pagada, hasta 30 palabras. | | 18.00 |
| f) La tarifa mínima que se cobra será de | | 10.00 más el cargo fijo (de \$1.00 a \$200.00) |
| g) Cada giro incluye un mensaje de hasta 30 palabras; por cada palabra excedente se cobrarán. | | 0.50 |

DINERO EN MINUTOS

Son transferencias de fondos en dólares desde cualquier parte del mundo hacia la República Mexicana, a través de la red de oficinas telegráficas procedentes de los países que tienen convenio con más de 100 países con Wester Union, el dinero queda disponible en minutos después de haber sido enviado y es pagadero en moneda nacional.

El remitente debe notificar directamente al beneficiario el número de control de la transferencia, la cantidad a recoger y que puede pasar a cobrar en la oficina telegráfica más cercana. El beneficiario deberá acudir personalmente a las oficinas de TELECOMM para solicitar previa identificación.

Nota: Esta información se presenta de manera resumida para algunos de los servicios que presta Telecomunicaciones de México. A las tarifas del servicio de fax público y telegramas nacionales e internacionales se les aplicará el Impuesto al Valor Agregado (IVA) de acuerdo con lo dispuesto por la Secretaría de Hacienda y Crédito Público. Para servicios internacionales no habrá telegramas urgentes. Para mayor información de servicios consulte la página www.telecomm.net.mx.

Fuente: Telecomunicaciones de México. Gerencia Estatal San Luis Potosí. Julio de 2023.



ANEXO No. 9 TARIFAS PARA SUMINISTRO BÁSICO

| TIPO | CATEGORÍA TARIFARIA | DESCRIPCIÓN | TARIFA ANTERIOR | COSTO POR DEMANDA |
|---------------------------------|---------------------|--|-----------------|-------------------|
| General Baja Tensión | GDBT | Gran Demanda (mayor a 25 kW- mes) en Baja Tensión | 3,6 | C y D |
| General Media Tensión | GDMTO | Gran Demanda (mayor a 25 kW- mes) en Media Tensión ordinaria | OM,6 | C y D |
| General Media Tensión | GDMTH | Gran Demanda (mayor a 25 kW- mes) en Media Tensión horaria | HM, HMC, 6 | C y D |
| Específica Media Tensión | APMT | Alumbrado Público en Media Tensión | 5, 5A | D |
| Específica Media Tensión | RAMT | Riego Agrícola en Media Tensión | 9M | C y D |
| General Alta Tensión | DIST | Demanda Industrial en Subtransmisión | HS, HSL | C |
| General Alta Tensión | DIST | Demanda Industrial en Transmisión | HT, HTL | C |

Nota: Acuerdo A-001-2018 y A-002-2018, A diferencia de la estructura anterior, en las tarifas finales de Suministros básicos, el cobro de la demanda se hace considerando precios por capacidad y/o distribución de acuerdo a la categoría tarifaria que corresponda.

Para mayor información remitirse a la página web, www.cfe.gob.mx, y en el caso, de los suministradores calificados dirigirse a la página de la CRE (Comisión Reguladora de Energía).

Fuente: **Comisión Federal de Electricidad**. Información al Cliente. Junio de 2023.

ANEXO No. 10 TARIFAS DE SUMINISTRO BÁSICO

| TIPO | CATEGORIA TARIFARIA | DESCRIPCIÓN | TARIFA ANTERIOR |
|---------------------------------|---------------------|--|-----------------|
| General Baja Tensión | PDBT | Pequeña Demanda (hasta a 25 kW- mes) en Baja Tensión | 2,6 |
| General Baja Tensión | GDBT | Gran Demanda (mayor a 25 kW- mes) en Baja Tensión | 3,6 |
| General Media Tensión | GDMTO | Gran Demanda (mayor a 25 kW- mes) en Media Tensión ordinaria | OM, 6 |
| General Media Tensión | GDMTH | Gran Demanda (mayor a 25 kW-mes) en media tensión horaria | HM, HMC, 6 |
| Específica Media Tensión | APMT | Alumbrado Público en Media Tensión | 5, 5A |
| Específica Media Tensión | RAMT | Riego Agrícola en Media Tensión | 9 |
| General Alta Tensión | DIST | Demanda Industrial en Subtransmisión | HS, HSL |
| General Alta Tensión | DIT | Demanda Industrial en Transmisión | HT, HTL |
| General Baja Tensión | RABT | Riego Agrícola en Baja Tensión | 9 |
| General Baja Tensión | APBT | Alumbrado Público en Baja Tensión | 5, 5A |

Nota: Acuerdo A-001-2018 y A-002-2018, A diferencia de la estructura anterior, en las tarifas finales de Suministros básicos, el cobro de la demanda se hace considerando precios por capacidad y/o distribución de acuerdo a la categoría tarifaria que corresponda.

Para mayor información remitirse a la página web, www.cfe.gob.mx, y en el caso, de los suministradores calificados dirigirse a la página de la CRE (Comisión Reguladora de Energía).

Fuente: **Comisión Federal de Electricidad**. Información al Cliente. Junio de 2023.



ANEXO No. 11 TARIFAS DE GAS DOMÉSTICO Y PARA USO INDUSTRIAL (Pesos)

| CONCEPTO | COSTO |
|---|-----------------|
| Gas butano. ^{1/} | 17.52 Kg. |
| Precio de Adquisición o molécula de gas natural. ^{2/} | 179.90 / Gjoule |

1/; Precios incluyen IVA, PRECIOS MÁXIMOS VIGENTES DEL 12 AL 23 18 DE NOVIEMBRE DE 2023.

2/; El costo del Gjoulle integrado (P. Adq. TD, TS), calculado sobre una base mensual de 3,489 Gjoulle. Precio estimado a Diciembre 2022.

Nota: Los precios del gas butano incluyen el Impuesto al Valor Agregado (I.V.A.). En el caso del gas natural se tomó el aplicable al Sector Occidente para la Base Adicional No Notificado, que es al que pertenece San Luis Potosí según la zonificación que hace PGPB, y se considera las tarifas de distribución aplicables de la zona y el precio varía cada mes de acuerdo al precio de referencia denominado "Canasta de Reynosa", el cual a su vez esta referenciado al índice Henry Hub. Los insumos señalados en el presente anexo no están sujetos a control y registro de precios según el Acuerdo por el que se incluyen del Decreto por el que se declara comprendidas en el artículo 1o. de la Ley sobre Atribuciones del Ejecutivo Federal en Materia Económica. Diario Oficial de la Federación.

Fuente: PEMEX Gas y Petroquímica Básica (PGPB), Naturagy, 2023.

ANEXO No. 12 COSTOS DE LUBRICANTES (Pesos)

| CANT. | UNID | CÓDIGO | CONCEPTO | PRESENTACIÓN | PRECIO |
|-------|------|--------|---|--------------|-----------|
| 1 | PZA | 332112 | Optima Presión API CF SAE 25W-50 | Cubeta 19 L | 1,166.36 |
| | | 542112 | | Tambor 208 L | 12,516.08 |
| | | 151112 | | Toten 1000 L | 61,250.00 |
| 1 | PZA | 33132 | Custom API CI-4 Plus 15W-40 | Cubeta 19 L | 1,379.86 |
| | | 53132 | | Tambor 208 L | 14,307.35 |
| | | 5132 | | Toten 1000 L | 67,390.00 |
| 1 | PZA | 33196 | Extra Fleet API CF/CF2 SAE 40 | Cubeta 9 L | 1,228.60 |
| | | 542188 | | Tambo 208 L | 12,590.22 |
| 1 | PZA | 332194 | Extra Fleet API CF/CF SAE 50 | Cubeta 19 L | 1,229.59 |
| | | 542194 | | Tambo 208 L | 13,127.99 |
| 1 | PZA | 33041 | Anticongelante listo para usarse | Cubeta 19 L | 673.46 |
| | | 53041 | | Tambo 208 L | 6,122.13 |
| 1 | PZA | 33042 | Anticongelante concentrado | Cubeta 19 L | 1,575.12 |
| | | 53042 | | Tambo 208 L | 16,938.67 |
| 1 | PZA | 33174 | ATF Dexron III/Mercon | Cubeta 19 L | 1,501.44 |
| | | 53174 | | Tambo 208 L | 15,460.75 |
| 1 | PZA | 71974 | Grasa Akron Faktor XT | Cubeta 16 K | 1,846.59 |
| 1 | PZA | 71930 | Grasa Akron Chassis Max | Cubeta 16 K | 1,684.66 |
| 1 | PZA | 33108 | Akron Resistance API SL SAE 25W-50 | Cubeta 19 L | 1,472.31 |
| | | 53108 | | Tambo 208 L | 14,892.01 |
| 1 | PZA | 33403 | Akron Hydraulic 68 | Cubeta 19 L | 1,046.22 |
| | | 53403 | | Tambo 208 L | 11,136.56 |

Precios más I.V.A.
 Condiciones: Contado
 Tiempo de entrega: 1 a 3 días
 Lab. en instalaciones del cliente

Nota: Nota: Los precios no incluyen el Impuesto al Valor Agregado (IVA). Para mayor información de servicios consulte la página web www.akron.com.mx

Fuente: **Lubricantes TOGO**, Enero 2023.



ANEXO No. 13 COSTOS POR METRO CUADRADO DE CONSTRUCCIÓN Y TIPO DE EDIFICACIÓN (Pesos)

| TIPO DE EDIFICACIÓN | COSTOS DIRECTOS | FACTOR INDIRECTO (%) | COSTO TOTAL |
|---|-----------------|----------------------|-------------|
| VIVIENDA UNIFAMILIAR: | | | |
| Interés social | 7,492.97 | 28.00 | 9,591.00 |
| Interés medio | 10,870.31 | 28.00 | 13,914.00 |
| Semilujo | 15,607.81 | 28.00 | 19,978.00 |
| Lujo | 21,553.13 | 28.00 | 27,588.00 |
| VIVIENDA MULTIFAMILIAR: | | | |
| Interés social | 8,829.69 | 28.00 | 11,302.00 |
| Interés medio | 11,774.22 | 28.00 | 15,071.00 |
| Semilujo | 19,117.97 | 28.00 | 24,471.00 |
| Lujo | 22,589.84 | 28.00 | 28,915.00 |
| EDIFICIOS DE OFICINAS: | | | |
| Interés medio | 11,790.63 | 28.00 | 15,092.00 |
| Lujo | 20,714.06 | 28.00 | 26,514.00 |
| Superlujo (inteligente) | 25,289.84 | 28.00 | 32,371.00 |
| HOTEL: | | | |
| Tres estrellas | 13,350.78 | 28.00 | 17,089.00 |
| Cuatro estrellas | 16,350.00 | 28.00 | 20,928.00 |
| Cinco estrellas | 22,960.16 | 28.00 | 29,389.00 |
| Gran turismo | 26,443.75 | 28.00 | 33,848.00 |
| EDUCACIÓN: | | | |
| Escuela primaria (pública) | 10,214.84 | 28.00 | 13,075.00 |
| SALUD: | | | |
| Clínicas | 11,196.88 | 28.00 | 14,332.00 |
| Hospitales | 16,625.78 | 28.00 | 21,281.00 |
| INDUSTRIAL: | | | |
| Nave industrial (muro de block a 3 mts. techumbre de estructura metálica y lámina de asbesto cemento) | 5,018.75 | 28.00 | 6,424.00 |
| Nave industrial (muro y techumbre de estructura de lámina pinto y estructura de acero) | 7,653.13 | 28.00 | 9,796.00 |
| URBANIZACIÓN: | | | |
| Calles y Banquetas | 689.84 | 28.00 | 883.00 |
| Jardines | 306.25 | 28.00 | 392.00 |

Nota: Estos costos sólo pueden ser utilizados para la estimación de ante presupuestos aproximados y para determinar la factibilidad de sus proyectos, no incluyen IVA.

Fuente: Cámara Mexicana de la Industria de la Construcción, A.C. Delegación San Luis Potosí, Junio de 2023.

ANEXO No. 14 RENTAS POR TIPO DE EDIFICACIÓN (Pesos)

| TIPO DE EDIFICACIÓN | TIPO DE RENTA | RENTAS | | |
|--|---------------|-----------|-----------|-----------|
| | | MÍNIMO | MÁXIMO | MAYORÍA |
| Casas solas de interés social | Mensual | 5,500.00 | 7,800.00 | 6,800.00 |
| Casas solas de interés medio | Mensual | 9,000.00 | 14,500.00 | 9,000.00 |
| Residencias de lujo | Mensual | 17,500.00 | 45,000.00 | 20,500.00 |
| Apartamentos de interés social | Mensual | 4,800.00 | 7,000.00 | 5,500.00 |
| Apartamentos de interés medio | Mensual | 13,500.00 | 16,500.00 | 14,000.00 |
| Apartamentos de lujo | Mensual | 22,000.00 | 38,500.00 | 25,000.00 |
| Oficinas de interés medio con teléfono de 30 a 70m2 | Mensual | 12,000.00 | 19,800.00 | 16,000.00 |
| Oficinas de interés medio con teléfono de 60 a 160m2 | Mensual | 13,100.00 | 31,500.00 | 18,000.00 |
| Oficinas de lujo con teléfono de 40 a 70m2 | Mensual | 15,000.00 | 25,000.00 | 22,500.00 |
| Oficinas de lujo con teléfono de 60 a 160m2 | Mensual | 19,500.00 | 49,000.00 | 30,000.00 |
| Renta diaria de cuarto doble de hotel | Diaria | 850.00 | 2,750.00 | 1,100.00 |
| Cuarto de hotel de superlujo | Diaria | 3,877.00 | 5,443.00 | 3,877.00 |
| Cuarto de hotel de lujo | Diaria | 2,100.00 | 2,481.00 | 2,100.00 |
| Cuarto de hotel estándar | Diaria | 583.00 | 900.00 | 819.00 |

Nota: Estos costos sólo deben ser utilizados para la estimación de ante presupuestos aproximados y para determinar la factibilidad de sus proyectos. Las rentas por metro cuadrado son mensuales y las de habitación son diarias. Estos precios no incluyen IVA.

Fuente: Cámara Mexicana de la Industria de la Construcción, A.C. Delegación San Luis Potosí. Junio de 2023.



ANEXO No. 15 TARIFAS AÉREAS DE CARGA GENERAL DESDE SAN LUIS POTOSÍ (Pesos)

| DESTINO | CARGO FIJO | Kg. | TARIFA |
|-------------------------------------|------------|--------|--------|
| Aguascalientes, Ags. | 104.41 | 1 a 99 | 11.90 |
| Chihuahua, Chih. | 104.41 | 1 a 3 | 28.71 |
| Ciudad Juárez, Chih. | 104.41 | 1 a 99 | 28.71 |
| Ciudad Obregón, Son. | 104.41 | 1 a 99 | 28.71 |
| Culiacán, Sin. | 104.41 | 1 a 99 | 22.31 |
| Guadalajara, Jal. | 104.41 | 1 a 99 | 11.90 |
| Hermosillo, Son. | 104.41 | 1 a 99 | 28.71 |
| La Paz, B.C.S. | 104.41 | 1 a 99 | 32.92 |
| Los Mochis, Sin. | 104.41 | 1 a 99 | 22.31 |
| Matamoros, Tamps. | 104.41 | 1 a 99 | 11.90 |
| Mazatlán, Sin | 104.41 | 1 a 99 | 22.31 |
| México, D.F. | 104.41 | 1 a 99 | 11.90 |
| Monterrey, N.L. | 104.41 | 1 a 99 | 11.90 |
| Tijuana, B.C. | 104.41 | 1 a 99 | 28.71 |
| Otros (Especifique): | | | |
| Tarifa Almacenaje Mínimo | 38.43 | | |
| Tarifa Almacenaje por kg | 1.55 | | |
| Carga por combustible mínimo | 15.00 | | |
| Carga por combustible por kg | 1.52 | | |

Fuente: Estafeta Mexicana, SA. de CV. Octubre de 2022.



ANEXO No. 16
TARIFAS DEL SECTOR FERROVIARIO PARA TRANSPORTES DE CARGA DESDE SAN LUIS
POTOSÍ
(Muestra representativa de los principales productos transportados por ferrocarril)

| PRODUCTO | PESOS MÍNIMOS EN TONELADAS | FACTORES DE COBRO (pesos) | | CUOTA POR TONELADA A 250 KM (\$) | CUOTA POR TONELADA A 500 KM (\$) | CUOTA POR TONELADA A 750 KM (\$) | CUOTA POR TONELADA A 1000 KM (\$) |
|--|----------------------------|---------------------------|-----------------------|----------------------------------|----------------------------------|----------------------------------|-----------------------------------|
| | | FIJO | VARIABLE POR TON.-KM. | | | | |
| Aceite de alquitrán de hulla | 25 | 296.36 | 1.209138 | 598.64 | 900.93 | 1,203.21 | 1,505.50 |
| Aceite lubricante, incluye líquido para transmisión | 25 | 488.97 | 1.605229 | 890.28 | 1,291.58 | 1,692.89 | 2,094.20 |
| Aceites y grasas vegetales | 60 | 287.26 | 1.171806 | 580.21 | 873.16 | 1,166.11 | 1,459.07 |
| Aceleradores, suavizadores, solventes o disolventes de caucho o hule | 25 | 746.48 | 2.105566 | 1,272.87 | 1,799.26 | 2,325.65 | 2,852.05 |
| Ácido sulfúrico | 10 | 378.41 | 1.399998 | 728.41 | 1,078.41 | 1,428.41 | 1,778.41 |
| Ácidos no especificados | 18 | 657.10 | 1.853801 | 1,120.55 | 1,584.00 | 2,047.45 | 2,510.90 |
| Ácidos no especificados | 25 | 600.65 | 1.743671 | 1,036.57 | 1,472.49 | 1,908.40 | 2,344.32 |
| Alcoholes líquidos | 20 | 682.05 | 1.979910 | 1,177.03 | 1,672.01 | 2,166.98 | 2,661.96 |
| Alcoholes sólidos | 20 | 682.05 | 1.979910 | 1,177.03 | 1,672.01 | 2,166.98 | 2,661.96 |
| Algodón | 20 | 446.28 | 1.500992 | 821.53 | 1,196.78 | 1,572.02 | 1,947.27 |
| Aluminio, láminas, N.E., etc. | 20 | 810.70 | 2.251493 | 1,373.57 | 1,936.45 | 2,499.32 | 3,062.19 |
| Aparatos eléctricos | 26 | 1,258.47 | 2.201276 | 1,808.79 | 2,359.11 | 2,909.43 | 3,459.75 |
| Arena sílica | 65 | 258.43 | 1.410821 | 611.14 | 963.84 | 1,316.55 | 1,669.25 |
| Arroz limpio | 40 | 271.02 | 1.105912 | 547.50 | 823.98 | 1,100.45 | 1,376.93 |
| Arroz palay | 30 | 231.52 | 1.029644 | 488.93 | 746.34 | 1,003.75 | 1,261.16 |
| Azúcar | 60 | 268.15 | 1.093677 | 541.57 | 814.99 | 1,088.41 | 1,361.83 |
| Barras, lingotes, lupias (billets) de fierro | 50 | 339.38 | 1.292519 | 662.51 | 985.64 | 1,308.77 | 1,631.90 |
| Cacahuates | 20 | 446.28 | 1.500992 | 821.53 | 1,196.78 | 1,572.02 | 1,947.27 |
| Carbón mineral | 35 | 283.13 | 1.182281 | 578.70 | 824.27 | 1,169.84 | 1,465.41 |
| Carbón mineral | 45 | 261.25 | 1.160787 | 551.45 | 841.64 | 1,131.84 | 1,422.04 |
| Catalizadores | 15 | 553.54 | 1.730319 | 986.12 | 1,418.70 | 1,851.28 | 2,283.86 |
| Celulosa | 40 | 319.98 | 1.184084 | 616.00 | 912.02 | 1,208.04 | 1,504.06 |
| Cemento y mortero para construcción | 60 | 265.11 | 1.177971 | 559.60 | 854.10 | 1,148.59 | 1,443.08 |
| Cloro líquido | 15 | 670.80 | 1.892442 | 1,143.91 | 1,617.02 | 2,090.13 | 2,563.24 |
| Coke de Petróleo | 65 | 365.78 | 1.353376 | 704.12 | 1,042.47 | 1,380.81 | 1,719.16 |
| Chasis de Automóviles | 15 | 1,093.61 | 2.970724 | 1,836.29 | 2,578.97 | 3,321.65 | 4,064.33 |
| Combustóleo | 25 | 334.58 | 1.317422 | 663.94 | 993.29 | 1,322.65 | 1,652.00 |
| Chatarra de equipo ferroviario | 25 | 441.52 | 1.550985 | 829.27 | 1,217.01 | 1,604.76 | 1,992.51 |
| Desperdicio de casas empacadoras | 15 | 488.97 | 1.605229 | 890.28 | 1,291.58 | 1,692.89 | 2,094.20 |
| Desperdicio de fierro | 60 | 441.52 | 1.550985 | 829.27 | 1,217.01 | 1,604.76 | 1,992.51 |
| Desperdicio de papel o cartón | 45 | 368.45 | 1.363646 | 709.36 | 1,050.27 | 1,391.18 | 1,732.10 |
| Diésel Oil, refinado o sin refinar | 20 | 531.55 | 1.867669 | 998.47 | 1,465.38 | 1,932.30 | 2,399.22 |
| Eteres y Glicoles | 20 | 682.05 | 1.979910 | 1,177.03 | 1,672.01 | 2,166.98 | 2,661.96 |
| Fertilizantes, N.E. | 50 | 395.20 | 1.388392 | 742.30 | 1,089.40 | 1,436.49 | 1,783.59 |
| Fertilizantes, N.E. | 60 | 353.20 | 1.306714 | 679.88 | 1,006.56 | 1,333.24 | 1,659.91 |
| Fierro Comercial | 60 | 446.28 | 1.500992 | 821.53 | 1,196.78 | 1,572.02 | 1,947.27 |
| Forr. pastas sem. oleag. | 20 | 466.87 | 1.571008 | 859.62 | 1,252.37 | 1,645.13 | 2,037.88 |
| Forr. pastas sem. oleag. | 30 | 377.47 | 1.396448 | 726.58 | 1,075.69 | 1,424.81 | 1,773.92 |
| Forr. pastas sem. oleag. | 45 | 355.09 | 1.352818 | 693.29 | 1,031.50 | 1,369.70 | 1,707.91 |
| Fosfato de Calcio | 25 | 446.28 | 1.500992 | 821.53 | 1,196.78 | 1,572.02 | 1,947.27 |
| Frijol | 65 | 289.94 | 1.183065 | 585.71 | 881.47 | 1,177.24 | 1,473.01 |



ANEXO No. 16
TARIFAS DEL SECTOR FERROVIARIO PARA TRANSPORTES DE CARGA DESDE SAN LUIS POTOSÍ
(Muestra representativa de los principales productos transportados por ferrocarril)

Continuación

| PRODUCTO | PESOS MÍNIMOS EN TONELADAS | FACTORES DE COBRO (pesos) | | CUOTA POR TONELADA A 250 KM (\$) | CUOTA POR TONELADA A 500 KM (\$) | CUOTA POR TONELADA A 750 KM (\$) | CUOTA POR TONELADA A 1000 KM (\$) |
|---|----------------------------|---------------------------|-----------------------|----------------------------------|----------------------------------|----------------------------------|-----------------------------------|
| | | FIJO | VARIABLE POR TON.-KM. | | | | |
| Gas para combustible | 25 | 966.76 | 2.685033 | 1,638.02 | 2,309.28 | 2,980.53 | 3,651.79 |
| Gas para combustible | 35 | 890.19 | 2.511000 | 1,517.94 | 2,145.69 | 2,773.44 | 3,401.19 |
| Gas para combustible | 45 | 813.46 | 2.361828 | 1,403.92 | 1,994.37 | 2,584.83 | 3,175.29 |
| Gas para combustible | 60 | 736.92 | 2.237524 | 1,296.30 | 1,855.68 | 2,415.06 | 2,974.44 |
| Gasolina | 25 | 587.83 | 1.977545 | 1,082.22 | 1,576.60 | 2,070.99 | 2,565.38 |
| Gasolina, Catalítica y Polimerizada | 25 | 587.83 | 1.977545 | 1,082.22 | 1,576.60 | 2,070.99 | 2,565.38 |
| Gomas y Resinas | 25 | 404.90 | 1.894207 | 878.45 | 1,352.00 | 1,825.56 | 2,299.11 |
| Graneles Agrícolas: | | | | | | | |
| Frijol soya en furgón | 65 | 334.35 | 1.351692 | 672.27 | 1,010.20 | 1,348.12 | 1,686.04 |
| Frijol soya en tolva | 85 | 334.35 | 1.351692 | 672.27 | 1,010.20 | 1,348.12 | 1,686.04 |
| Maíz en furgón | 65 | 312.49 | 1.263263 | 628.31 | 944.12 | 1,259.94 | 1,575.75 |
| Maíz en tolva | 85 | 312.49 | 1.263263 | 628.31 | 944.12 | 1,259.94 | 1,575.75 |
| Sorgo en furgón | 65 | 334.35 | 1.351692 | 672.27 | 1,010.20 | 1,348.12 | 1,686.04 |
| Sorgo en tolva | 85 | 334.35 | 1.351692 | 672.27 | 1,010.20 | 1,348.12 | 1,686.04 |
| Trigo en furgón | 65 | 312.49 | 1.263263 | 628.31 | 944.12 | 1,259.94 | 1,575.75 |
| Trigo en tolva | 85 | 312.49 | 1.263263 | 628.31 | 944.12 | 1,259.94 | 1,575.75 |
| Harina de carne y pollo | 20 | 617.89 | 1.876252 | 1,086.95 | 1,556.02 | 2,025.08 | 2,494.14 |
| Láminas de Fierro o Acero, N.E. | 40 | 339.38 | 1.292519 | 662.51 | 985.64 | 1,308.77 | 1,631.90 |
| Legumb. y verduras en conserva N.E. | 15 | 650.09 | 1.887801 | 1,122.04 | 1,593.99 | 2,065.94 | 2,537.89 |
| Legumb. y verduras en conserva N.E. | 20 | 588.94 | 1.788440 | 1,036.05 | 1,483.16 | 1,930.27 | 2,377.38 |
| Legumb. y verduras en conserva N.E. | 25 | 527.58 | 1.649332 | 939.91 | 1,352.25 | 1,764.58 | 2,176.91 |
| Legumb. y verduras en conserva N.E. | 30 | 466.23 | 1.530115 | 848.76 | 1,231.29 | 1,613.82 | 1,996.35 |
| Legumb. y verduras frescas | 10 | 466.23 | 1.530115 | 848.76 | 1,231.29 | 1,613.82 | 1,996.35 |
| Legumb. y verduras frescas | 15 | 425.33 | 1.430752 | 783.02 | 1,140.71 | 1,498.39 | 1,856.08 |
| Legumb. y verduras frescas | 20 | 384.54 | 1.351260 | 722.36 | 1,060.17 | 1,397.99 | 1,735.80 |
| Madera corriente en bruto | 60 | 268.55 | 1.120375 | 548.64 | 828.74 | 1,108.83 | 1,388.93 |
| Maíz quebrado | 60 | 337.01 | 1.408281 | 689.08 | 1,041.15 | 1,393.22 | 1,745.29 |
| Material de ensamble para vehículos | 15 | 343.83 | 1.207932 | 645.81 | 947.80 | 1,249.78 | 1,551.76 |
| Materiales devueltos que hayan servido para sujetar la carga | 30 | 403.49 | 1.417606 | 757.89 | 1,112.29 | 1,466.69 | 1,821.10 |
| Metales afinados sin ley, de oro o plata en barras, lingotes, lupias, catodos, etc. | 60 | 360.60 | 1.334223 | 694.16 | 1,027.71 | 1,361.27 | 1,694.82 |
| Mieles y jarabes, N.E. (Incluye fructuosa y altafructuosa) | 20 | 553.54 | 1.730319 | 986.12 | 1,418.70 | 1,851.28 | 2,283.86 |
| Míneral de fierro | 65 | 211.80 | 1.027898 | 468.77 | 725.75 | 982.72 | 1,239.70 |
| Monómeros | 15 | 682.05 | 1.979910 | 1,177.03 | 1,672.01 | 2,166.98 | 2,661.96 |
| Óxido de etileno | 15 | 694.69 | 2.016666 | 1,198.86 | 1,703.02 | 2,207.19 | 2,711.36 |
| Oxido de aluminio, Hidróxido de aluminio, etc. | 30 | 446.28 | 1.500992 | 821.53 | 1,196.78 | 1,572.02 | 1,947.27 |
| Papel papelería | 40 | 581.27 | 1.639906 | 991.25 | 1,401.22 | 1,811.20 | 2,221.18 |
| Papel papelería | 45 | 531.40 | 1.542475 | 917.02 | 1,302.64 | 1,688.26 | 2,073.88 |
| Papel papelería | 50 | 481.38 | 1.461294 | 846.70 | 1,212.03 | 1,577.35 | 1,942.67 |



ANEXO No. 16
TARIFAS DEL SECTOR FERROVIARIO PARA TRANSPORTES DE CARGA DESDE SAN LUIS
POTOSÍ
(Muestra representativa de los principales productos transportados por ferrocarril)

Continuación

| PRODUCTO | PESOS MÍNIMOS EN TONELADAS | FACTORES DE COBRO (pesos) | | CUOTA POR TONELADA A 250 KM (\$) | CUOTA POR TONELADA A 500 KM (\$) | CUOTA POR TONELADA A 750 KM (\$) | CUOTA POR TONELADA A 1000 KM (\$) |
|---|----------------------------------|------------------------------|-----------------------------|--|--|--|---|
| | | FIJO | VARIABLE POR TON.-KM. | | | | |
| Papel para periódico | 30 | 415.66 | 1.398176 | 765.20 | 1,114.75 | 1,464.29 | 1,813.84 |
| Piedra caliza (que no sea mármol) en bruto y | | | | | | | |
| Productos de papel de aseo, servilletas, etc. | 20 | 874.88 | 2.376581 | 1,469.03 | 2,063.17 | 2,657.32 | 3,251.46 |
| Productos de sodio Grupo A | Según el producto | 549.47 | 1.667769 | 966.41 | 1,383.35 | 1,800.30 | 2,217.24 |
| Productos de sodio Grupo B | Según el producto | 434.62 | 1.426872 | 791.34 | 1,148.06 | 1,504.77 | 1,861.49 |
| Productos de sodio Grupo C | Según el producto | 396.55 | 1.334223 | 730.11 | 1.063.66 | 1,397.22 | 1,730.77 |
| Productos de sodio Grupo D * Excepto sulfato de sodio en bruto | 30 | 320.58 | 1.185980 | 617.08 | 913.57 | 1,210.07 | 1,506.56 |
| Productos lácteos | 15 | 415.66 | 1.398176 | 765.20 | 1,114.75 | 1,464.29 | 1,813.84 |
| Productos lácteos | 25 | 455.59 | 1.495269 | 829.41 | 1,203.22 | 1,577.04 | 1,950.86 |
| Productos lácteos | 30 | 415.66 | 1.398176 | 765.20 | 1,114.75 | 1,464.29 | 1,813.84 |
| Productos químicos N. E. | 15 | 722.29 | 1.962210 | 1,212.84 | 1,703.40 | 2,193.95 | 2,684.50 |
| Productos refinados de petróleo | 25 | 682.05 | 1.979910 | 1,177.03 | 1,672.01 | 2,166.98 | 2,661.96 |
| Pulpa de madera | 25 | 289.55 | 1.181492 | 584.92 | 880.30 | 1,175.67 | 1,471.04 |
| Pulpa de madera | 30 | 268.55 | 1.120375 | 548.64 | 828.74 | 1,108.83 | 1,388.93 |
| Pulpa de madera | 40 | 247.62 | 1.100013 | 522.62 | 797.63 | 1,072.63 | 1,347.63 |
| Sal común en grano o sin deshidratar | 45 | 216.73 | 1.013138 | 470.01 | 723.30 | 976.58 | 1,229.87 |
| Sal común refinada | 35 | 317.19 | 1.207961 | 619.18 | 921.17 | 1,223.16 | 1,525.15 |
| Sebo y grasas | 20 | 440.94 | 1.379050 | 785.70 | 1,130.47 | 1,475.23 | 1,819.99 |
| Semillas Oleaginosas en furgón | 65 | 334.35 | 1.351692 | 672.27 | 1,010.20 | 1,348.12 | 1,686.04 |
| Semillas Oleaginosas en Tolva | 85 | 334.35 | 1.351692 | 672.27 | 1,010.20 | 1,348.12 | 1,686.04 |
| Semillas para la agricultura y la Horticultura | 15 | 488.97 | 1.605229 | 890.28 | 1,291.58 | 1,692.89 | 2,094.20 |
| Sulfato de sodio en bruto | 30 | 411.38 | 1.384861 | 757.60 | 1,103.81 | 1,450.03 | 1,796.24 |
| Sulfato de sodio en bruto | 40 | 381.29 | 1.313225 | 709.60 | 1,037.90 | 1,366.21 | 1,694.52 |
| Vehículos automotores armados | 10 | 1,476.34 | 4.010133 | 2,478.87 | 3,481.41 | 4,483.94 | 5,486.47 |
| Vehículos automotores armados | 15 | 1,291.84 | 3.508874 | 2,169.06 | 3,046.28 | 3,923.50 | 4,800.71 |
| Vehículos automotores armados | 20 | 1,107.21 | 3.007616 | 1,859.11 | 2,611.02 | 3,362.92 | 4,114.83 |
| Vehículos automotores armados | 30 | 922.68 | 2.506334 | 1,549.26 | 2,175.85 | 2,802.43 | 3,429.01 |



ANEXO No. 16 TARIFAS DEL SECTOR FERROVIARIO PARA TRANSPORTES DE CARGA DESDE SAN LUIS POTOSÍ (Muestra representativa de los principales productos transportados por ferrocarril)

| PRODUCTO | FACTORES DE COBRO (pesos) | | CUOTA POR TONELADA A 250 KM (\$) | CUOTA POR TONELADA A 500 KM (\$) | CUOTA POR TONELADA A 750 KM (\$) | CUOTA POR TONELADA A 1000 KM (\$) | Conclusión |
|-----------------|---------------------------|-----------------------|----------------------------------|----------------------------------|----------------------------------|-----------------------------------|------------|
| | FIJO | VARIABLE POR TON.-KM. | | | | | |
| Clase 1 | 874.88 | 2.376581 | 1,469.03 | 2,063.17 | 2,657.32 | 3,251.46 | |
| Clase 2 | 810.70 | 2.251493 | 1,373.57 | 1,936.45 | 2,499.32 | 3,062.19 | |
| Clase 3 | 746.48 | 2.105566 | 1,272.87 | 1,799.26 | 2,325.65 | 2,852.05 | |
| Clase 4 | 682.05 | 1.979910 | 1,177.03 | 1,672.01 | 2,166.98 | 2,661.96 | |
| Clase 5 | 617.89 | 1.876252 | 1,086.95 | 1,556.02 | 2,025.08 | 2,494.14 | |
| Clase 6 | 553.54 | 1.730319 | 986.12 | 1,418.70 | 1,851.28 | 2,283.86 | |
| Clase 7 | 488.97 | 1.605229 | 890.28 | 1,291.58 | 1,692.89 | 2,094.20 | |
| Clase 8 | 446.28 | 1.500992 | 821.53 | 1,196.78 | 1,572.02 | 1,947.27 | |
| Clase 9 | 403.49 | 1.417606 | 757.89 | 1,112.29 | 1,466.69 | 1,821.10 | |
| Clase 10 | 360.60 | 1.334223 | 694.16 | 1,027.71 | 1,361.27 | 1,694.82 | |
| Clase 11 | 339.38 | 1.292519 | 662.51 | 985.64 | 1,308.77 | 1,631.90 | |
| Clase 12 | 317.71 | 1.250823 | 630.42 | 943.12 | 1,255.83 | 1,568.53 | |
| Clase 13 | 296.36 | 1.209138 | 598.64 | 900.93 | 1,203.21 | 1,505.50 | |
| Clase 14 | 274.72 | 1.146597 | 561.37 | 848.02 | 1,134.67 | 1,421.32 | |
| Clase 15 | 253.36 | 1.125746 | 534.80 | 816.23 | 1,097.67 | 1,379.11 | |
| Clase 16 | 231.89 | 1.084058 | 502.90 | 773.92 | 1,044.93 | 1,315.95 | |
| Clase 17 | 210.39 | 1.021522 | 465.77 | 721.15 | 976.53 | 1,231.91 | |
| Clase 18 | 189.06 | 0.979815 | 434.01 | 678.97 | 923.92 | 1,168.88 | |
| Clase 19 | 167.58 | 0.938068 | 402.10 | 636.61 | 871.13 | 1,105.65 | |
| Clase 20 | 146.11 | 0.896420 | 370.22 | 594.32 | 818.43 | 1,042.53 | |

Notas:

- Los factores de cobro no incluyen el Impuesto al Valor Agregado.
- Esta tarifa se sujetará a las Reglas de Aplicación correspondientes.
- El cobro mínimo de flete será de \$6,108.65 por carro cualquiera que sea la distancia recorrida, el peso de la carga y la cuota que se aplique.

Ejemplo 1: Cálculo de la Tarifa Máxima Registrada con "Peso Mínimo" por Carro del producto de Aceite de Aquilrán de Hulla:

| Descripción Variable | Valores | Medida |
|----------------------|----------|-----------|
| Factor Fijo | \$296.36 | Factor |
| Factor Variable | 1.209138 | Factor |
| Distancia Recorrida | 500 | Km |
| Peso | 25 | Toneladas |

Sustituyendo:

Tarifa Máxima de Flete: $((296.36 + (1.209138 \times 500)) \times 25) = \$ 22,523.225$ por carro Factor Variable: \$1.0100

Ejemplo 2: Cálculo de la Tarifa Tarifa Máxima Registrada por Carro del producto de Aceite de Aquilrán de Hulla:

| Descripción Variable | Valores | Medida |
|----------------------|----------|-----------|
| Factor Fijo | 296.36 | Factor |
| Factor Variable | 1.209138 | Factor |
| Distancia Recorrida | 500 | Km |
| Peso | 70 | Toneladas |

Sustituyendo:

Tarifa Máxima de Flete: $((296.36 + (1.209138 \times 500)) \times 70) = \$ 65,065.030$ por carro

Fuente: **Kansas City Southern de México, S.A. de C.V.**, Octubre 2023

ANEXO No. 17 RUTAS, HORARIOS, FRECUENCIAS Y ESCALAS DE VUELOS

AEROMÉXICO CONNECT

| VUELOS DE LLEGADA | | | VUELOS DE SALIDA | | |
|-------------------|--------|---------------|------------------|---------|---------------|
| HORA | ORIGEN | FRECUENCIA | HORA | DESTINO | FRECUENCIA |
| 11:00 | México | 1,2,3,4,5,6,7 | 06:20 | México | 1,2,3,4,5,6,7 |
| 14:56 | México | 1,2,3,4,5,6,7 | 08:50 | México | 1,2,3,4,5,6,7 |
| 19:30 | México | 1,2,3,4,5,6,7 | 11:35 | México | 1,2,3,4,5,6,7 |
| 23:16 | México | 1,2,3,4,5,6,7 | 15:33 | México | 1,2,3,4,5,6,7 |
| | | | 20:19 | México | 1,2,3,4,5,6,7 |

AMERICAN AIRLINES

| VUELOS DE LLEGADA | | | VUELOS DE SALIDA | | |
|-------------------|---------------|---------------|------------------|---------------|---------------|
| HORA | ORIGEN | FRECUENCIA | HORA | DESTINO | FRECUENCIA |
| 12:42 | Dallas, Texas | 1,2,3,4,5,6,7 | 06:30 | Dallas, Texas | 1,2,3,4,5,6,7 |
| 22:57 | Dallas, Texas | 1,2,3,4,5,6,7 | 13:32 | Dallas, Texas | 1,2,3,4,5,6,7 |

VOLARIS

| VUELOS DE LLEGADA | | | VUELOS DE SALIDA | | |
|-------------------|---------|------------|------------------|---------|------------|
| HORA | ORIGEN | FRECUENCIA | HORA | DESTINO | FRECUENCIA |
| 12:11 | Cancún | 1,2,3,4,5 | 12:51 | Cancún | 1,2,3,4,5 |
| 18:38 | Tijuana | 1,3,5,6 | 19:08 | Tijuana | 1,3,5,6 |

TAR AEROLÍNEAS

| VUELOS DE SALIDA | | | VUELOS DE LLEGADA | | |
|------------------|-------------------|------------|-------------------|-------------------|------------|
| HORA | ORIGEN | FRECUENCIA | HORA | DESTINO | FRECUENCIA |
| 10:15 | Concepción de Oro | 1 | 09:55 | Concepción de Oro | 1 |
| 18:25 | Puerto Vallarta | 1,3,5,7 | 18:25 | Puerto Vallarta | 1,3,5,7 |
| 14:50 | Aguascalientes | 4 | 15:10 | Monterrey | 4 |

UNITED AIRLINES

| VUELOS DE SALIDA | | | VUELOS DE LLEGADA | | |
|------------------|----------------|---------------|-------------------|----------------|---------------|
| HORA | ORIGEN | FRECUENCIA | HORA | DESTINO | FRECUENCIA |
| 11:49 | Houston, Texas | 1,2,3,4,5,6,7 | 08:15 | Houston, Texas | 1,2,3,4,5,6,7 |
| 20:14 | Houston, Texas | 1,2,3,4,5,6,7 | 12:49 | Houston, Texas | 1,2,3,4,5,6,7 |

ESTAFETA CARGA AÉREA

| VUELOS DE SALIDA | | | VUELOS DE LLEGADA | | |
|------------------|-------------|------------|-------------------|-------------|------------|
| HORA | ORIGEN | FRECUENCIA | HORA | DESTINO | FRECUENCIA |
| 06:10 | Hermosillo | 7 | 00:00 | Hermosillo | 6 |
| 06:00 | Tabasco | 7 | 01:15 | México | 7 |
| 04:00 | México | 2,3,4,5 | 01:45 | México | 2,3,4,5 |
| 03:30 | México | 2,3,4,5 | 01:40 | México | 2,3,4,5 |
| 04:30 | Guadalajara | 2,3,4,5 | 01:00 | Guadalajara | 1,2,3,4 |
| 06:00 | Culiacán | 2,3,4,5 | 00:50 | Culiacán | 1,2,3,4 |
| 04:05 | Monterrey | 2,3,4,5 | 01:00 | Monterrey | 1,2,3,4 |

Nota: Las rutas, horarios, frecuencias y escalas de vuelos corresponde al itinerario autorizado por el Comité de Operación y Horarios del Aeropuerto de San Luis Potosí corresponden al año 2023.

Fuente: Estafeta Carga Aérea, S.A. de C.V.



ANEXO No. 18 TABLA DE DISTANCIAS APROXIMADAS POR CARRETERA EN EL ESTADO DE SAN LUIS POTOSÍ (Kilómetros)

Table with columns: No., Cabecera Municipal, Aproximado, and a long list of distances to other municipalities. The table is sorted by the 'Aproximado' column in ascending order.

Nota: Los datos presentados son de carácter informativo y tienen el objeto de presentar la distancia aproximada entre las cabeceras municipales del Estado. Fuente: Junta Estatal de Caminos, 2022.

ANEXO No. 19 TABLA DE DISTANCIAS APROXIMADAS POR CARRETERA EN LA REPÚBLICA MEXICANA (Kilómetros)

Table with 49 columns and 49 rows, containing approximate road distances in kilometers between various Mexican states. The table is titled 'TABLA DE DISTANCIAS APROXIMADAS' and includes a header for 'ALTITUD EN METROS SOBRE EL NIVEL DEL MAR' (Altitude in meters above sea level). The states listed are: COAHUILA DE ZARAGOZA, DURANGO, GUERRERO, HIDALGO, JALISCO, MICHÓIACAN, MORELIA, NAYARIT, OAXACA, QUERÉTARO, SAN LUIS POTOSÍ, TABASCO, TAMAULIPAS, VERACRUZ, YUCATÁN, and CAMPECHE. The diagonal cells represent the distance from each state to itself (0 km). The upper triangular cells show distances to other states. The lower triangular cells are shaded green and show approximate distances from each state to Mexico City (CIUDAD DE MEXICO) and the Gulf of Mexico (Golfo de México). A specific row (row 37) and column (column 37) are highlighted in green, representing Jalisco. The table is titled 'APPROXIMATE DISTANCE TABLE' at the bottom right.

Fuente: Asociación Mexicana de Ingeniería de Vías Terrestres AC. Mapa Nacional de Comunicaciones y Transportes. XXX edición México, 2012. Descargado desde: http://www.amiviac.org/assets/files/editor/Mapas/Mapa_Nacional_De_Comunicaciones_y_Transportes.pdf el 25/05/2017



ANEXO No. 20 TABLA DE DISTANCIAS APROXIMADAS POR CARRETERA EN LOS ESTADOS UNIDOS DE AMÉRICA (Kilómetros)

ALBUQUERQUE

| | | | | | | | | | | | | | | | | | | |
|------|--------------|-------------|--------------|----------------|-------------|-------------|--------------|------------------|------------|-------------------|-----------------|-------------------|----------------|----------------|--------------------|--------------|-----------------|--|
| 2337 | ATLANTA, GA. | | | | | | | | | | | | | | | | | |
| 3650 | 1744 | BOSTON, MA. | | | | | | | | | | | | | | | | |
| 2084 | 1150 | 1570 | CHICAGO, IL. | | | | | | | | | | | | | | | |
| 2568 | 1170 | 1035 | 552 | CLEVELAND, OH. | | | | | | | | | | | | | | |
| 1012 | 1329 | 3005 | 1506 | 1971 | DALLAS, TX. | | | | | | | | | | | | | |
| 721 | 2444 | 3230 | 1636 | 2209 | 1282 | DENVER, CO. | | | | | | | | | | | | |
| 2516 | 1192 | 1136 | 448 | 262 | 1921 | 2095 | DETROIT, MI. | | | | | | | | | | | |
| 1274 | 3623 | 5036 | 3522 | 4002 | 2302 | 1913 | 3939 | LOS ANGELES, CA. | | | | | | | | | | |
| 3157 | 1065 | 2489 | 2156 | 2196 | 2242 | 3420 | 2245 | 4642 | MIAMI, FL. | | | | | | | | | |
| 2122 | 1828 | 2251 | 669 | 1237 | 1512 | 1401 | 1115 | 3271 | 2874 | MINNEAPOLIS, MIN. | | | | | | | | |
| 1809 | 834 | 2614 | 1509 | 1821 | 796 | 2079 | 1839 | 3133 | 1418 | 1976 | NEWORLEANS, LA. | | | | | | | |
| 3301 | 1398 | 346 | 1316 | 808 | 2653 | 2980 | 1017 | 4684 | 2132 | 2028 | 2262 | NEWYORK CITY, NY. | | | | | | |
| 1688 | 936 | 1911 | 476 | 877 | 1035 | 1381 | 827 | 3124 | 1981 | 889 | 1110 | 1559 | ST. LOUIS, MO. | | | | | |
| 998 | 3152 | 3911 | 2270 | 2889 | 1995 | 799 | 2775 | 1132 | 4217 | 2106 | 2792 | 3660 | 2187 | SALT LAKE CITY | | | | |
| 1755 | 4109 | 5145 | 3592 | 4124 | 2882 | 2039 | 4009 | 606 | 5210 | 3341 | 3700 | 4959 | 3971 | 1174 | SAN FRANCISCO, CA. | | | |
| 2323 | 4753 | 5089 | 3514 | 4075 | 3575 | 2294 | 3953 | 1919 | 5582 | 2721 | 4394 | 4867 | 3601 | 1486 | 1264 | SEATTLE, WA. | | |
| 3062 | 1031 | 713 | 1120 | 576 | 2275 | 2746 | 845 | 4451 | 1765 | 1796 | 1874 | 380 | 1474 | 3427 | 4661 | 4634 | WASHINGTON, DC. | |

Fuente: H.M. GOUSHA¹⁹⁹¹.

ANEXO No. 21
TABLA DE DISTANCIAS APROXIMADAS
POR CARRETERA EN CANADÁ
(Kilómetros)

| | CALGARY, AB | DAWSON CREEK, BC | EDMONTON, AB | HALIFAX, NS | MONTREAL, PQ | PRINCE RUPERT, BC | QUEBEC CITY, PQ | REGINA, SK | THUNDER BAY, ON | TORONTO, ON | VANCOUVER, BC | WHITEHORSE, YT | WINNIPEG, MB |
|-----------------------|-------------|------------------|--------------|-------------|--------------|-------------------|-----------------|------------|-----------------|-------------|---------------|----------------|--------------|
| CALGARY, AB | | 748 | 278 | 4530 | 3603 | 1513 | 3680 | 758 | 2042 | 3420 | 962 | 2221 | 1329 |
| DAWSON CREEK, BC | 748 | | 565 | 5064 | 4138 | 1144 | 4215 | 1344 | 2576 | 3954 | 1168 | 1473 | 1864 |
| EDMONTON, AB | 278 | 565 | | 4503 | 3576 | 1474 | 3653 | 782 | 2015 | 3392 | 1189 | 2037 | 1302 |
| HALIFAX, NS | 4530 | 5064 | 4503 | | 941 | 5974 | 995 | 3775 | 2509 | 1463 | 5493 | 6537 | 3190 |
| MONTREAL, PQ | 3603 | 4137 | 3576 | 941 | | 5047 | 92 | 2848 | 1582 | 542 | 4566 | 5610 | 2263 |
| PRINCE RUPERT, BC | 1513 | 1144 | 1474 | 5974 | 5047 | | 5124 | 2271 | 3486 | 4863 | 1497 | 1411 | 2773 |
| QUEBEC CITY, PQ | 3680 | 4215 | 3653 | 995 | 92 | 5124 | | 2926 | 1659 | 613 | 4643 | 5687 | 2340 |
| REGINA, SK | 758 | 1344 | 782 | 3775 | 2848 | 2271 | 2926 | | 1287 | 2665 | 1720 | 2816 | 575 |
| SANT JOHN, NB | 4249 | 4783 | 4221 | 426 | 660 | 5692 | 713 | 3494 | 2227 | 1181 | 5211 | 6255 | 2908 |
| SAULT SAINT MARIE, ON | 2729 | 3264 | 2702 | 1910 | 990 | 4173 | 1061 | 1975 | 708 | 690 | 3692 | 4736 | 1389 |
| THUNDER BAY, ON | 2042 | 2576 | 2015 | 2509 | 1582 | 3486 | 1659 | 1287 | | 1398 | 3005 | 4049 | 702 |
| TORONTO, ON | 3420 | 3954 | 3392 | 1463 | 542 | 4863 | 613 | 2665 | 1398 | | 4382 | 5427 | 2079 |
| VANCOUVER, BC | 962 | 1168 | 1189 | 5493 | 4566 | 1497 | 4643 | 1720 | 3005 | 4382 | | 2432 | 2292 |
| WHITEHORSE, YT | 2221 | 1473 | 2037 | 6537 | 5610 | 1411 | 5687 | 2816 | 4049 | 5427 | 2432 | | 3336 |
| WINDSOR, ON | 3758 | 4292 | 3730 | 1827 | 906 | 5201 | 977 | 3003 | 1735 | 381 | 4720 | 5765 | 2417 |
| WINNIPEG, MB | 1329 | 1864 | 1302 | 3190 | 2263 | 2773 | 2340 | 575 | 702 | 2079 | 2292 | 3336 | |

Fuente: Rand McNally-TDM, Inc. Embajada de Canadá. Enero 1996.



ANEXO No. 22 TABLA DE DISTANCIAS APROXIMADAS POR FERROCARRIL EN LA REPÚBLICA MEXICANA (Kilómetros)

Table with 32 columns representing Mexican states and 32 rows representing Mexican states. Each cell contains a numerical value representing the approximate distance in kilometers between the two states via rail. The table is organized alphabetically by state name.

Fuente: Ferrocarriles Nacionales de México.



POTOSÍ
PARA LOS POTOSINOS
GOBIERNO DEL ESTADO 2021-2027

ECONOMÍA
SECRETARÍA DE DESARROLLO ECONÓMICO

Bld. Antonio Rocha Cordero No. 125
Col Desarrollo del Pedregal, C.P. 78295
San Luis Potosí, S.L.P., México