



# PLAN DE **San Luis**

## PERIODICO OFICIAL DEL GOBIERNO DEL ESTADO

Las leyes y demás disposiciones son de observancia obligatoria por el sólo hecho de publicarse en este Periódico.  
2020, “Año de la Cultura para la Erradicación del Trabajo Infantil”.

### INDICE

**Poder Ejecutivo del Estado**

**Secretaría de Ecología y Gestión Ambiental**

Decreto por el que se Modifica el Diverso que contiene la Declaratoria de Área Natural Protegida establecida bajo la modalidad de parque estatal, denominada “Manantial de la Media Luna”, ubicada en el Municipio de Rioverde, en el Estado de San Luis Potosí, Publicado en el Periódico Oficial del Estado “Plan de San Luis”, el día veintisiete de Noviembre de dos mil dieciocho.



Responsable:  
**SECRETARIA GENERAL DE GOBIERNO**

Directora:  
**MA. DEL PILAR DELGADILLO SILVA**

**PERFECTO AMEZQUITA No.101 2° PISO  
FRACC. TANGAMANGA CP 78269  
SAN LUIS POTOSI, S.L.P.**

**VERSIÓN PUBLICA GRATUITA**

Otros con base a su costo a criterio de la  
Secretaría de Finanzas

## Directorio

### Juan Manuel Carreras López

Gobernador Constitucional del Estado  
de San Luis Potosí

### Alejandro Leal Tovías

Secretario General de Gobierno

### Ma. del Pilar Delgadillo Silva

Directora del Periódico Oficial del Gobierno del Estado  
“Plan de San Luis”

#### STAFF

### Miguel Romero Ruiz Esparza

Subdirector

### Jorge Luis Pérez Ávila

Subdirector

### Miguel Ángel Martínez Camacho

Jefe de Diseño y Edición

Para cualquier publicación oficial es necesario presentar oficio de solicitud para su autorización dirigido a la Secretaría General de Gobierno, original del documento, disco compacto (formato Word o Excel para windows, **NO imagen, NI PDF**)

Para publicaciones de Avisos Judiciales, Convocatorias, Balances, etc., realizar el pago de Derechos en las Cajas Recaudadoras de la Secretaría de Finanzas y acompañar en original y copia fotostática, recibo de pago y documento a publicar y en caso de balances acompañar con disco compacto (formato Word o Excel para windows, **NO imagen, NI PDF**).

Avisos Judiciales, Convocatorias, Balances, etc. son considerados Ediciones Ordinarias.

Los días Martes y Jueves, publicación de licitaciones, presentando documentación con dos días hábiles de anticipación.

La recepción de los documentos a publicar será en esta Dirección de Lunes a Viernes de 9:00 a 14:00 horas.

**NOTA:** Los documentos a publicar deberán presentarse con la **debida anticipación**.

**\* El número de edicto y las fechas que aparecen al pie del mismo, son únicamente para control interno de esta Dirección del Periódico Oficial del Gobierno del Estado “Plan de San Luis”, debiéndose por lo tanto tomar como fecha oficial la publicada tanto en la portada del Periódico como en los encabezados de cada página.**

Este medio informativo aparece ordinariamente los días Lunes, Miércoles, Viernes y extraordinariamente cuando así se requiera.

Con el fin de otorgarle un mejor servicio, sugerimos revisar sus publicaciones el día que corresponda a cada una de ellas y de ser necesaria alguna corrección, solicitarla el mismo día de publicación.

**JUAN MANUEL CARRERAS LÓPEZ**, GOBERNADOR CONSTITUCIONAL DEL ESTADO LIBRE Y SOBERANO DE SAN LUIS POTOSÍ, EN EJERCICIO DE LAS ATRIBUCIONES QUE ME OTORGAN LOS ARTÍCULOS 15, 72, 80 FRACCIÓN I Y III Y 83 DE LA CONSTITUCIÓN POLÍTICA DEL ESTADO DE SAN LUIS POTOSÍ, 7º FRACCIÓN V, 44, 45 Y 46 FRACCIÓN IX DE LA LEY GENERAL DEL EQUILIBRIO ECOLÓGICO Y LA PROTECCIÓN AL AMBIENTE; 2º, 3º, 12, 32 FRACCIONES V, XXV, Y 39 FRACCIÓN V DE LA LEY ORGÁNICA DE LA ADMINISTRACIÓN PÚBLICA DEL ESTADO DE SAN LUIS POTOSÍ; 1º FRACCIÓN IV, 2º FRACCIÓN II VII, 7º FRACCIONES VIII, XXXVI Y XXXVII, 28, 29 FRACCIÓN II, 30, 32, 34, 35, 36, 38 Y 44 DE LA LEY AMBIENTAL DEL ESTADO DE SAN LUIS POTOSÍ; 1º, 2º, 35 FRACCIÓN I, 36, 50 FRACCIÓN III, 51, 52 Y 53 DE SU REGLAMENTO EN MATERIA DE ÁREAS NATURALES PROTEGIDAS; Y,

### CONSIDERANDO

El día veintisiete de noviembre de dos mil dieciocho, se publicó en el Periódico Oficial del Gobierno del Estado “Plan de San Luis”, el Decreto que declara el Área Natural Protegida, bajo la modalidad de “Parque Estatal”, denominada “Manantial de la Media Luna”, ubicada en el Municipio de Rioverde, en el Estado de San Luis Potosí, con una superficie total de 284-60-48.761 hectáreas, la cual pertenece al Ejido “El Jabalí”.

El Decreto de Declaratoria arriba referido, abrogó el diverso Decreto de Declaratoria publicado el día siete de junio de dos mil tres, con su modificación publicada el día doce de junio de dos mil cuatro; y, con ello, quedó establecida en su ARTÍCULO PRIMERO, una nueva superficie y descripción limítrofe del polígono general del parque estatal.

Durante el año dos mil diecinueve, la Secretaría de Ecología y Gestión Ambiental, contando con la colaboración del Instituto Potosino de Ciencia y Tecnología, llevó a cabo la revisión y evaluación sobre la efectividad del Plan de Manejo de dicha Área Natural Protegida, observándose la necesidad de redefinir y redelimitar, con base en la regulación estatal vigente en materia de áreas naturales protegidas, la distribución actual de las distintas zonas y subzonas en que se dividen los objetivos para el manejo del Área Natural Protegida, con el propósito de propiciar una mayor eficiencia en las estrategias y acciones de protección y conservación del Parque Estatal.

Dentro de los aspectos más significativos en la nueva definición y delimitación de las zonas y subzonas que fueron plasmadas en esta revisión, se encuentra su identificación conforme a los conceptos y lineamientos establecidos en el Reglamento de la Ley Ambiental en Materia de Áreas Naturales Protegidas, su delimitación conforme a la regulación prevista en dicho Reglamento y que distingue a cada una de éstas entre sí, así como su flexibilidad por cuanto a una mayor posibilidad de actividades y de desarrollo, acorde con los objetivos de protección como Área Natural Protegida, lo cuales quedarán especificados en la actualización del Plan de Manejo.

Las modificaciones propuestas para el Plan de Manejo se sometieron a consideración y opinión de los miembros del Consejo Estatal de Áreas Naturales Protegidas, habiendo obtenido múltiples opiniones y sugerencias, mismas que enriquecieron el proyecto en la nueva delimitación de las distintas zonas y subzonas que hasta el día de hoy se encuentran establecidas para dicha Área Natural Protegida, advirtiéndose igualmente la necesidad de modificar el Decreto de Declaratoria del parque estatal vigente, en virtud de que la definición y delimitación que se propone, es distinta a la establecida por el ARTÍCULO SEGUNDO del Decreto de Declaratoria del Parque Estatal en vigor.

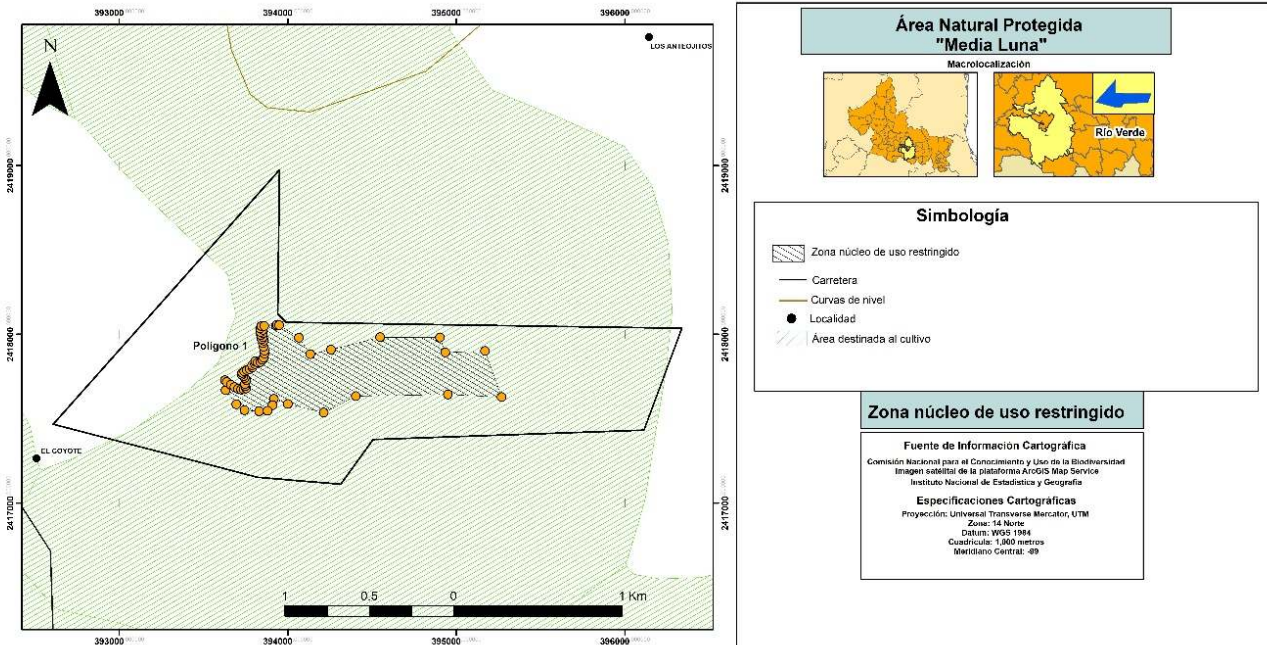
Con base en lo anterior y para lograr los objetivos planteados, he tenido a bien expedir el siguiente:

**DECRETO POR EL QUE SE MODIFICA EL DIVERSO QUE CONTIENE LA DECLARATORIA DE ÁREA NATURAL PROTEGIDA ESTABLECIDA BAJO LA MODALIDAD DE PARQUE ESTATAL, DENOMINADA “MANANTIAL DE LA MEDIA LUNA”, UBICADA EN EL MUNICIPIO DE RIOVERDE, EN EL ESTADO DE SAN LUIS POTOSÍ, PUBLICADO EN EL PERIÓDICO OFICIAL DEL ESTADO “PLAN DE SAN LUIS”, EL DÍA VEINTISIETE DE NOVIEMBRE DE DOS MIL DIECIOCHO**

**ARTÍCULO ÚNICO.** Se modifica el ARTÍCULO SEGUNDO del Decreto que contiene la Declaratoria de Área Natural Protegida establecida bajo la modalidad de Parque Estatal, denominada “Manantial de la Media Luna”, ubicada en el Municipio de Rioverde, en el Estado de San Luis Potosí, publicado en el Periódico Oficial del Estado “Plan de San Luis”, el día veintisiete de noviembre de dos mil dieciocho, para quedar como sigue:

**ARTÍCULO SEGUNDO.** Con base en la descripción limítrofe del polígono general del parque estatal, se establece la zonificación y cuadros de construcción de cada uno de los polígonos de las subzonas que comprende dicho parque estatal, siendo las siguientes:

**ZONA DE NÚCLEO, SUBZONA DE USO RESTRINGIDO (POLÍGONO 1)**

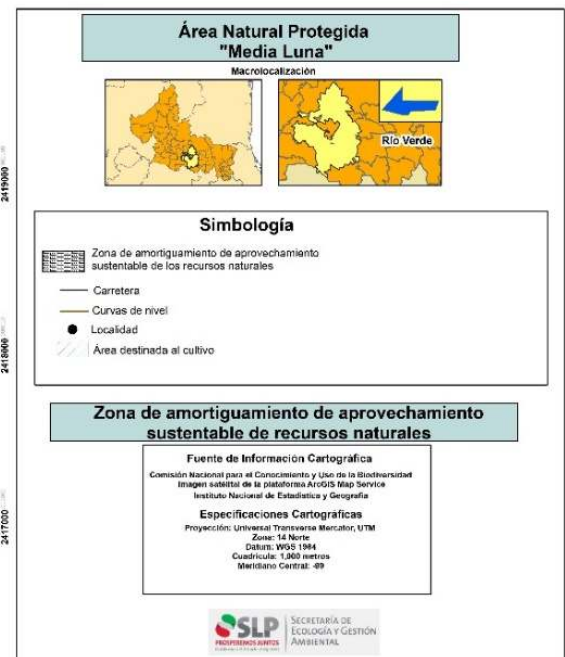
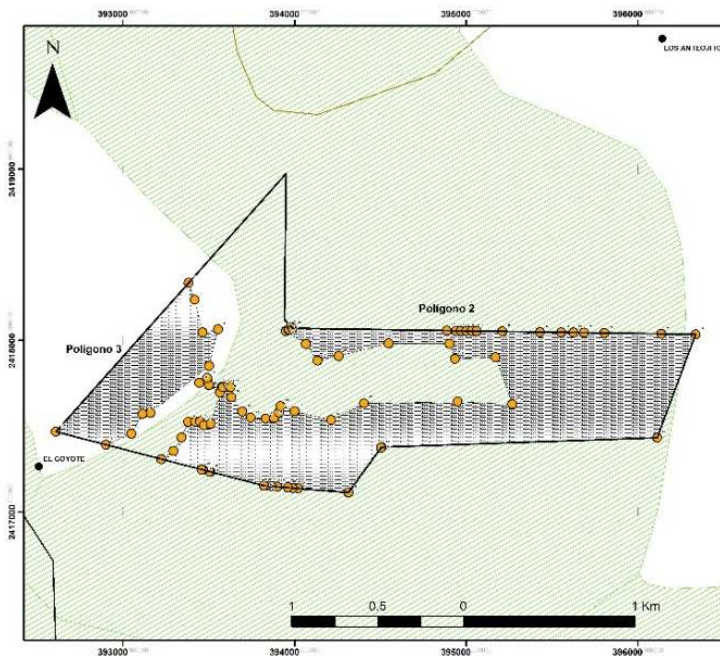


El polígono 1 de la zona núcleo, subzona de uso restringido, con una superficie de 50.44 hectáreas, está limitado por las siguientes coordenadas geográficas de Latitud Norte y Longitud Oeste en el orden que a continuación se indica:

**Polígono 1 (50.44 hectáreas)**

Vértice	Coordenadas		Vértice	Coordenadas	
	X	Y		X	Y
1	393,948.63	2,418,055.00	33	393,734.12	2,417,756.45
2	394,065.57	2,417,980.42	34	393,729.13	2,417,763.63
3	394,133.12	2,417,882.18	35	393,735.71	2,417,772.60
4	394,255.65	2,417,908.97	36	393,744.09	2,417,776.98
5	394,548.03	2,417,983.06	37	393,750.67	2,417,784.36
6	394,903.08	2,417,981.32	38	393,773.54	2,417,794.21
7	394,934.12	2,417,892.70	39	393,782.31	2,417,796.40
8	395,170.12	2,417,901.45	40	393,785.70	2,417,800.79
9	395,268.92	2,417,628.08	41	393,803.44	2,417,826.11
10	394,950.19	2,417,643.94	42	393,815.26	2,417,835.42
11	394,404.37	2,417,633.73	43	393,823.84	2,417,834.60
12	394,212.98	2,417,535.50	44	393,835.40	2,417,839.59
13	394,000.44	2,417,587.16	45	393,843.98	2,417,849.36
14	393,917.47	2,417,617.09	46	393,857.53	2,417,861.72
15	393,909.16	2,417,579.84	47	393,861.78	2,417,886.27

16	393,879.70	2,417,546.76	48	393,862.35	2,417,903.46
17	393,830.18	2,417,543.96	49	393,856.43	2,417,926.85
18	393,743.51	2,417,550.74	50	393,852.48	2,417,946.86
19	393,694.92	2,417,585.99	51	393,852.48	2,417,963.77
20	393,631.82	2,417,668.91	52	393,850.79	2,417,974.48
21	393,626.77	2,417,727.38	53	393,844.59	2,417,985.18
22	393,638.22	2,417,717.77	54	393,844.03	2,417,997.30
23	393,661.55	2,417,700.82	55	393,844.58	2,418,006.17
24	393,684.34	2,417,687.45	56	393,848.87	2,418,013.22
25	393,705.27	2,417,677.08	57	393,850.10	2,418,029.77
26	393,722.42	2,417,673.09	58	393,844.17	2,418,040.81
27	393,739.70	2,417,673.91	59	393,841.18	2,418,045.11
28	393,752.86	2,417,679.89	60	393,860.66	2,418,048.98
29	393,748.47	2,417,694.24	61	393,930.55	2,418,052.59
30	393,747.08	2,417,706.61	62	393,935.37	2,418,056.21
31	393,754.06	2,417,729.93	63	393,948.63	2,418,055.00
32	393,740.70	2,417,744.89			



**ZONA DE AMORTIGUAMIENTO, SUBZONA DE APROVECHAMIENTO SUSTENTABLE DE LOS RECURSOS NATURALES. (POLÍGONOS 2 Y 3)**

El polígono 2 de la zona de amortiguamiento, subzona de aprovechamiento sustentable de los recursos naturales, con una superficie de 142.81 Hectáreas, está limitado por las siguientes coordenadas geográficas de Latitud Norte y Longitud Oeste en el orden que a continuación se indica:

**Polígono 2 (142.81 Hectáreas)**

Vértice	Coordenadas		Vértice	Coordenadas	
	X	Y		X	Y
1	393,222.78	2,417,308.54	38	393,963.09	2,418,062.23
2	393,293.95	2,417,355.29	39	393,968.34	2,418,062.84
3	393,341.09	2,417,434.64	40	393,981.44	2,418,079.12
4	393,379.43	2,417,524.42	41	393,988.90	2,418,071.36
5	393,418.92	2,417,525.41	42	394,886.72	2,418,057.83
6	393,448.57	2,417,527.18	43	394,938.90	2,418,057.04
7	393,470.88	2,417,505.69	44	394,969.49	2,418,056.58

Vértice	Coordenadas		Vértice	Coordenadas	
	X	Y		X	Y
8	393,510.47	2,417,514.80	45	395,000.43	2,418,056.11
9	393,564.76	2,417,696.21	46	395,030.91	2,418,055.66
10	393,501.54	2,417,739.55	47	395,060.68	2,418,055.21
11	393,444.23	2,417,753.22	48	395,209.72	2,418,052.96
12	393,490.65	2,417,780.93	49	395,429.56	2,418,049.65
13	393,578.44	2,417,731.21	50	395,553.14	2,418,047.79
14	393,582.36	2,417,726.86	51	395,624.61	2,418,046.71
15	393,613.56	2,417,740.49	52	395,685.68	2,418,045.79
16	393,626.12	2,417,727.92	53	395,805.88	2,418,043.98
17	393,626.77	2,417,727.38	54	396,136.32	2,418,039.00
18	393,631.82	2,417,668.91	55	396,337.21	2,418,035.97
19	393,694.92	2,417,585.99	56	396,112.68	2,417,432.60
20	393,743.51	2,417,550.74	57	394,506.16	2,417,377.03
21	393,830.18	2,417,543.96	58	394,504.17	2,417,375.07
22	393,879.70	2,417,546.76	59	394,314.03	2,417,112.42
23	393,909.16	2,417,579.84	60	394,018.75	2,417,136.93
24	393,917.47	2,417,617.09	61	393,988.63	2,417,139.43
25	394,000.44	2,417,587.16	62	393,959.29	2,417,141.87
26	394,212.98	2,417,535.50	63	393,898.21	2,417,146.94
27	394,404.37	2,417,633.73	64	393,867.61	2,417,149.48
28	394,950.19	2,417,643.94	65	393,835.44	2,417,152.15

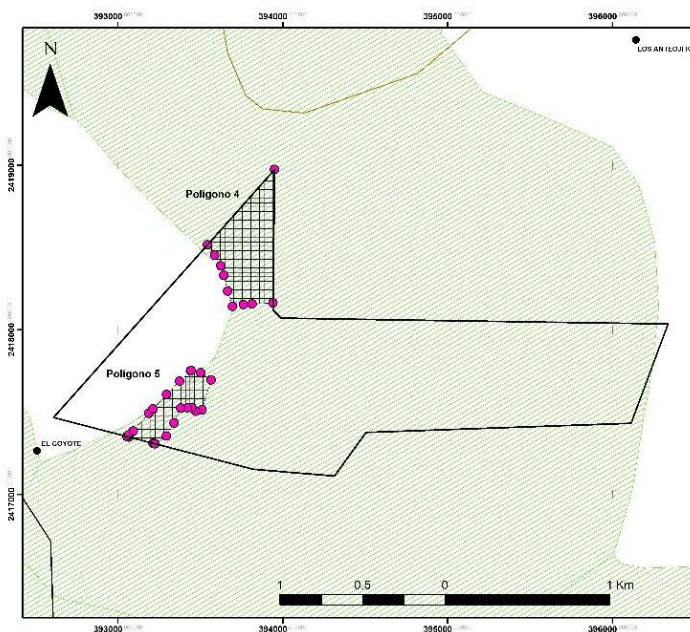
29	395,268.92	2,417,628.08	66	393,832.97	2,417,152.35
30	395,170.12	2,417,901.45	67	393,821.01	2,417,153.35
31	394,934.12	2,417,892.70	68	393,820.30	2,417,153.41
32	394,903.08	2,417,981.32	69	393,509.67	2,417,234.06
33	394,548.03	2,417,983.06	70	393,504.59	2,417,235.38
34	394,255.65	2,417,908.97	71	393,466.23	2,417,245.33
35	394,133.12	2,417,882.18	72	393,458.26	2,417,247.41
36	394,065.57	2,417,980.42	73	393,222.78	2,417,308.54
37	393,948.63	2,418,055.00			

El polígono 3 de la zona de amortiguamiento, subzona de aprovechamiento sustentable de los recursos naturales, con una superficie de 34.87 Hectáreas, está limitado por las siguientes coordenadas geográficas de Latitud Norte y Longitud Oeste en el orden que a continuación se indica:

**Polígono 3 (34.87 Hectáreas)**



Vértice	Coordenadas		Vértice	Coordenadas	
	X	Y		X	Y
1	392,900.47	2,417,392.23	7	393,501.31	2,417,852.29
2	392,608.44	2,417,468.06	8	393,159.84	2,417,577.13
3	393,382.11	2,418,336.22	9	393,114.18	2,417,572.25
4	393,417.55	2,418,237.78	10	393,049.07	2,417,455.95
5	393,463.21	2,418,047.68	11	392,900.47	2,417,392.23
6	393,553.46	2,418,064.86			

**ZONA DE AMORTIGUAMIENTO, SUBZONA DE APROVECHAMIENTO SUSTENTABLE DE LOS AGROECOSISTEMAS (POLÍGONOS 4 y 5)**



**Área Natural Protegida "Media Luna"**

Macrolocalización


**Simbología**

- Zona de amortiguamiento de aprovechamiento sustentable de agroecosistemas
- Carretera
- Curvas de nivel
- Localidad
- Área destinada al cultivo

**Zona de amortiguamiento de aprovechamiento sustentable de agroecosistemas**

**Fuente de Información Cartográfica**  
Comisión Nacional para el Conocimiento y Uso de la Biodiversidad  
Imagen satelital de la plataforma AROGIS Map Service  
Instituto Nacional de Estadística y Geografía

**Especificaciones Cartográficas**  
Proyección: Universal Transversa Mercator, UTM  
Zona: 14 Norte  
Datum: WGS 1984  
Escala: 1:50,000  
Cadastrado: 1,000 metros  
Meridiano Central: 09



SECRETARÍA DE ECOLOGÍA Y GESTIÓN AMBIENTAL

El polígono 4 de la zona de amortiguamiento, subzona de aprovechamiento sustentable de los agroecosistemas, con una superficie de 20.44 Hectáreas, está limitado por las siguientes coordenadas geográficas de Latitud Norte y Longitud Oeste en el orden que a continuación se indica:

**Polígono 4 (20.44 Hectáreas)**

Vértice	Coordenadas		Vértice	Coordenadas	
	X	Y		X	Y
1	393,940.44	2,418,163.90	7	393,623.66	2,418,388.80
2	393,814.44	2,418,156.86	8	393,585.80	2,418,452.87
3	393,761.00	2,418,153.87	9	393,543.29	2,418,517.08
4	393,695.01	2,418,142.70	10	393,950.88	2,418,974.45
5	393,665.89	2,418,235.90	11	393,940.44	2,418,163.90
6	393,641.13	2,418,330.55			

El polígono 5 de la zona de amortiguamiento, subzona de aprovechamiento sustentable de los agroecosistemas, con una superficie de 8.80 Hectáreas, está limitado por las siguientes coordenadas geográficas de Latitud Norte y Longitud Oeste en el orden que a continuación se indica:

**Polígono 5 (8.80 Hectáreas)**

Vértice	Coordenadas		Vértice	Coordenadas	
	X	Y		X	Y
1	393,222.78	2,417,308.54	12	393,444.23	2,417,753.22
2	393,213.26	2,417,311.02	13	393,501.54	2,417,739.55
3	393,067.71	2,417,348.81	14	393,564.76	2,417,696.21
4	393,054.39	2,417,352.27	15	393,510.47	2,417,514.80
5	393,063.57	2,417,360.51	16	393,470.88	2,417,505.69
6	393,093.22	2,417,385.71	17	393,448.57	2,417,527.18
7	393,185.84	2,417,493.22	18	393,418.92	2,417,525.41
8	393,212.46	2,417,519.84	19	393,379.43	2,417,524.42
9	393,294.58	2,417,608.13	20	393,341.09	2,417,434.64
10	393,373.04	2,417,687.61	21	393,293.95	2,417,355.29
11	393,440.18	2,417,750.80	22	393,222.78	2,417,308.54



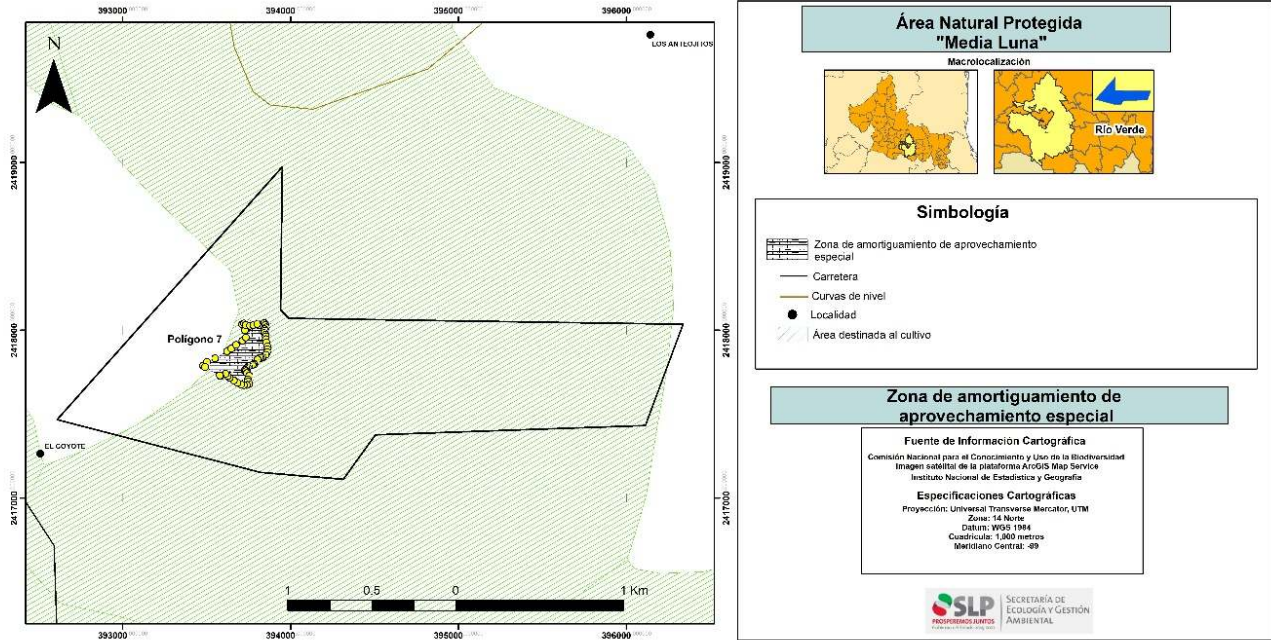
**ZONA DE AMORTIGUAMIENTO, SUBZONA DE USO PÚBLICO (POLÍGONO 6)**

El polígono 6 de la zona de amortiguamiento, subzona de uso público, con una superficie de 20.77 Hectáreas, está limitado por las siguientes coordenadas geográficas de Latitud Norte y Longitud Oeste en el orden que a continuación se indica:

**Polígono 6 (20.77 Hectáreas)**

Vértice	Coordenadas		Vértice	Coordenadas	
	X	Y		X	Y
1	393,981.44	2,418,079.12	27	393,212.46	2,417,519.84
2	393,968.34	2,418,062.84	28	393,185.84	2,417,493.22
3	393,963.09	2,418,062.23	29	393,093.22	2,417,385.71
4	393,948.63	2,418,055.00	30	393,063.57	2,417,360.51
5	393,935.37	2,418,056.21	31	393,054.39	2,417,352.27
6	393,930.55	2,418,052.59	32	392,900.47	2,417,392.23
7	393,860.66	2,418,048.98	33	393,049.07	2,417,455.95
8	393,801.74	2,418,037.28	34	393,114.18	2,417,572.25
9	393,778.44	2,418,031.02	35	393,159.84	2,417,577.13
10	393,758.10	2,418,027.53	36	393,501.31	2,417,852.29
11	393,731.72	2,418,032.11	37	393,553.46	2,418,064.86
12	393,723.29	2,418,040.54	38	393,463.21	2,418,047.68
13	393,712.08	2,418,035.75	39	393,417.55	2,418,237.78
14	393,728.61	2,417,999.82	40	393,382.11	2,418,336.22
15	393,733.64	2,417,957.42	41	393,543.29	2,418,517.08
16	393,713.65	2,417,938.11	42	393,585.80	2,418,452.87
17	393,675.69	2,417,912.81	43	393,623.66	2,418,388.80
18	393,646.77	2,417,891.12	44	393,641.13	2,418,330.55
19	393,621.46	2,417,874.25	45	393,665.89	2,418,235.90
20	393,549.86	2,417,832.58	46	393,695.01	2,418,142.70
21	393,502.26	2,417,811.08	47	393,761.00	2,418,153.87
22	393,478.65	2,417,789.83	48	393,814.44	2,418,156.86
23	393,490.65	2,417,780.93	49	393,940.44	2,418,163.90
24	393,440.18	2,417,750.80	50	393,940.16	2,418,142.29
25	393,373.04	2,417,687.61	51	393,939.91	2,418,122.36
26	393,294.58	2,417,608.13	52	393,981.44	2,418,079.12

**ZONA DE AMORTIGUAMIENTO, SUBZONA DE APROVECHAMIENTO ESPECIAL  
(POLÍGONO 7)**



El polígono 7 de la zona de amortiguamiento, subzona de aprovechamiento especial, con una superficie de 6.47 Hectáreas, está limitado por las siguientes coordenadas geográficas de Latitud Norte y Longitud Oeste en el orden que a continuación se indica:

**Polígono 7 (6.47 Hectáreas)**

Vértice	Coordenadas		Vértice	Coordenadas	
	X	Y		X	Y
1	393,490.65	2,417,780.93	31	393,843.98	2,417,849.36
2	393,478.65	2,417,789.83	32	393,835.40	2,417,839.59
3	393,502.26	2,417,811.08	33	393,823.84	2,417,834.60
4	393,549.86	2,417,832.58	34	393,815.26	2,417,835.42
5	393,621.46	2,417,874.25	35	393,803.44	2,417,826.11
6	393,646.77	2,417,891.12	36	393,785.70	2,417,800.79
7	393,675.69	2,417,912.81	37	393,782.31	2,417,796.40
8	393,713.65	2,417,938.11	38	393,773.54	2,417,794.21
9	393,733.64	2,417,957.42	39	393,750.67	2,417,784.36
10	393,728.61	2,417,999.82	40	393,744.09	2,417,776.98
11	393,712.08	2,418,035.75	41	393,735.71	2,417,772.60
12	393,723.29	2,418,040.54	42	393,729.13	2,417,763.63

Vértice	Coordenadas		Vértice	Coordenadas	
	X	Y		X	Y
13	393,731.72	2,418,032.11	43	393,734.12	2,417,756.45
14	393,758.10	2,418,027.53	44	393,740.70	2,417,744.89
15	393,778.44	2,418,031.02	45	393,754.06	2,417,729.93
16	393,801.74	2,418,037.28	46	393,747.08	2,417,706.61
17	393,841.18	2,418,045.11	47	393,748.47	2,417,694.24
18	393,844.17	2,418,040.81	48	393,752.86	2,417,679.89
19	393,850.10	2,418,029.77	49	393,739.70	2,417,673.91
20	393,848.87	2,418,013.22	50	393,722.42	2,417,673.09
21	393,844.58	2,418,006.17	51	393,705.27	2,417,677.08
22	393,844.03	2,417,997.30	52	393,684.34	2,417,687.45
23	393,844.59	2,417,985.18	53	393,661.55	2,417,700.82
24	393,850.79	2,417,974.48	54	393,638.22	2,417,717.77
25	393,852.48	2,417,963.77	55	393,626.12	2,417,727.92
26	393,852.48	2,417,946.86	56	393,613.56	2,417,740.49
27	393,856.43	2,417,926.85	57	393,582.36	2,417,726.86
28	393,862.35	2,417,903.46	58	393,578.44	2,417,731.21
29	393,861.78	2,417,886.27	59	393,490.65	2,417,780.93
30	393,857.53	2,417,861.72			

### TRANSITORIOS

**PRIMERO.** El presente Decreto entrará en vigor al día siguiente de su publicación en el Periódico Oficial del Estado "Plan de San Luis".

**SEGUNDO.** Se derogan las disposiciones administrativas que se opongan al presente Decreto.

**TERCERO.** En los términos previstos por el artículo 38 de la Ley Ambiental del Estado de San Luis Potosí, publíquese el presente Decreto en el Periódico Oficial del Estado "Plan de San Luis" y un extracto del mismo en alguno de los diarios de mayor circulación en la Entidad.

**CUARTO.** Notifíquese personalmente el presente Decreto al Ejido el Jabalí, Municipio de Rioverde, en el Estado de San Luis Potosí; y, en caso de ignorarse su nombre o domicilio, efectúese una segunda publicación en el Periódico Oficial del Estado "Plan de San Luis", la cual surtirá efectos de notificación.

**QUINTO.** Inscríbese el presente Decreto en el Instituto Registral y Catastral del Estado de San Luis Potosí.

**DADO EN EL PALACIO DE GOBIERNO, SEDE DEL PODER EJECUTIVO DEL ESTADO, A LOS 17 DÍAS DEL MES DE MARZO DEL AÑO DOS MIL VEINTE.**

**JUAN MANUEL CARRERAS LÓPEZ**  
GOBERNADOR CONSTITUCIONAL DEL ESTADO  
(Rúbrica)

**ALEJANDRO LEAL TOVÍAS**  
SECRETARIO GENERAL DE GOBIERNO  
(Rúbrica)

**YVETT SALAZAR TORRES**  
SECRETARIA DE ECOLOGÍA Y GESTIÓN AMBIENTAL  
(Rúbrica)